



ОФИЦИАЛЬНЫЙ БЮЛЛЕТЕНЬ МУНИЦИПАЛЬНЫХ ПРАВОВЫХ АКТОВ ЗАТО СЕВЕРСК

Ежемесячное печатное издание для опубликования (обнародования)
муниципальных правовых актов ЗАТО Северск

№ 28-3 (129) 22 декабря 2023 г.

бесплатно



Распространяется бесплатно.
Отпечатано ИП Кузнецов Никита Владимирович;
603057, Нижний Новгород, ул. Шорина, д. 13/13, п1
Время подписания в печать:
по графику - 14:00, фактическое - 14:00.
Заказ №000313.
Тираж 30 экз.

Учредитель: Администрация ЗАТО Северск.
Адрес редакции и издателя:
603057, Нижний Новгород, ул. Шорина, д. 13/13, п1,
Главный редактор: Кулагина Анна Николаевна.
Телефон: +7 (831) 216-11-60.
E-mail: info@fabrikapechati.ru.

Приложение 31
УТВЕРЖДЕНО
Решением Думы ЗАТО Северск
от _____ № _____

ГРАФИЧЕСКОЕ ОПИСАНИЕ
местоположения границ населенных пунктов, территориальных зон, особо охраняемых природных территорий,
зон с особыми условиями использования территории
Зона застройки индивидуальными жилыми домами (Ж-1)

(наименование объекта, местоположение границ которого описано (далее - объект))

Раздел 1

Сведения об объекте

№ п/п	Характеристики объекта	Описание характеристик
1	2	3
1.	Местоположение объекта	Томская область, район ЗАТО Северск, поселок Самусь
2.	Площадь объекта +/- величина погрешности определения площади (Р +/- Дельта Р)	2222502 +/- 522 м ²
3.	Иные характеристики объекта	-



Раздел 2

Сведения о местоположении границ объекта

1. Система координат МСК-70, зона 4

2. Сведения о характерных точках границ объекта

Обозначение характерных точек границ	Координаты, м		Метод определения координат характерной точки	Средняя квадратическая погрешность положения характерной точки (Mt), м	Описание обозначения точки на местности (при наличии)
	X	Y			
1	2	3	4	5	6
6158	379442.87	4310059.99	Аналитический метод	0.1	Закрепление отсутствует
6334	379509.01	4310110.98	Аналитический метод	0.1	Закрепление отсутствует
6335	379504.51	4310118.25	Аналитический метод	0.1	Закрепление отсутствует
6336	379490.55	4310145.05	Аналитический метод	0.1	Закрепление отсутствует
6337	379489.30	4310147.45	Аналитический метод	0.1	Закрепление отсутствует
6338	379470.66	4310183.11	Аналитический метод	0.1	Закрепление отсутствует
6339	379428.58	4310124.20	Аналитический метод	0.1	Закрепление отсутствует
6158	379442.87	4310059.99	Аналитический метод	0.1	Закрепление отсутствует
334	380418.48	4308852.30	Аналитический метод	0.1	Закрепление отсутствует
333	380419.31	4308857.19	Аналитический метод	0.1	Закрепление отсутствует
332	380425.77	4308864.31	Аналитический метод	0.1	Закрепление отсутствует
331	380439.00	4308878.89	Аналитический метод	0.1	Закрепление отсутствует
330	380455.13	4308896.67	Аналитический метод	0.1	Закрепление отсутствует
329	380471.26	4308914.45	Аналитический метод	0.1	Закрепление отсутствует
328	380487.39	4308932.22	Аналитический метод	0.1	Закрепление отсутствует
327	380503.52	4308950.00	Аналитический метод	0.1	Закрепление отсутствует
326	380519.65	4308967.77	Аналитический метод	0.1	Закрепление отсутствует
325	380542.60	4308993.06	Аналитический метод	0.1	Закрепление отсутствует
324	380536.54	4309026.99	Аналитический метод	0.1	Закрепление отсутствует
323	380532.35	4309050.44	Аналитический метод	0.1	Закрепление отсутствует
322	380528.16	4309073.88	Аналитический метод	0.1	Закрепление отсутствует
321	380523.96	4309097.33	Аналитический метод	0.1	Закрепление отсутствует

2. Сведения о характерных точках границ объекта

Обозначение характерных точек границ	Координаты, м		Метод определения координат характерной точки	Средняя квадратическая погрешность положения характерной точки (Mt), м	Описание обозначения точки на местности (при наличии)
	X	Y			
1	2	3	4	5	6
320	380521.90	4309107.07	Аналитический метод	0.1	Закрепление отсутствует
6340	380483.06	4309114.68	Аналитический метод	0.1	Закрепление отсутствует
349	380478.36	4309113.88	Аналитический метод	0.1	Закрепление отсутствует
348	380482.63	4309089.94	Аналитический метод	0.1	Закрепление отсутствует
347	380486.82	4309066.50	Аналитический метод	0.1	Закрепление отсутствует
346	380491.02	4309043.05	Аналитический метод	0.1	Закрепление отсутствует
345	380495.21	4309019.60	Аналитический метод	0.1	Закрепление отсутствует
344	380497.71	4309005.59	Аналитический метод	0.1	Закрепление отсутствует
343	380488.80	4308995.77	Аналитический метод	0.1	Закрепление отсутствует
342	380472.67	4308977.99	Аналитический метод	0.1	Закрепление отсутствует
341	380456.54	4308960.22	Аналитический метод	0.1	Закрепление отсутствует
340	380440.41	4308942.44	Аналитический метод	0.1	Закрепление отсутствует
339	380424.28	4308924.67	Аналитический метод	0.1	Закрепление отсутствует
338	380408.15	4308906.89	Аналитический метод	0.1	Закрепление отсутствует
337	380389.12	4308885.92	Аналитический метод	0.1	Закрепление отсутствует
336	380379.78	4308875.62	Аналитический метод	0.1	Закрепление отсутствует
335	380376.54	4308856.59	Аналитический метод	0.1	Закрепление отсутствует
334	380418.48	4308852.30	Аналитический метод	0.1	Закрепление отсутствует
6341	380518.54	4309127.95	Аналитический метод	0.1	Закрепление отсутствует
6342	380507.68	4309173.80	Аналитический метод	0.1	Закрепление отсутствует
6343	380420.65	4309146.88	Аналитический метод	0.1	Закрепление отсутствует
6344	380425.38	4309126.87	Аналитический метод	0.1	Закрепление отсутствует
6345	380484.76	4309134.51	Аналитический метод	0.1	Закрепление отсутствует
6341	380518.54	4309127.95	Аналитический метод	0.1	Закрепление отсутствует
6346	380322.06	4309113.57	Аналитический метод	0.1	Закрепление отсутствует



2. Сведения о характерных точках границ объекта

Обозначение характерных точек границ	Координаты, м		Метод определения координат характерной точки	Средняя квадратическая погрешность положения характерной точки (Mt), м	Описание обозначения точки на местности (при наличии)
	X	Y			
1	2	3	4	5	6
6347	380405.45	4309124.29	Аналитический метод	0.1	Закрепление отсутствует
6348	380401.51	4309140.94	Аналитический метод	0.1	Закрепление отсутствует
6349	380321.42	4309116.30	Аналитический метод	0.1	Закрепление отсутствует
6346	380322.06	4309113.57	Аналитический метод	0.1	Закрепление отсутствует
6350	380503.08	4309193.29	Аналитический метод	0.1	Закрепление отсутствует
6351	380498.13	4309214.23	Аналитический метод	0.1	Закрепление отсутствует
6352	380492.84	4309236.59	Аналитический метод	0.1	Закрепление отсутствует
6353	380487.55	4309258.94	Аналитический метод	0.1	Закрепление отсутствует
6354	380482.26	4309281.32	Аналитический метод	0.1	Закрепление отсутствует
6355	380476.96	4309303.66	Аналитический метод	0.1	Закрепление отсутствует
6356	380471.66	4309326.03	Аналитический метод	0.1	Закрепление отсутствует
6357	380466.36	4309348.39	Аналитический метод	0.1	Закрепление отсутствует
6358	380461.09	4309370.76	Аналитический метод	0.1	Закрепление отсутствует
445	380455.78	4309393.13	Аналитический метод	0.1	Закрепление отсутствует
503	380413.43	4309383.10	Аналитический метод	0.1	Закрепление отсутствует
502	380393.54	4309378.39	Аналитический метод	0.1	Закрепление отсутствует
501	380389.82	4309374.34	Аналитический метод	0.1	Закрепление отсутствует
500	380357.17	4309338.92	Аналитический метод	0.1	Закрепление отсутствует
6359	380376.59	4309321.02	Аналитический метод	0.1	Закрепление отсутствует
6360	380380.23	4309317.66	Аналитический метод	0.1	Закрепление отсутствует
6361	380383.15	4309305.31	Аналитический метод	0.1	Закрепление отсутствует
6362	380388.58	4309282.41	Аналитический метод	0.1	Закрепление отсутствует
6363	380394.00	4309259.51	Аналитический метод	0.1	Закрепление отсутствует
6364	380399.41	4309236.61	Аналитический метод	0.1	Закрепление отсутствует
6365	380404.84	4309213.74	Аналитический метод	0.1	Закрепление отсутствует



2. Сведения о характерных точках границ объекта

Обозначение характерных точек границ	Координаты, м		Метод определения координат характерной точки	Средняя квадратическая погрешность положения характерной точки (Mt), м	Описание обозначения точки на местности (при наличии)
	X	Y			
1	2	3	4	5	6
6366	380410.25	4309190.83	Аналитический метод	0.1	Закрепление отсутствует
6367	380416.03	4309166.38	Аналитический метод	0.1	Закрепление отсутствует
6368	380461.41	4309180.41	Аналитический метод	0.1	Закрепление отсутствует
6350	380503.08	4309193.29	Аналитический метод	0.1	Закрепление отсутствует
446	380451.19	4309412.59	Аналитический метод	0.1	Закрепление отсутствует
6369	380441.20	4309454.82	Аналитический метод	0.1	Закрепление отсутствует
464	380431.19	4309497.03	Аналитический метод	0.1	Закрепление отсутствует
463	380408.77	4309491.72	Аналитический метод	0.1	Закрепление отсутствует
462	380386.35	4309486.42	Аналитический метод	0.1	Закрепление отсутствует
461	380379.65	4309484.83	Аналитический метод	0.1	Закрепление отсутствует
460	380361.32	4309477.64	Аналитический метод	0.1	Закрепление отсутствует
459	380345.19	4309471.31	Аналитический метод	0.1	Закрепление отсутствует
458	380333.50	4309461.12	Аналитический метод	0.1	Закрепление отсутствует
457	380313.61	4309443.94	Аналитический метод	0.1	Закрепление отсутствует
456	380297.57	4309426.55	Аналитический метод	0.1	Закрепление отсутствует
455	380281.28	4309408.88	Аналитический метод	0.1	Закрепление отсутствует
454	380311.87	4309380.67	Аналитический метод	0.1	Закрепление отсутствует
453	380342.46	4309352.48	Аналитический метод	0.1	Закрепление отсутствует
452	380358.75	4309370.15	Аналитический метод	0.1	Закрепление отсутствует
451	380375.03	4309387.84	Аналитический метод	0.1	Закрепление отсутствует
450	380382.97	4309396.45	Аналитический метод	0.1	Закрепление отсутствует
449	380386.60	4309397.30	Аналитический метод	0.1	Закрепление отсутствует
448	380406.32	4309401.97	Аналитический метод	0.1	Закрепление отсутствует
447	380428.75	4309407.28	Аналитический метод	0.1	Закрепление отсутствует
446	380451.19	4309412.59	Аналитический метод	0.1	Закрепление отсутствует



2. Сведения о характерных точках границ объекта

Обозначение характерных точек границ	Координаты, м		Метод определения координат характерной точки	Средняя квадратическая погрешность положения характерной точки (Mt), м	Описание обозначения точки на местности (при наличии)
	X	Y			
1	2	3	4	5	6
6370	380396.88	4309160.46	Аналитический метод	0.1	Закрепление отсутствует
6371	380390.72	4309186.54	Аналитический метод	0.1	Закрепление отсутствует
6372	380384.24	4309213.85	Аналитический метод	0.1	Закрепление отсутствует
6373	380377.77	4309241.18	Аналитический метод	0.1	Закрепление отсутствует
6374	380371.31	4309268.49	Аналитический метод	0.1	Закрепление отсутствует
6375	380362.19	4309307.10	Аналитический метод	0.1	Закрепление отсутствует
6376	380330.26	4309276.79	Аналитический метод	0.1	Закрепление отсутствует
498	380313.81	4309291.94	Аналитический метод	0.1	Закрепление отсутствует
497	380286.80	4309262.59	Аналитический метод	0.1	Закрепление отсутствует
6377	380289.52	4309251.05	Аналитический метод	0.1	Закрепление отсутствует
6378	380294.93	4309228.28	Аналитический метод	0.1	Закрепление отсутствует
6379	380300.31	4309205.52	Аналитический метод	0.1	Закрепление отсутствует
6380	380305.70	4309182.75	Аналитический метод	0.1	Закрепление отсутствует
6381	380311.09	4309159.98	Аналитический метод	0.1	Закрепление отсутствует
6382	380316.84	4309135.72	Аналитический метод	0.1	Закрепление отсутствует
6383	380360.45	4309149.20	Аналитический метод	0.1	Закрепление отсутствует
6370	380396.88	4309160.46	Аналитический метод	0.1	Закрепление отсутствует
6384	380297.69	4309129.79	Аналитический метод	0.1	Закрепление отсутствует
6385	380289.57	4309164.03	Аналитический метод	0.1	Закрепление отсутствует
6386	380281.22	4309199.31	Аналитический метод	0.1	Закрепление отсутствует
496	380270.45	4309244.85	Аналитический метод	0.1	Закрепление отсутствует
495	380244.88	4309217.12	Аналитический метод	0.1	Закрепление отсутствует
494	380222.45	4309192.77	Аналитический метод	0.1	Закрепление отсутствует
6387	380228.22	4309168.38	Аналитический метод	0.1	Закрепление отсутствует
6388	380234.79	4309140.58	Аналитический метод	0.1	Закрепление отсутствует

2. Сведения о характерных точках границ объекта

Обозначение характерных точек границ	Координаты, м		Метод определения координат характерной точки	Средняя квадратическая погрешность положения характерной точки (Mt), м	Описание обозначения точки на местности (при наличии)
	X	Y			
1	2	3	4	5	6
6389	380241.46	4309112.40	Аналитический метод	0.1	Закрепление отсутствует
6390	380267.72	4309120.51	Аналитический метод	0.1	Закрепление отсутствует
6384	380297.69	4309129.79	Аналитический метод	0.1	Закрепление отсутствует
6391	379546.21	4308957.18	Аналитический метод	0.1	Закрепление отсутствует
6392	379550.91	4308970.57	Аналитический метод	0.1	Закрепление отсутствует
6393	379523.68	4308980.33	Аналитический метод	0.1	Закрепление отсутствует
6394	379519.99	4308966.71	Аналитический метод	0.1	Закрепление отсутствует
6395	379510.14	4308932.35	Аналитический метод	0.1	Закрепление отсутствует
6396	379505.76	4308916.32	Аналитический метод	0.1	Закрепление отсутствует
6397	379506.71	4308916.18	Аналитический метод	0.1	Закрепление отсутствует
6398	379520.29	4308914.18	Аналитический метод	0.1	Закрепление отсутствует
6399	379531.43	4308912.03	Аналитический метод	0.1	Закрепление отсутствует
6400	379532.50	4308914.08	Аналитический метод	0.1	Закрепление отсутствует
6401	379532.86	4308913.99	Аналитический метод	0.1	Закрепление отсутствует
6402	379534.19	4308917.71	Аналитический метод	0.1	Закрепление отсутствует
6391	379546.21	4308957.18	Аналитический метод	0.1	Закрепление отсутствует
6403	379417.97	4309007.23	Аналитический метод	0.1	Закрепление отсутствует
6404	379414.81	4309008.12	Аналитический метод	0.1	Закрепление отсутствует
6405	379413.93	4309002.70	Аналитический метод	0.1	Закрепление отсутствует
6406	379410.20	4308979.76	Аналитический метод	0.1	Закрепление отсутствует
106	379406.67	4308958.03	Аналитический метод	0.1	Закрепление отсутствует
105	379419.55	4308956.76	Аналитический метод	0.1	Закрепление отсутствует
103	379418.47	4308947.89	Аналитический метод	0.1	Закрепление отсутствует
96	379434.64	4308945.55	Аналитический метод	0.1	Закрепление отсутствует
6407	379450.95	4308942.21	Аналитический метод	0.1	Закрепление отсутствует



2. Сведения о характерных точках границ объекта

Обозначение характерных точек границ	Координаты, м		Метод определения координат характерной точки	Средняя квадратическая погрешность положения характерной точки (Mt), м	Описание обозначения точки на местности (при наличии)
	X	Y			
1	2	3	4	5	6
92	379449.14	4308926.83	Аналитический метод	0.1	Закрепление отсутствует
6408	379452.55	4308926.18	Аналитический метод	0.1	Закрепление отсутствует
6409	379455.31	4308933.44	Аналитический метод	0.1	Закрепление отсутствует
6410	379473.70	4308930.57	Аналитический метод	0.1	Закрепление отсутствует
6411	379480.07	4308929.90	Аналитический метод	0.1	Закрепление отсутствует
6412	379483.53	4308929.25	Аналитический метод	0.1	Закрепление отсутствует
6413	379492.21	4308925.85	Аналитический метод	0.1	Закрепление отсутствует
6414	379497.87	4308942.59	Аналитический метод	0.1	Закрепление отсутствует
6415	379505.06	4308957.93	Аналитический метод	0.1	Закрепление отсутствует
6416	379507.02	4308963.11	Аналитический метод	0.1	Закрепление отсутствует
6417	379507.61	4308968.88	Аналитический метод	0.1	Закрепление отсутствует
6418	379506.52	4308971.97	Аналитический метод	0.1	Закрепление отсутствует
6419	379495.52	4308975.99	Аналитический метод	0.1	Закрепление отсутствует
6420	379436.20	4308996.07	Аналитический метод	0.1	Закрепление отсутствует
6421	379437.15	4309000.02	Аналитический метод	0.1	Закрепление отсутствует
6403	379417.97	4309007.23	Аналитический метод	0.1	Закрепление отсутствует
6422	379632.42	4309218.93	Аналитический метод	0.1	Закрепление отсутствует
6423	379645.23	4309211.94	Аналитический метод	0.1	Закрепление отсутствует
6424	379650.53	4309213.94	Аналитический метод	0.1	Закрепление отсутствует
6425	379683.17	4309259.21	Аналитический метод	0.1	Закрепление отсутствует
6426	379743.05	4309349.56	Аналитический метод	0.1	Закрепление отсутствует
6427	379750.81	4309369.25	Аналитический метод	0.1	Закрепление отсутствует
6428	379749.85	4309377.64	Аналитический метод	0.1	Закрепление отсутствует
6429	379714.43	4309388.88	Аналитический метод	0.1	Закрепление отсутствует
6430	379702.67	4309388.28	Аналитический метод	0.1	Закрепление отсутствует



2. Сведения о характерных точках границ объекта

Обозначение характерных точек границ	Координаты, м		Метод определения координат характерной точки	Средняя квадратическая погрешность положения характерной точки (Mt), м	Описание обозначения точки на местности (при наличии)
	X	Y			
1	2	3	4	5	6
6431	379682.89	4309395.86	Аналитический метод	0.1	Закрепление отсутствует
6432	379660.27	4309401.45	Аналитический метод	0.1	Закрепление отсутствует
6433	379656.99	4309382.96	Аналитический метод	0.1	Закрепление отсутствует
6434	379553.84	4309248.24	Аналитический метод	0.1	Закрепление отсутствует
6435	379554.59	4309244.02	Аналитический метод	0.1	Закрепление отсутствует
6422	379632.42	4309218.93	Аналитический метод	0.1	Закрепление отсутствует
6436	380271.03	4309457.28	Аналитический метод	0.1	Закрепление отсутствует
6437	380233.18	4309446.99	Аналитический метод	0.1	Закрепление отсутствует
6438	380219.38	4309439.90	Аналитический метод	0.1	Закрепление отсутствует
6439	380167.96	4309413.42	Аналитический метод	0.1	Закрепление отсутствует
6440	380113.04	4309391.09	Аналитический метод	0.1	Закрепление отсутствует
6441	380086.92	4309375.46	Аналитический метод	0.1	Закрепление отсутствует
6442	379999.99	4309347.13	Аналитический метод	0.1	Закрепление отсутствует
6443	379982.39	4309338.39	Аналитический метод	0.1	Закрепление отсутствует
6444	379981.75	4309335.00	Аналитический метод	0.1	Закрепление отсутствует
6445	380021.11	4309230.43	Аналитический метод	0.1	Закрепление отсутствует
6446	380031.41	4309199.93	Аналитический метод	0.1	Закрепление отсутствует
6447	380037.64	4309182.78	Аналитический метод	0.1	Закрепление отсутствует
6448	380051.80	4309191.96	Аналитический метод	0.1	Закрепление отсутствует
6449	380074.60	4309202.24	Аналитический метод	0.1	Закрепление отсутствует
6450	380091.39	4309212.33	Аналитический метод	0.1	Закрепление отсутствует
6451	380102.45	4309221.94	Аналитический метод	0.1	Закрепление отсутствует
6452	380113.90	4309236.02	Аналитический метод	0.1	Закрепление отсутствует
6453	380138.76	4309278.62	Аналитический метод	0.1	Закрепление отсутствует
6454	380160.10	4309306.56	Аналитический метод	0.1	Закрепление отсутствует



2. Сведения о характерных точках границ объекта

Обозначение характерных точек границ	Координаты, м		Метод определения координат характерной точки	Средняя квадратическая погрешность положения характерной точки (Mt), м	Описание обозначения точки на местности (при наличии)
	X	Y			
1	2	3	4	5	6
6455	380282.18	4309441.07	Аналитический метод	0.1	Закрепление отсутствует
6456	380292.37	4309454.17	Аналитический метод	0.1	Закрепление отсутствует
6436	380271.03	4309457.28	Аналитический метод	0.1	Закрепление отсутствует
535	379829.07	4308979.71	Аналитический метод	0.1	Закрепление отсутствует
534	379852.01	4308892.88	Аналитический метод	0.1	Закрепление отсутствует
533	379869.55	4308769.42	Аналитический метод	0.1	Закрепление отсутствует
532	379874.97	4308765.18	Аналитический метод	0.1	Закрепление отсутствует
531	379878.26	4308729.81	Аналитический метод	0.1	Закрепление отсутствует
530	379965.13	4308721.63	Аналитический метод	0.1	Закрепление отсутствует
6457	379993.27	4308721.07	Аналитический метод	0.1	Закрепление отсутствует
539	379988.88	4308783.22	Аналитический метод	0.1	Закрепление отсутствует
538	379973.94	4308958.97	Аналитический метод	0.1	Закрепление отсутствует
537	379970.83	4309021.23	Аналитический метод	0.1	Закрепление отсутствует
536	379933.62	4309010.69	Аналитический метод	0.1	Закрепление отсутствует
535	379829.07	4308979.71	Аналитический метод	0.1	Закрепление отсутствует
522	379566.85	4308769.28	Аналитический метод	0.1	Закрепление отсутствует
521	379567.88	4308774.42	Аналитический метод	0.1	Закрепление отсутствует
520	379672.08	4308751.60	Аналитический метод	0.1	Закрепление отсутствует
519	379732.72	4308740.86	Аналитический метод	0.1	Закрепление отсутствует
6458	379754.52	4308739.03	Аналитический метод	0.1	Закрепление отсутствует
510	379750.24	4308777.99	Аналитический метод	0.1	Закрепление отсутствует
509	379704.54	4308946.78	Аналитический метод	0.1	Закрепление отсутствует
508	379672.80	4308937.53	Аналитический метод	0.1	Закрепление отсутствует
507	379652.28	4308937.43	Аналитический метод	0.1	Закрепление отсутствует
6459	379617.75	4308947.02	Аналитический метод	0.1	Закрепление отсутствует



2. Сведения о характерных точках границ объекта

Обозначение характерных точек границ	Координаты, м		Метод определения координат характерной точки	Средняя квадратическая погрешность положения характерной точки (Mt), м	Описание обозначения точки на местности (при наличии)
	X	Y			
1	2	3	4	5	6
6460	379613.84	4308937.17	Аналитический метод	0.1	Закрепление отсутствует
6461	379603.70	4308905.11	Аналитический метод	0.1	Закрепление отсутствует
6462	379604.17	4308904.94	Аналитический метод	0.1	Закрепление отсутствует
6463	379595.98	4308879.08	Аналитический метод	0.1	Закрепление отсутствует
6464	379617.09	4308873.20	Аналитический метод	0.1	Закрепление отсутствует
6465	379624.01	4308871.81	Аналитический метод	0.1	Закрепление отсутствует
6466	379631.51	4308870.31	Аналитический метод	0.1	Закрепление отсутствует
6467	379647.65	4308866.39	Аналитический метод	0.1	Закрепление отсутствует
6468	379649.29	4308870.50	Аналитический метод	0.1	Закрепление отсутствует
6469	379658.26	4308869.78	Аналитический метод	0.1	Закрепление отсутствует
6470	379656.87	4308858.45	Аналитический метод	0.1	Закрепление отсутствует
6471	379658.66	4308843.78	Аналитический метод	0.1	Закрепление отсутствует
6472	379661.40	4308824.42	Аналитический метод	0.1	Закрепление отсутствует
6473	379661.08	4308819.83	Аналитический метод	0.1	Закрепление отсутствует
6474	379657.50	4308820.08	Аналитический метод	0.1	Закрепление отсутствует
6475	379633.59	4308820.95	Аналитический метод	0.1	Закрепление отсутствует
6476	379609.76	4308822.81	Аналитический метод	0.1	Закрепление отсутствует
6477	379590.85	4308824.82	Аналитический метод	0.1	Закрепление отсутствует
6478	379571.82	4308828.79	Аналитический метод	0.1	Закрепление отсутствует
6479	379566.66	4308827.44	Аналитический метод	0.1	Закрепление отсутствует
6480	379553.75	4308770.22	Аналитический метод	0.1	Закрепление отсутствует
522	379566.85	4308769.28	Аналитический метод	0.1	Закрепление отсутствует
6481	379758.84	4308738.66	Аналитический метод	0.1	Закрепление отсутствует
518	379860.27	4308730.11	Аналитический метод	0.1	Закрепление отсутствует
517	379872.27	4308750.40	Аналитический метод	0.1	Закрепление отсутствует



2. Сведения о характерных точках границ объекта

Обозначение характерных точек границ	Координаты, м		Метод определения координат характерной точки	Средняя квадратическая погрешность положения характерной точки (Mt), м	Описание обозначения точки на местности (при наличии)
	X	Y			
1	2	3	4	5	6
516	379871.33	4308761.22	Аналитический метод	0.1	Закрепление отсутствует
515	379864.36	4308767.25	Аналитический метод	0.1	Закрепление отсутствует
514	379847.53	4308884.11	Аналитический метод	0.1	Закрепление отсутствует
513	379823.11	4308981.14	Аналитический метод	0.1	Закрепление отсутствует
512	379710.52	4308948.21	Аналитический метод	0.1	Закрепление отсутствует
511	379752.48	4308778.67	Аналитический метод	0.1	Закрепление отсутствует
6481	379758.84	4308738.66	Аналитический метод	0.1	Закрепление отсутствует
547	379829.06	4308986.78	Аналитический метод	0.1	Закрепление отсутствует
546	379927.19	4309014.99	Аналитический метод	0.1	Закрепление отсутствует
545	379926.27	4309018.75	Аналитический метод	0.1	Закрепление отсутствует
544	380044.19	4309050.97	Аналитический метод	0.1	Закрепление отсутствует
6482	380051.14	4309053.98	Аналитический метод	0.1	Закрепление отсутствует
6483	380053.98	4309060.05	Аналитический метод	0.1	Закрепление отсутствует
6484	380056.14	4309067.99	Аналитический метод	0.1	Закрепление отсутствует
6485	380047.73	4309111.10	Аналитический метод	0.1	Закрепление отсутствует
6486	380033.22	4309160.70	Аналитический метод	0.1	Закрепление отсутствует
6487	380029.48	4309168.47	Аналитический метод	0.1	Закрепление отсутствует
6488	380027.14	4309167.99	Аналитический метод	0.1	Закрепление отсутствует
6489	379999.99	4309157.50	Аналитический метод	0.1	Закрепление отсутствует
6490	379924.24	4309129.07	Аналитический метод	0.1	Закрепление отсутствует
6491	379817.30	4309085.10	Аналитический метод	0.1	Закрепление отсутствует
6492	379803.52	4309079.19	Аналитический метод	0.1	Закрепление отсутствует
6493	379700.54	4309045.31	Аналитический метод	0.1	Закрепление отсутствует
6494	379687.54	4309045.70	Аналитический метод	0.1	Закрепление отсутствует
6495	379682.30	4309048.33	Аналитический метод	0.1	Закрепление отсутствует



2. Сведения о характерных точках границ объекта

Обозначение характерных точек границ	Координаты, м		Метод определения координат характерной точки	Средняя квадратическая погрешность положения характерной точки (Mt), м	Описание обозначения точки на местности (при наличии)
	X	Y			
1	2	3	4	5	6
6496	379621.35	4309061.03	Аналитический метод	0.1	Закрепление отсутствует
6497	379596.32	4309067.35	Аналитический метод	0.1	Закрепление отсутствует
6498	379573.32	4309075.69	Аналитический метод	0.1	Закрепление отсутствует
6499	379567.49	4309076.76	Аналитический метод	0.1	Закрепление отсутствует
6500	379561.28	4309073.95	Аналитический метод	0.1	Закрепление отсутствует
6501	379539.74	4309041.53	Аналитический метод	0.1	Закрепление отсутствует
6502	379521.12	4309000.00	Аналитический метод	0.1	Закрепление отсутствует
6503	379520.43	4308988.31	Аналитический метод	0.1	Закрепление отсутствует
6504	379527.20	4308983.61	Аналитический метод	0.1	Закрепление отсутствует
555	379600.12	4308956.66	Аналитический метод	0.1	Закрепление отсутствует
554	379652.18	4308940.97	Аналитический метод	0.1	Закрепление отсутствует
553	379674.18	4308942.82	Аналитический метод	0.1	Закрепление отсутствует
552	379817.49	4308982.37	Аналитический метод	0.1	Закрепление отсутствует
551	379821.59	4308988.30	Аналитический метод	0.1	Закрепление отсутствует
550	379814.50	4309026.96	Аналитический метод	0.1	Закрепление отсутствует
549	379824.34	4309028.14	Аналитический метод	0.1	Закрепление отсутствует
548	379826.01	4309001.12	Аналитический метод	0.1	Закрепление отсутствует
547	379829.06	4308986.78	Аналитический метод	0.1	Закрепление отсутствует
473	380138.75	4309256.54	Аналитический метод	0.1	Закрепление отсутствует
6505	380119.63	4309232.13	Аналитический метод	0.1	Закрепление отсутствует
6506	380112.45	4309222.50	Аналитический метод	0.1	Закрепление отсутствует
6507	380101.96	4309210.79	Аналитический метод	0.1	Закрепление отсутствует
6508	380092.75	4309204.67	Аналитический метод	0.1	Закрепление отсутствует
6509	380055.67	4309185.64	Аналитический метод	0.1	Закрепление отсутствует
6510	380042.09	4309176.24	Аналитический метод	0.1	Закрепление отсутствует



2. Сведения о характерных точках границ объекта

Обозначение характерных точек границ	Координаты, м		Метод определения координат характерной точки	Средняя квадратическая погрешность положения характерной точки (Mt), м	Описание обозначения точки на местности (при наличии)
	X	Y			
1	2	3	4	5	6
6511	380042.56	4309173.95	Аналитический метод	0.1	Закрепление отсутствует
6512	380043.73	4309164.57	Аналитический метод	0.1	Закрепление отсутствует
6513	380047.66	4309146.23	Аналитический метод	0.1	Закрепление отсутствует
6514	380057.46	4309108.55	Аналитический метод	0.1	Закрепление отсутствует
6515	380067.49	4309071.19	Аналитический метод	0.1	Закрепление отсутствует
6516	380073.49	4309062.42	Аналитический метод	0.1	Закрепление отсутствует
6517	380078.95	4309059.47	Аналитический метод	0.1	Закрепление отсутствует
6518	380177.84	4309086.67	Аналитический метод	0.1	Закрепление отсутствует
6519	380229.88	4309094.63	Аналитический метод	0.1	Закрепление отсутствует
6520	380216.85	4309164.33	Аналитический метод	0.1	Закрепление отсутствует
493	380206.96	4309176.02	Аналитический метод	0.1	Закрепление отсутствует
492	380193.94	4309191.37	Аналитический метод	0.1	Закрепление отсутствует
491	380212.18	4309211.15	Аналитический метод	0.1	Закрепление отсутствует
490	380228.86	4309229.24	Аналитический метод	0.1	Закрепление отсутствует
489	380245.54	4309247.34	Аналитический метод	0.1	Закрепление отсутствует
488	380262.22	4309265.42	Аналитический метод	0.1	Закрепление отсутствует
487	380278.88	4309283.50	Аналитический метод	0.1	Закрепление отсутствует
486	380295.55	4309301.60	Аналитический метод	0.1	Закрепление отсутствует
485	380312.23	4309319.68	Аналитический метод	0.1	Закрепление отсутствует
484	380328.90	4309337.77	Аналитический метод	0.1	Закрепление отсутствует
6521	380312.97	4309352.45	Аналитический метод	0.1	Закрепление отсутствует
483	380297.04	4309367.13	Аналитический метод	0.1	Закрепление отсутствует
6522	380282.39	4309380.65	Аналитический метод	0.1	Закрепление отсутствует
482	380267.73	4309394.17	Аналитический метод	0.1	Закрепление отсутствует
481	380249.71	4309374.62	Аналитический метод	0.1	Закрепление отсутствует



2. Сведения о характерных точках границ объекта

Обозначение характерных точек границ	Координаты, м		Метод определения координат характерной точки	Средняя квадратическая погрешность положения характерной точки (Mt), м	Описание обозначения точки на местности (при наличии)
	X	Y			
1	2	3	4	5	6
480	380231.69	4309355.08	Аналитический метод	0.1	Закрепление отсутствует
479	380213.68	4309335.53	Аналитический метод	0.1	Закрепление отсутствует
478	380195.66	4309315.98	Аналитический метод	0.1	Закрепление отсутствует
477	380177.64	4309296.45	Аналитический метод	0.1	Закрепление отсутствует
476	380172.22	4309290.56	Аналитический метод	0.1	Закрепление отсутствует
475	380162.06	4309274.65	Аналитический метод	0.1	Закрепление отсутствует
474	380145.42	4309248.65	Аналитический метод	0.1	Закрепление отсутствует
473	380138.75	4309256.54	Аналитический метод	0.1	Закрепление отсутствует
366	380372.06	4308857.05	Аналитический метод	0.1	Закрепление отсутствует
365	380374.62	4308872.13	Аналитический метод	0.1	Закрепление отсутствует
364	380375.56	4308877.67	Аналитический метод	0.1	Закрепление отсутствует
363	380380.06	4308882.63	Аналитический метод	0.1	Закрепление отсутствует
362	380394.56	4308898.60	Аналитический метод	0.1	Закрепление отсутствует
361	380409.00	4308914.52	Аналитический метод	0.1	Закрепление отсутствует
360	380423.45	4308930.44	Аналитический метод	0.1	Закрепление отсутствует
359	380437.99	4308946.47	Аналитический метод	0.1	Закрепление отсутствует
358	380452.30	4308962.24	Аналитический метод	0.1	Закрепление отсутствует
357	380469.35	4308981.03	Аналитический метод	0.1	Закрепление отсутствует
356	380487.80	4309001.37	Аналитический метод	0.1	Закрепление отсутствует
355	380492.89	4309006.98	Аналитический метод	0.1	Закрепление отсутствует
354	380489.26	4309027.29	Аналитический метод	0.1	Закрепление отсутствует
353	380484.25	4309055.34	Аналитический метод	0.1	Закрепление отсутствует
352	380480.39	4309076.93	Аналитический метод	0.1	Закрепление отсутствует
351	380476.57	4309098.32	Аналитический метод	0.1	Закрепление отсутствует
350	380473.92	4309113.13	Аналитический метод	0.1	Закрепление отсутствует



2. Сведения о характерных точках границ объекта

Обозначение характерных точек границ	Координаты, м		Метод определения координат характерной точки	Средняя квадратическая погрешность положения характерной точки (Mt), м	Описание обозначения точки на местности (при наличии)
	X	Y			
1	2	3	4	5	6
6523	380473.33	4309116.51	Аналитический метод	0.1	Закрепление отсутствует
6524	380449.52	4309113.34	Аналитический метод	0.1	Закрепление отсутствует
6525	380430.00	4309109.85	Аналитический метод	0.1	Закрепление отсутствует
6526	380432.62	4309095.72	Аналитический метод	0.1	Закрепление отсутствует
6527	380435.42	4309077.44	Аналитический метод	0.1	Закрепление отсутствует
6528	380439.99	4309051.71	Аналитический метод	0.1	Закрепление отсутствует
6529	380443.88	4309030.42	Аналитический метод	0.1	Закрепление отсутствует
6530	380445.20	4309021.53	Аналитический метод	0.1	Закрепление отсутствует
6531	380443.04	4309019.20	Аналитический метод	0.1	Закрепление отсутствует
6532	380426.23	4309001.24	Аналитический метод	0.1	Закрепление отсутствует
6533	380408.96	4308983.83	Аналитический метод	0.1	Закрепление отсутствует
6534	380392.68	4308964.96	Аналитический метод	0.1	Закрепление отсутствует
6535	380373.13	4308949.06	Аналитический метод	0.1	Закрепление отсутствует
6536	380357.15	4308932.93	Аналитический метод	0.1	Закрепление отсутствует
6537	380341.68	4308915.11	Аналитический метод	0.1	Закрепление отсутствует
6538	380325.22	4308888.73	Аналитический метод	0.1	Закрепление отсутствует
6539	380320.02	4308862.32	Аналитический метод	0.1	Закрепление отсутствует
6540	380366.57	4308857.60	Аналитический метод	0.1	Закрепление отсутствует
366	380372.06	4308857.05	Аналитический метод	0.1	Закрепление отсутствует
6541	378031.50	4309927.43	Аналитический метод	0.1	Закрепление отсутствует
6542	378035.52	4309934.56	Аналитический метод	0.1	Закрепление отсутствует
6543	378046.30	4309938.55	Аналитический метод	0.1	Закрепление отсутствует
6544	378059.56	4309955.19	Аналитический метод	0.1	Закрепление отсутствует
6545	378068.84	4309969.18	Аналитический метод	0.1	Закрепление отсутствует
6546	378081.22	4310001.67	Аналитический метод	0.1	Закрепление отсутствует



2. Сведения о характерных точках границ объекта

Обозначение характерных точек границ	Координаты, м		Метод определения координат характерной точки	Средняя квадратическая погрешность положения характерной точки (Mt), м	Описание обозначения точки на местности (при наличии)
	X	Y			
1	2	3	4	5	6
6547	378009.22	4310019.18	Аналитический метод	0.1	Закрепление отсутствует
6548	378004.46	4310020.34	Аналитический метод	0.1	Закрепление отсутствует
6549	378001.34	4309978.99	Аналитический метод	0.1	Закрепление отсутствует
6550	377996.78	4309925.13	Аналитический метод	0.1	Закрепление отсутствует
6551	378003.44	4309924.31	Аналитический метод	0.1	Закрепление отсутствует
6552	378030.41	4309925.50	Аналитический метод	0.1	Закрепление отсутствует
6541	378031.50	4309927.43	Аналитический метод	0.1	Закрепление отсутствует
6553	377970.85	4309531.64	Аналитический метод	0.1	Закрепление отсутствует
6554	377974.80	4309530.20	Аналитический метод	0.1	Закрепление отсутствует
6555	377977.76	4309535.15	Аналитический метод	0.1	Закрепление отсутствует
6556	377977.89	4309548.60	Аналитический метод	0.1	Закрепление отсутствует
6557	377978.94	4309651.77	Аналитический метод	0.1	Закрепление отсутствует
6558	377978.70	4309738.34	Аналитический метод	0.1	Закрепление отсутствует
6559	377980.81	4309794.35	Аналитический метод	0.1	Закрепление отсутствует
6560	377976.90	4309794.30	Аналитический метод	0.1	Закрепление отсутствует
6561	377980.35	4309825.43	Аналитический метод	0.1	Закрепление отсутствует
6562	377963.00	4309826.83	Аналитический метод	0.1	Закрепление отсутствует
6563	377965.56	4309847.90	Аналитический метод	0.1	Закрепление отсутствует
6564	377962.30	4309848.64	Аналитический метод	0.1	Закрепление отсутствует
6565	377962.48	4309851.23	Аналитический метод	0.1	Закрепление отсутствует
6566	377967.87	4309850.86	Аналитический метод	0.1	Закрепление отсутствует
6567	377965.59	4309829.37	Аналитический метод	0.1	Закрепление отсутствует
6568	377982.89	4309827.47	Аналитический метод	0.1	Закрепление отсутствует
6569	377986.86	4309859.94	Аналитический метод	0.1	Закрепление отсутствует
6570	377997.36	4309979.29	Аналитический метод	0.1	Закрепление отсутствует



2. Сведения о характерных точках границ объекта

Обозначение характерных точек границ	Координаты, м		Метод определения координат характерной точки	Средняя квадратическая погрешность положения характерной точки (Mt), м	Описание обозначения точки на местности (при наличии)
	X	Y			
1	2	3	4	5	6
6571	378000.59	4310020.60	Аналитический метод	0.1	Закрепление отсутствует
6572	377996.16	4310020.76	Аналитический метод	0.1	Закрепление отсутствует
6573	377999.92	4310079.64	Аналитический метод	0.1	Закрепление отсутствует
6574	377948.35	4310080.52	Аналитический метод	0.1	Закрепление отсутствует
6575	377909.76	4310077.99	Аналитический метод	0.1	Закрепление отсутствует
6576	377879.84	4310054.72	Аналитический метод	0.1	Закрепление отсутствует
6577	377877.91	4310020.39	Аналитический метод	0.1	Закрепление отсутствует
6578	377933.98	4309983.16	Аналитический метод	0.1	Закрепление отсутствует
6579	377944.24	4309976.76	Аналитический метод	0.1	Закрепление отсутствует
6580	377917.53	4309829.43	Аналитический метод	0.1	Закрепление отсутствует
6581	377913.74	4309806.15	Аналитический метод	0.1	Закрепление отсутствует
6582	377919.14	4309756.87	Аналитический метод	0.1	Закрепление отсутствует
6583	377918.99	4309698.14	Аналитический метод	0.1	Закрепление отсутствует
6584	377919.16	4309694.85	Аналитический метод	0.1	Закрепление отсутствует
6585	377924.86	4309695.13	Аналитический метод	0.1	Закрепление отсутствует
6586	377931.86	4309695.03	Аналитический метод	0.1	Закрепление отсутствует
6587	377932.28	4309650.37	Аналитический метод	0.1	Закрепление отсутствует
6588	377929.02	4309628.04	Аналитический метод	0.1	Закрепление отсутствует
6589	377927.73	4309616.70	Аналитический метод	0.1	Закрепление отсутствует
6590	377924.37	4309554.84	Аналитический метод	0.1	Закрепление отсутствует
6591	377923.61	4309547.98	Аналитический метод	0.1	Закрепление отсутствует
6553	377970.85	4309531.64	Аналитический метод	0.1	Закрепление отсутствует
6592	378050.22	4309551.76	Аналитический метод	0.1	Закрепление отсутствует
6593	378062.61	4309651.37	Аналитический метод	0.1	Закрепление отсутствует
6594	378063.16	4309655.11	Аналитический метод	0.1	Закрепление отсутствует



2. Сведения о характерных точках границ объекта

Обозначение характерных точек границ	Координаты, м		Метод определения координат характерной точки	Средняя квадратическая погрешность положения характерной точки (Mt), м	Описание обозначения точки на местности (при наличии)
	X	Y			
1	2	3	4	5	6
6595	378061.12	4309697.85	Аналитический метод	0.1	Закрепление отсутствует
6596	378060.26	4309740.87	Аналитический метод	0.1	Закрепление отсутствует
6597	378059.25	4309801.76	Аналитический метод	0.1	Закрепление отсутствует
6598	378063.76	4309801.91	Аналитический метод	0.1	Закрепление отсутствует
6599	378065.35	4309695.53	Аналитический метод	0.1	Закрепление отсутствует
6600	378067.36	4309655.53	Аналитический метод	0.1	Закрепление отсутствует
6601	378068.41	4309653.01	Аналитический метод	0.1	Закрепление отсутствует
6602	378110.34	4309661.02	Аналитический метод	0.1	Закрепление отсутствует
6603	378118.24	4309692.63	Аналитический метод	0.1	Закрепление отсутствует
6604	378111.52	4309771.45	Аналитический метод	0.1	Закрепление отсутствует
6605	378107.69	4309784.09	Аналитический метод	0.1	Закрепление отсутствует
6606	378101.74	4309797.57	Аналитический метод	0.1	Закрепление отсутствует
6607	378098.05	4309806.21	Аналитический метод	0.1	Закрепление отсутствует
6608	378080.93	4309804.16	Аналитический метод	0.1	Закрепление отсутствует
6609	378048.50	4309804.90	Аналитический метод	0.1	Закрепление отсутствует
6610	378006.70	4309794.75	Аналитический метод	0.1	Закрепление отсутствует
6611	377985.86	4309794.43	Аналитический метод	0.1	Закрепление отсутствует
6612	377985.08	4309782.92	Аналитический метод	0.1	Закрепление отсутствует
6613	377985.23	4309629.82	Аналитический метод	0.1	Закрепление отсутствует
6614	377984.21	4309539.42	Аналитический метод	0.1	Закрепление отсутствует
6615	377984.35	4309526.53	Аналитический метод	0.1	Закрепление отсутствует
6616	377987.83	4309524.73	Аналитический метод	0.1	Закрепление отсутствует
6617	378008.18	4309514.07	Аналитический метод	0.1	Закрепление отсутствует
6618	378002.18	4309499.56	Аналитический метод	0.1	Закрепление отсутствует
6619	377983.10	4309506.59	Аналитический метод	0.1	Закрепление отсутствует



2. Сведения о характерных точках границ объекта

Обозначение характерных точек границ	Координаты, м		Метод определения координат характерной точки	Средняя квадратическая погрешность положения характерной точки (Mt), м	Описание обозначения точки на местности (при наличии)
	X	Y			
1	2	3	4	5	6
6620	377937.70	4309521.24	Аналитический метод	0.1	Закрепление отсутствует
6621	377885.36	4309406.69	Аналитический метод	0.1	Закрепление отсутствует
6622	377862.49	4309365.91	Аналитический метод	0.1	Закрепление отсутствует
6623	377865.37	4309362.06	Аналитический метод	0.1	Закрепление отсутствует
6624	377902.20	4309304.20	Аналитический метод	0.1	Закрепление отсутствует
6625	377896.38	4309277.74	Аналитический метод	0.1	Закрепление отсутствует
6626	377903.18	4309283.67	Аналитический метод	0.1	Закрепление отсутствует
6627	377905.29	4309299.80	Аналитический метод	0.1	Закрепление отсутствует
6628	377927.89	4309337.00	Аналитический метод	0.1	Закрепление отсутствует
6629	377944.09	4309371.90	Аналитический метод	0.1	Закрепление отсутствует
6630	377954.19	4309389.71	Аналитический метод	0.1	Закрепление отсутствует
6631	377969.48	4309416.75	Аналитический метод	0.1	Закрепление отсутствует
6632	378004.77	4309491.83	Аналитический метод	0.1	Закрепление отсутствует
6633	378011.46	4309508.32	Аналитический метод	0.1	Закрепление отсутствует
257	378026.11	4309504.69	Аналитический метод	0.1	Закрепление отсутствует
6634	378028.20	4309508.77	Аналитический метод	0.1	Закрепление отсутствует
6592	378050.22	4309551.76	Аналитический метод	0.1	Закрепление отсутствует
186	378301.94	4309475.11	Аналитический метод	0.1	Закрепление отсутствует
6635	378305.05	4309480.06	Аналитический метод	0.1	Закрепление отсутствует
6636	378307.67	4309514.12	Аналитический метод	0.1	Закрепление отсутствует
6637	378306.80	4309520.81	Аналитический метод	0.1	Закрепление отсутствует
6638	378303.70	4309529.27	Аналитический метод	0.1	Закрепление отсутствует
6639	378296.62	4309534.60	Аналитический метод	0.1	Закрепление отсутствует
6640	378213.68	4309556.74	Аналитический метод	0.1	Закрепление отсутствует
6641	378210.80	4309557.51	Аналитический метод	0.1	Закрепление отсутствует

2. Сведения о характерных точках границ объекта

Обозначение характерных точек границ	Координаты, м		Метод определения координат характерной точки	Средняя квадратическая погрешность положения характерной точки (Mt), м	Описание обозначения точки на местности (при наличии)
	X	Y			
1	2	3	4	5	6
6642	378193.59	4309510.70	Аналитический метод	0.1	Закрепление отсутствует
6643	378196.29	4309509.81	Аналитический метод	0.1	Закрепление отсутствует
186	378301.94	4309475.11	Аналитический метод	0.1	Закрепление отсутствует
6644	377930.69	4309335.01	Аналитический метод	0.1	Закрепление отсутствует
6645	377909.19	4309298.01	Аналитический метод	0.1	Закрепление отсутствует
6646	377903.28	4309279.48	Аналитический метод	0.1	Закрепление отсутствует
6647	377904.15	4309274.16	Аналитический метод	0.1	Закрепление отсутствует
6648	377923.86	4309263.39	Аналитический метод	0.1	Закрепление отсутствует
6649	377952.31	4309252.73	Аналитический метод	0.1	Закрепление отсутствует
6650	377979.26	4309246.39	Аналитический метод	0.1	Закрепление отсутствует
6651	378005.03	4309239.43	Аналитический метод	0.1	Закрепление отсутствует
6652	378007.84	4309242.59	Аналитический метод	0.1	Закрепление отсутствует
6653	378021.53	4309266.51	Аналитический метод	0.1	Закрепление отсутствует
6654	378025.37	4309276.26	Аналитический метод	0.1	Закрепление отсутствует
6655	378074.82	4309356.50	Аналитический метод	0.1	Закрепление отсутствует
6656	378072.39	4309362.60	Аналитический метод	0.1	Закрепление отсутствует
6657	377984.90	4309397.80	Аналитический метод	0.1	Закрепление отсутствует
6658	377979.32	4309401.08	Аналитический метод	0.1	Закрепление отсутствует
6659	377972.70	4309402.68	Аналитический метод	0.1	Закрепление отсутствует
6660	377967.47	4309401.86	Аналитический метод	0.1	Закрепление отсутствует
6661	377958.59	4309387.90	Аналитический метод	0.1	Закрепление отсутствует
6662	377948.69	4309370.50	Аналитический метод	0.1	Закрепление отсутствует
6644	377930.69	4309335.01	Аналитический метод	0.1	Закрепление отсутствует
6663	378195.74	4309406.81	Аналитический метод	0.1	Закрепление отсутствует
6664	378204.13	4309438.31	Аналитический метод	0.1	Закрепление отсутствует



2. Сведения о характерных точках границ объекта

Обозначение характерных точек границ	Координаты, м		Метод определения координат характерной точки	Средняя квадратическая погрешность положения характерной точки (Mt), м	Описание обозначения точки на местности (при наличии)
	X	Y			
1	2	3	4	5	6
268	378203.52	4309438.80	Аналитический метод	0.1	Закрепление отсутствует
267	378174.31	4309454.03	Аналитический метод	0.1	Закрепление отсутствует
266	378159.36	4309458.98	Аналитический метод	0.1	Закрепление отсутствует
265	378151.40	4309457.34	Аналитический метод	0.1	Закрепление отсутствует
264	378138.49	4309460.24	Аналитический метод	0.1	Закрепление отсутствует
263	378126.85	4309460.24	Аналитический метод	0.1	Закрепление отсутствует
262	378115.46	4309470.41	Аналитический метод	0.1	Закрепление отсутствует
261	378093.63	4309479.50	Аналитический метод	0.1	Закрепление отсутствует
260	378079.77	4309483.70	Аналитический метод	0.1	Закрепление отсутствует
259	378071.17	4309483.21	Аналитический метод	0.1	Закрепление отсутствует
258	378023.64	4309497.28	Аналитический метод	0.1	Закрепление отсутствует
6665	378015.03	4309499.46	Аналитический метод	0.1	Закрепление отсутствует
6666	378011.50	4309490.61	Аналитический метод	0.1	Закрепление отсутствует
6667	377997.15	4309458.51	Аналитический метод	0.1	Закрепление отсутствует
6668	377990.29	4309444.20	Аналитический метод	0.1	Закрепление отсутствует
6669	377979.89	4309421.40	Аналитический метод	0.1	Закрепление отсутствует
6670	377979.40	4309414.82	Аналитический метод	0.1	Закрепление отсутствует
6671	377984.45	4309408.88	Аналитический метод	0.1	Закрепление отсутствует
6672	377989.94	4309405.47	Аналитический метод	0.1	Закрепление отсутствует
6673	378077.50	4309371.25	Аналитический метод	0.1	Закрепление отсутствует
6674	378077.98	4309368.39	Аналитический метод	0.1	Закрепление отсутствует
6675	378165.43	4309336.13	Аналитический метод	0.1	Закрепление отсутствует
6676	378167.53	4309341.03	Аналитический метод	0.1	Закрепление отсутствует
6677	378182.77	4309391.30	Аналитический метод	0.1	Закрепление отсутствует
6663	378195.74	4309406.81	Аналитический метод	0.1	Закрепление отсутствует

2. Сведения о характерных точках границ объекта

Обозначение характерных точек границ	Координаты, м		Метод определения координат характерной точки	Средняя квадратическая погрешность положения характерной точки (Mt), м	Описание обозначения точки на местности (при наличии)
	X	Y			
1	2	3	4	5	6
6678	378198.04	4309315.22	Аналитический метод	0.1	Закрепление отсутствует
6679	378169.05	4309323.08	Аналитический метод	0.1	Закрепление отсутствует
6680	378149.58	4309330.04	Аналитический метод	0.1	Закрепление отсутствует
6681	378083.94	4309356.19	Аналитический метод	0.1	Закрепление отсутствует
6682	378078.70	4309354.17	Аналитический метод	0.1	Закрепление отсутствует
6683	378040.36	4309293.01	Аналитический метод	0.1	Закрепление отсутствует
6684	378028.05	4309275.05	Аналитический метод	0.1	Закрепление отсутствует
6685	378024.80	4309265.90	Аналитический метод	0.1	Закрепление отсутствует
6686	378010.66	4309241.18	Аналитический метод	0.1	Закрепление отсутствует
6687	378010.76	4309234.59	Аналитический метод	0.1	Закрепление отсутствует
6688	378019.01	4309225.94	Аналитический метод	0.1	Закрепление отсутствует
6689	378051.72	4309188.67	Аналитический метод	0.1	Закрепление отсутствует
6690	378061.43	4309180.71	Аналитический метод	0.1	Закрепление отсутствует
6691	378077.54	4309169.94	Аналитический метод	0.1	Закрепление отсутствует
6692	378093.72	4309158.42	Аналитический метод	0.1	Закрепление отсутствует
6693	378114.71	4309144.16	Аналитический метод	0.1	Закрепление отсутствует
6694	378118.15	4309145.14	Аналитический метод	0.1	Закрепление отсутствует
6695	378159.94	4309225.28	Аналитический метод	0.1	Закрепление отсутствует
6696	378200.86	4309306.05	Аналитический метод	0.1	Закрепление отсутствует
6678	378198.04	4309315.22	Аналитический метод	0.1	Закрепление отсутствует
6697	378285.56	4309290.49	Аналитический метод	0.1	Закрепление отсутствует
6698	378219.56	4309307.73	Аналитический метод	0.1	Закрепление отсутствует
6699	378205.27	4309297.94	Аналитический метод	0.1	Закрепление отсутствует
6700	378166.64	4309223.96	Аналитический метод	0.1	Закрепление отсутствует
6701	378122.20	4309140.28	Аналитический метод	0.1	Закрепление отсутствует



2. Сведения о характерных точках границ объекта

Обозначение характерных точек границ	Координаты, м		Метод определения координат характерной точки	Средняя квадратическая погрешность положения характерной точки (Mt), м	Описание обозначения точки на местности (при наличии)
	X	Y			
1	2	3	4	5	6
6702	378183.90	4309108.92	Аналитический метод	0.1	Закрепление отсутствует
6703	378242.12	4309079.72	Аналитический метод	0.1	Закрепление отсутствует
6704	378244.96	4309082.74	Аналитический метод	0.1	Закрепление отсутствует
6705	378250.95	4309093.20	Аналитический метод	0.1	Закрепление отсутствует
6706	378268.76	4309126.72	Аналитический метод	0.1	Закрепление отсутствует
6707	378291.37	4309176.27	Аналитический метод	0.1	Закрепление отсутствует
6708	378289.12	4309177.00	Аналитический метод	0.1	Закрепление отсутствует
6709	378223.91	4309191.48	Аналитический метод	0.1	Закрепление отсутствует
6710	378228.81	4309213.84	Аналитический метод	0.1	Закрепление отсутствует
6711	378232.28	4309224.61	Аналитический метод	0.1	Закрепление отсутствует
6712	378268.52	4309216.02	Аналитический метод	0.1	Закрепление отсутствует
6713	378269.89	4309222.91	Аналитический метод	0.1	Закрепление отсутствует
6714	378273.59	4309226.96	Аналитический метод	0.1	Закрепление отсутствует
6715	378283.24	4309274.60	Аналитический метод	0.1	Закрепление отсутствует
6716	378284.18	4309283.16	Аналитический метод	0.1	Закрепление отсутствует
6697	378285.56	4309290.49	Аналитический метод	0.1	Закрепление отсутствует
6717	378311.00	4309207.21	Аналитический метод	0.1	Закрепление отсутствует
6718	378271.06	4309123.62	Аналитический метод	0.1	Закрепление отсутствует
6719	378246.11	4309077.41	Аналитический метод	0.1	Закрепление отсутствует
6720	378262.16	4309062.40	Аналитический метод	0.1	Закрепление отсутствует
6721	378277.49	4309051.24	Аналитический метод	0.1	Закрепление отсутствует
6722	378284.96	4309046.37	Аналитический метод	0.1	Закрепление отсутствует
6723	378363.09	4309036.96	Аналитический метод	0.1	Закрепление отсутствует
6724	378403.08	4309031.73	Аналитический метод	0.1	Закрепление отсутствует
6725	378437.78	4309033.68	Аналитический метод	0.1	Закрепление отсутствует

2. Сведения о характерных точках границ объекта

Обозначение характерных точек границ	Координаты, м		Метод определения координат характерной точки	Средняя квадратическая погрешность положения характерной точки (Mt), м	Описание обозначения точки на местности (при наличии)
	X	Y			
1	2	3	4	5	6
6726	378470.86	4309038.34	Аналитический метод	0.1	Закрепление отсутствует
6727	378498.67	4309040.36	Аналитический метод	0.1	Закрепление отсутствует
6728	378521.84	4309040.11	Аналитический метод	0.1	Закрепление отсутствует
6729	378604.53	4309034.94	Аналитический метод	0.1	Закрепление отсутствует
6730	378624.03	4309045.67	Аналитический метод	0.1	Закрепление отсутствует
6731	378638.67	4309043.97	Аналитический метод	0.1	Закрепление отсутствует
6732	378634.16	4309050.59	Аналитический метод	0.1	Закрепление отсутствует
6733	378633.44	4309055.91	Аналитический метод	0.1	Закрепление отсутствует
6734	378642.97	4309098.06	Аналитический метод	0.1	Закрепление отсутствует
6735	378640.96	4309127.63	Аналитический метод	0.1	Закрепление отсутствует
6736	378583.07	4309137.07	Аналитический метод	0.1	Закрепление отсутствует
6737	378543.91	4309145.96	Аналитический метод	0.1	Закрепление отсутствует
6738	378316.88	4309205.73	Аналитический метод	0.1	Закрепление отсутствует
6717	378311.00	4309207.21	Аналитический метод	0.1	Закрепление отсутствует
6739	378799.54	4309308.07	Аналитический метод	0.1	Закрепление отсутствует
407	378804.15	4309314.16	Аналитический метод	0.1	Закрепление отсутствует
406	378825.88	4309317.51	Аналитический метод	0.1	Закрепление отсутствует
6740	378823.03	4309326.95	Аналитический метод	0.1	Закрепление отсутствует
6741	378813.65	4309357.98	Аналитический метод	0.1	Закрепление отсутствует
6742	378812.52	4309361.94	Аналитический метод	0.1	Закрепление отсутствует
6743	378747.38	4309341.21	Аналитический метод	0.1	Закрепление отсутствует
6744	378724.69	4309335.63	Аналитический метод	0.1	Закрепление отсутствует
6745	378721.10	4309335.25	Аналитический метод	0.1	Закрепление отсутствует
6746	378722.37	4309328.78	Аналитический метод	0.1	Закрепление отсутствует
6747	378723.84	4309326.77	Аналитический метод	0.1	Закрепление отсутствует



2. Сведения о характерных точках границ объекта

Обозначение характерных точек границ	Координаты, м		Метод определения координат характерной точки	Средняя квадратическая погрешность положения характерной точки (Mt), м	Описание обозначения точки на местности (при наличии)
	X	Y			
1	2	3	4	5	6
6748	378729.24	4309326.66	Аналитический метод	0.1	Закрепление отсутствует
6749	378735.53	4309314.04	Аналитический метод	0.1	Закрепление отсутствует
6750	378753.48	4309319.30	Аналитический метод	0.1	Закрепление отсутствует
6751	378755.86	4309302.83	Аналитический метод	0.1	Закрепление отсутствует
6752	378754.87	4309275.60	Аналитический метод	0.1	Закрепление отсутствует
6753	378770.46	4309275.52	Аналитический метод	0.1	Закрепление отсутствует
6754	378768.91	4309282.30	Аналитический метод	0.1	Закрепление отсутствует
6755	378783.47	4309283.46	Аналитический метод	0.1	Закрепление отсутствует
6756	378782.50	4309288.06	Аналитический метод	0.1	Закрепление отсутствует
6757	378783.78	4309307.33	Аналитический метод	0.1	Закрепление отсутствует
6739	378799.54	4309308.07	Аналитический метод	0.1	Закрепление отсутствует
6758	378696.66	4309333.19	Аналитический метод	0.1	Закрепление отсутствует
6759	378674.84	4309333.21	Аналитический метод	0.1	Закрепление отсутствует
6760	378659.54	4309332.18	Аналитический метод	0.1	Закрепление отсутствует
6761	378639.78	4309328.22	Аналитический метод	0.1	Закрепление отсутствует
6762	378630.87	4309324.92	Аналитический метод	0.1	Закрепление отсутствует
6763	378622.94	4309319.47	Аналитический метод	0.1	Закрепление отсутствует
6764	378622.08	4309314.88	Аналитический метод	0.1	Закрепление отсутствует
6765	378622.26	4309285.14	Аналитический метод	0.1	Закрепление отсутствует
6766	378619.99	4309276.60	Аналитический метод	0.1	Закрепление отсутствует
6767	378604.88	4309256.95	Аналитический метод	0.1	Закрепление отсутствует
6768	378623.38	4309266.99	Аналитический метод	0.1	Закрепление отсутствует
6769	378643.91	4309278.94	Аналитический метод	0.1	Закрепление отсутствует
6770	378655.97	4309290.70	Аналитический метод	0.1	Закрепление отсутствует
6771	378683.12	4309317.11	Аналитический метод	0.1	Закрепление отсутствует



2. Сведения о характерных точках границ объекта

Обозначение характерных точек границ	Координаты, м		Метод определения координат характерной точки	Средняя квадратическая погрешность положения характерной точки (Mt), м	Описание обозначения точки на местности (при наличии)
	X	Y			
1	2	3	4	5	6
6772	378684.56	4309318.50	Аналитический метод	0.1	Закрепление отсутствует
6773	378696.18	4309329.76	Аналитический метод	0.1	Закрепление отсутствует
6758	378696.66	4309333.19	Аналитический метод	0.1	Закрепление отсутствует
6774	378599.87	4309348.56	Аналитический метод	0.1	Закрепление отсутствует
6775	378574.40	4309441.45	Аналитический метод	0.1	Закрепление отсутствует
6776	378570.56	4309453.11	Аналитический метод	0.1	Закрепление отсутствует
195	378568.76	4309456.20	Аналитический метод	0.1	Закрепление отсутствует
6777	378563.62	4309454.47	Аналитический метод	0.1	Закрепление отсутствует
194	378519.55	4309439.14	Аналитический метод	0.1	Закрепление отсутствует
193	378494.26	4309432.76	Аналитический метод	0.1	Закрепление отсутствует
192	378487.48	4309432.15	Аналитический метод	0.1	Закрепление отсутствует
191	378465.26	4309431.52	Аналитический метод	0.1	Закрепление отсутствует
190	378437.51	4309433.97	Аналитический метод	0.1	Закрепление отсутствует
6778	378423.82	4309438.44	Аналитический метод	0.1	Закрепление отсутствует
6779	378423.58	4309432.12	Аналитический метод	0.1	Закрепление отсутствует
6780	378424.72	4309424.05	Аналитический метод	0.1	Закрепление отсутствует
6781	378428.19	4309380.62	Аналитический метод	0.1	Закрепление отсутствует
6782	378431.56	4309366.09	Аналитический метод	0.1	Закрепление отсутствует
6783	378446.42	4309367.09	Аналитический метод	0.1	Закрепление отсутствует
6784	378447.39	4309380.05	Аналитический метод	0.1	Закрепление отсутствует
6785	378473.36	4309376.82	Аналитический метод	0.1	Закрепление отсутствует
6786	378490.89	4309373.35	Аналитический метод	0.1	Закрепление отсутствует
6787	378530.17	4309364.47	Аналитический метод	0.1	Закрепление отсутствует
6788	378563.79	4309355.76	Аналитический метод	0.1	Закрепление отсутствует
6789	378596.79	4309349.17	Аналитический метод	0.1	Закрепление отсутствует



2. Сведения о характерных точках границ объекта

Обозначение характерных точек границ	Координаты, м		Метод определения координат характерной точки	Средняя квадратическая погрешность положения характерной точки (Mt), м	Описание обозначения точки на местности (при наличии)
	X	Y			
1	2	3	4	5	6
6774	378599.87	4309348.56	Аналитический метод	0.1	Закрепление отсутствует
6790	378311.06	4309529.74	Аналитический метод	0.1	Закрепление отсутствует
6791	378312.53	4309514.51	Аналитический метод	0.1	Закрепление отсутствует
6792	378310.49	4309480.72	Аналитический метод	0.1	Закрепление отсутствует
185	378315.44	4309477.04	Аналитический метод	0.1	Закрепление отсутствует
184	378369.53	4309463.36	Аналитический метод	0.1	Закрепление отсутствует
183	378439.63	4309444.30	Аналитический метод	0.1	Закрепление отсутствует
182	378465.07	4309440.50	Аналитический метод	0.1	Закрепление отсутствует
181	378486.28	4309441.13	Аналитический метод	0.1	Закрепление отсутствует
180	378491.35	4309441.38	Аналитический метод	0.1	Закрепление отсутствует
179	378511.29	4309445.20	Аналитический метод	0.1	Закрепление отсутствует
178	378566.58	4309463.83	Аналитический метод	0.1	Закрепление отсутствует
6793	378567.99	4309469.17	Аналитический метод	0.1	Закрепление отсутствует
6794	378545.57	4309542.36	Аналитический метод	0.1	Закрепление отсутствует
6795	378532.37	4309582.84	Аналитический метод	0.1	Закрепление отсутствует
6796	378524.41	4309611.95	Аналитический метод	0.1	Закрепление отсутствует
6797	378521.11	4309624.96	Аналитический метод	0.1	Закрепление отсутствует
6798	378515.67	4309643.12	Аналитический метод	0.1	Закрепление отсутствует
6799	378506.36	4309664.66	Аналитический метод	0.1	Закрепление отсутствует
6800	378479.28	4309755.13	Аналитический метод	0.1	Закрепление отсутствует
6801	378470.70	4309780.04	Аналитический метод	0.1	Закрепление отсутствует
6802	378468.01	4309783.05	Аналитический метод	0.1	Закрепление отсутствует
6803	378465.06	4309783.32	Аналитический метод	0.1	Закрепление отсутствует
6804	378428.77	4309771.50	Аналитический метод	0.1	Закрепление отсутствует
6805	378429.20	4309769.72	Аналитический метод	0.1	Закрепление отсутствует



2. Сведения о характерных точках границ объекта

Обозначение характерных точек границ	Координаты, м		Метод определения координат характерной точки	Средняя квадратическая погрешность положения характерной точки (Mt), м	Описание обозначения точки на местности (при наличии)
	X	Y			
1	2	3	4	5	6
6806	378447.05	4309708.23	Аналитический метод	0.1	Закрепление отсутствует
6807	378447.43	4309700.26	Аналитический метод	0.1	Закрепление отсутствует
6808	378448.93	4309687.59	Аналитический метод	0.1	Закрепление отсутствует
6809	378436.57	4309679.52	Аналитический метод	0.1	Закрепление отсутствует
6810	378418.66	4309666.48	Аналитический метод	0.1	Закрепление отсутствует
6811	378387.78	4309655.67	Аналитический метод	0.1	Закрепление отсутствует
6812	378367.59	4309649.64	Аналитический метод	0.1	Закрепление отсутствует
6813	378352.57	4309644.10	Аналитический метод	0.1	Закрепление отсутствует
6814	378364.82	4309586.38	Аналитический метод	0.1	Закрепление отсутствует
6815	378351.70	4309518.29	Аналитический метод	0.1	Закрепление отсутствует
6816	378329.98	4309524.55	Аналитический метод	0.1	Закрепление отсутствует
6817	378318.45	4309527.85	Аналитический метод	0.1	Закрепление отсутствует
6790	378311.06	4309529.74	Аналитический метод	0.1	Закрепление отсутствует
6818	378393.07	4309782.83	Аналитический метод	0.1	Закрепление отсутствует
6819	378393.14	4309782.92	Аналитический метод	0.1	Закрепление отсутствует
6820	378393.77	4309781.70	Аналитический метод	0.1	Закрепление отсутствует
6821	378410.21	4309774.77	Аналитический метод	0.1	Закрепление отсутствует
6822	378465.36	4309793.62	Аналитический метод	0.1	Закрепление отсутствует
6823	378467.72	4309798.44	Аналитический метод	0.1	Закрепление отсутствует
6824	378468.56	4309807.75	Аналитический метод	0.1	Закрепление отсутствует
6825	378456.11	4309853.98	Аналитический метод	0.1	Закрепление отсутствует
6826	378455.49	4309864.46	Аналитический метод	0.1	Закрепление отсутствует
6827	378456.03	4309870.36	Аналитический метод	0.1	Закрепление отсутствует
6828	378457.05	4309874.33	Аналитический метод	0.1	Закрепление отсутствует
6829	378468.53	4309905.96	Аналитический метод	0.1	Закрепление отсутствует



2. Сведения о характерных точках границ объекта

Обозначение характерных точек границ	Координаты, м		Метод определения координат характерной точки	Средняя квадратическая погрешность положения характерной точки (Mt), м	Описание обозначения точки на местности (при наличии)
	X	Y			
1	2	3	4	5	6
6830	378471.58	4309923.45	Аналитический метод	0.1	Закрепление отсутствует
6831	378471.60	4309923.65	Аналитический метод	0.1	Закрепление отсутствует
6832	378469.89	4309999.82	Аналитический метод	0.1	Закрепление отсутствует
6833	378468.40	4310009.51	Аналитический метод	0.1	Закрепление отсутствует
6834	378466.49	4310016.60	Аналитический метод	0.1	Закрепление отсутствует
6835	378464.33	4310022.60	Аналитический метод	0.1	Закрепление отсутствует
6836	378460.76	4310026.22	Аналитический метод	0.1	Закрепление отсутствует
6837	378456.50	4310027.96	Аналитический метод	0.1	Закрепление отсутствует
6838	378450.67	4310030.34	Аналитический метод	0.1	Закрепление отсутствует
6839	378445.20	4310033.91	Аналитический метод	0.1	Закрепление отсутствует
6840	378438.02	4310040.45	Аналитический метод	0.1	Закрепление отсутствует
6841	378433.82	4310045.76	Аналитический метод	0.1	Закрепление отсутствует
6842	378430.26	4310053.65	Аналитический метод	0.1	Закрепление отсутствует
6843	378414.17	4310047.10	Аналитический метод	0.1	Закрепление отсутствует
6844	378398.03	4310081.45	Аналитический метод	0.1	Закрепление отсутствует
6845	378384.03	4310075.22	Аналитический метод	0.1	Закрепление отсутствует
6846	378324.02	4310043.25	Аналитический метод	0.1	Закрепление отсутствует
6847	378316.67	4310057.05	Аналитический метод	0.1	Закрепление отсутствует
6848	378311.49	4310079.97	Аналитический метод	0.1	Закрепление отсутствует
6849	378305.97	4310090.75	Аналитический метод	0.1	Закрепление отсутствует
6850	378302.24	4310088.87	Аналитический метод	0.1	Закрепление отсутствует
6851	378273.52	4310075.57	Аналитический метод	0.1	Закрепление отсутствует
6852	378281.54	4310055.84	Аналитический метод	0.1	Закрепление отсутствует
6853	378265.72	4310047.93	Аналитический метод	0.1	Закрепление отсутствует
6854	378275.60	4310033.50	Аналитический метод	0.1	Закрепление отсутствует



2. Сведения о характерных точках границ объекта

Обозначение характерных точек границ	Координаты, м		Метод определения координат характерной точки	Средняя квадратическая погрешность положения характерной точки (Mt), м	Описание обозначения точки на местности (при наличии)
	X	Y			
1	2	3	4	5	6
6855	378275.81	4310033.01	Аналитический метод	0.1	Закрепление отсутствует
6856	378279.47	4310024.52	Аналитический метод	0.1	Закрепление отсутствует
6857	378281.22	4310019.41	Аналитический метод	0.1	Закрепление отсутствует
6858	378294.66	4310029.51	Аналитический метод	0.1	Закрепление отсутствует
6859	378296.45	4310026.22	Аналитический метод	0.1	Закрепление отсутствует
6860	378284.52	4310016.68	Аналитический метод	0.1	Закрепление отсутствует
6861	378286.92	4310011.33	Аналитический метод	0.1	Закрепление отсутствует
6862	378291.88	4309991.17	Аналитический метод	0.1	Закрепление отсутствует
6863	378293.22	4309986.05	Аналитический метод	0.1	Закрепление отсутствует
6864	378296.12	4309968.08	Аналитический метод	0.1	Закрепление отсутствует
6865	378322.14	4309984.29	Аналитический метод	0.1	Закрепление отсутствует
6866	378333.68	4309992.34	Аналитический метод	0.1	Закрепление отсутствует
6867	378354.07	4310001.66	Аналитический метод	0.1	Закрепление отсутствует
6868	378357.56	4309995.44	Аналитический метод	0.1	Закрепление отсутствует
6869	378361.10	4309991.53	Аналитический метод	0.1	Закрепление отсутствует
6870	378367.23	4309980.06	Аналитический метод	0.1	Закрепление отсутствует
6871	378374.29	4309967.32	Аналитический метод	0.1	Закрепление отсутствует
6872	378375.81	4309964.58	Аналитический метод	0.1	Закрепление отсутствует
6873	378379.53	4309957.73	Аналитический метод	0.1	Закрепление отсутствует
6874	378385.88	4309946.26	Аналитический метод	0.1	Закрепление отсутствует
6875	378366.98	4309935.81	Аналитический метод	0.1	Закрепление отсутствует
6876	378351.36	4309928.46	Аналитический метод	0.1	Закрепление отсутствует
6877	378302.10	4309900.42	Аналитический метод	0.1	Закрепление отсутствует
6878	378339.69	4309862.46	Аналитический метод	0.1	Закрепление отсутствует
6879	378346.41	4309850.20	Аналитический метод	0.1	Закрепление отсутствует



2. Сведения о характерных точках границ объекта

Обозначение характерных точек границ	Координаты, м		Метод определения координат характерной точки	Средняя квадратическая погрешность положения характерной точки (Mt), м	Описание обозначения точки на местности (при наличии)
	X	Y			
1	2	3	4	5	6
6880	378348.37	4309843.06	Аналитический метод	0.1	Закрепление отсутствует
6881	378349.99	4309838.10	Аналитический метод	0.1	Закрепление отсутствует
6882	378354.66	4309832.27	Аналитический метод	0.1	Закрепление отсутствует
6883	378383.20	4309798.77	Аналитический метод	0.1	Закрепление отсутствует
6818	378393.07	4309782.83	Аналитический метод	0.1	Закрепление отсутствует
6884	378641.21	4309470.58	Аналитический метод	0.1	Закрепление отсутствует
244	378619.13	4309466.41	Аналитический метод	0.1	Закрепление отсутствует
243	378579.73	4309459.57	Аналитический метод	0.1	Закрепление отсутствует
6885	378578.76	4309455.29	Аналитический метод	0.1	Закрепление отсутствует
6886	378605.93	4309350.37	Аналитический метод	0.1	Закрепление отсутствует
6887	378610.56	4309342.29	Аналитический метод	0.1	Закрепление отсутствует
6888	378614.79	4309337.09	Аналитический метод	0.1	Закрепление отсутствует
6889	378620.50	4309332.04	Аналитический метод	0.1	Закрепление отсутствует
6890	378625.57	4309331.21	Аналитический метод	0.1	Закрепление отсутствует
6891	378650.32	4309339.29	Аналитический метод	0.1	Закрепление отсутствует
6892	378666.78	4309342.26	Аналитический метод	0.1	Закрепление отсутствует
6893	378689.28	4309341.18	Аналитический метод	0.1	Закрепление отсутствует
6894	378702.43	4309341.52	Аналитический метод	0.1	Закрепление отсутствует
6895	378705.63	4309342.85	Аналитический метод	0.1	Закрепление отсутствует
6896	378707.74	4309345.20	Аналитический метод	0.1	Закрепление отсутствует
6897	378708.51	4309354.38	Аналитический метод	0.1	Закрепление отсутствует
6898	378705.75	4309368.30	Аналитический метод	0.1	Закрепление отсутствует
6899	378686.87	4309433.84	Аналитический метод	0.1	Закрепление отсутствует
6900	378685.06	4309433.59	Аналитический метод	0.1	Закрепление отсутствует
6901	378675.26	4309431.42	Аналитический метод	0.1	Закрепление отсутствует

2. Сведения о характерных точках границ объекта

Обозначение характерных точек границ	Координаты, м		Метод определения координат характерной точки	Средняя квадратическая погрешность положения характерной точки (Mt), м	Описание обозначения точки на местности (при наличии)
	X	Y			
1	2	3	4	5	6
6902	378674.00	4309439.46	Аналитический метод	0.1	Закрепление отсутствует
6903	378650.02	4309432.80	Аналитический метод	0.1	Закрепление отсутствует
6904	378648.78	4309432.54	Аналитический метод	0.1	Закрепление отсутствует
6905	378641.46	4309468.69	Аналитический метод	0.1	Закрепление отсутствует
6884	378641.21	4309470.58	Аналитический метод	0.1	Закрепление отсутствует
6906	378479.54	4309782.25	Аналитический метод	0.1	Закрепление отсутствует
6907	378507.04	4309683.40	Аналитический метод	0.1	Закрепление отсутствует
6908	378523.05	4309645.05	Аналитический метод	0.1	Закрепление отсутствует
6909	378527.61	4309628.36	Аналитический метод	0.1	Закрепление отсутствует
6910	378539.16	4309584.87	Аналитический метод	0.1	Закрепление отсутствует
6911	378552.27	4309545.09	Аналитический метод	0.1	Закрепление отсутствует
6912	378574.10	4309470.45	Аналитический метод	0.1	Закрепление отсутствует
242	378578.28	4309467.33	Аналитический метод	0.1	Закрепление отсутствует
241	378616.84	4309474.45	Аналитический метод	0.1	Закрепление отсутствует
240	378670.20	4309485.90	Аналитический метод	0.1	Закрепление отсутствует
6913	378672.05	4309489.08	Аналитический метод	0.1	Закрепление отсутствует
6914	378597.66	4309733.90	Аналитический метод	0.1	Закрепление отсутствует
6915	378578.96	4309797.31	Аналитический метод	0.1	Закрепление отсутствует
6916	378576.57	4309807.65	Аналитический метод	0.1	Закрепление отсутствует
6917	378572.86	4309813.64	Аналитический метод	0.1	Закрепление отсутствует
6918	378483.72	4309790.06	Аналитический метод	0.1	Закрепление отсутствует
6919	378480.15	4309786.12	Аналитический метод	0.1	Закрепление отсутствует
6906	378479.54	4309782.25	Аналитический метод	0.1	Закрепление отсутствует
6920	378696.71	4309431.73	Аналитический метод	0.1	Закрепление отсутствует
6921	378719.64	4309352.53	Аналитический метод	0.1	Закрепление отсутствует



2. Сведения о характерных точках границ объекта

Обозначение характерных точек границ	Координаты, м		Метод определения координат характерной точки	Средняя квадратическая погрешность положения характерной точки (Mt), м	Описание обозначения точки на местности (при наличии)
	X	Y			
1	2	3	4	5	6
6922	378721.78	4309347.33	Аналитический метод	0.1	Закрепление отсутствует
6923	378723.88	4309344.62	Аналитический метод	0.1	Закрепление отсутствует
6924	378726.34	4309344.19	Аналитический метод	0.1	Закрепление отсутствует
6925	378818.83	4309371.34	Аналитический метод	0.1	Закрепление отсутствует
6926	378858.34	4309384.61	Аналитический метод	0.1	Закрепление отсутствует
6927	378861.01	4309392.70	Аналитический метод	0.1	Закрепление отсутствует
6928	378849.58	4309430.54	Аналитический метод	0.1	Закрепление отсутствует
6929	378823.94	4309518.69	Аналитический метод	0.1	Закрепление отсутствует
236	378821.05	4309519.75	Аналитический метод	0.1	Закрепление отсутствует
235	378721.11	4309488.96	Аналитический метод	0.1	Закрепление отсутствует
234	378689.36	4309481.04	Аналитический метод	0.1	Закрепление отсутствует
233	378683.92	4309480.64	Аналитический метод	0.1	Закрепление отсутствует
6930	378683.63	4309476.41	Аналитический метод	0.1	Закрепление отсутствует
6931	378686.76	4309466.09	Аналитический метод	0.1	Закрепление отсутствует
6932	378689.98	4309454.97	Аналитический метод	0.1	Закрепление отсутствует
433	378691.19	4309455.25	Аналитический метод	0.1	Закрепление отсутствует
6933	378692.68	4309455.66	Аналитический метод	0.1	Закрепление отсутствует
444	378719.60	4309463.09	Аналитический метод	0.1	Закрепление отсутствует
443	378724.78	4309448.22	Аналитический метод	0.1	Закрепление отсутствует
442	378727.35	4309439.25	Аналитический метод	0.1	Закрепление отсутствует
441	378700.62	4309432.83	Аналитический метод	0.1	Закрепление отсутствует
6934	378698.25	4309432.25	Аналитический метод	0.1	Закрепление отсутствует
6920	378696.71	4309431.73	Аналитический метод	0.1	Закрепление отсутствует
6935	378789.58	4309634.08	Аналитический метод	0.1	Закрепление отсутствует
6936	378781.48	4309641.46	Аналитический метод	0.1	Закрепление отсутствует

2. Сведения о характерных точках границ объекта

Обозначение характерных точек границ	Координаты, м		Метод определения координат характерной точки	Средняя квадратическая погрешность положения характерной точки (Mt), м	Описание обозначения точки на местности (при наличии)
	X	Y			
1	2	3	4	5	6
6937	378708.69	4309621.00	Аналитический метод	0.1	Закрепление отсутствует
6938	378650.91	4309603.28	Аналитический метод	0.1	Закрепление отсутствует
6939	378646.10	4309600.36	Аналитический метод	0.1	Закрепление отсутствует
6940	378647.50	4309595.80	Аналитический метод	0.1	Закрепление отсутствует
6941	378679.08	4309490.45	Аналитический метод	0.1	Закрепление отсутствует
232	378681.89	4309488.80	Аналитический метод	0.1	Закрепление отсутствует
231	378744.16	4309506.52	Аналитический метод	0.1	Закрепление отсутствует
230	378818.30	4309528.90	Аналитический метод	0.1	Закрепление отсутствует
6942	378821.22	4309531.88	Аналитический метод	0.1	Закрепление отсутствует
6943	378795.02	4309619.92	Аналитический метод	0.1	Закрепление отсутствует
6935	378789.58	4309634.08	Аналитический метод	0.1	Закрепление отсутствует
6944	378721.23	4309831.29	Аналитический метод	0.1	Закрепление отсутствует
6945	378714.02	4309843.39	Аналитический метод	0.1	Закрепление отсутствует
6946	378709.59	4309844.64	Аналитический метод	0.1	Закрепление отсутствует
6947	378585.53	4309817.00	Аналитический метод	0.1	Закрепление отсутствует
6948	378584.20	4309809.58	Аналитический метод	0.1	Закрепление отсутствует
6949	378585.07	4309799.78	Аналитический метод	0.1	Закрепление отсутствует
6950	378604.44	4309735.86	Аналитический метод	0.1	Закрепление отсутствует
6951	378643.65	4309608.34	Аналитический метод	0.1	Закрепление отсутствует
6952	378649.79	4309607.47	Аналитический метод	0.1	Закрепление отсутствует
6953	378707.67	4309624.78	Аналитический метод	0.1	Закрепление отсутствует
6954	378779.45	4309648.67	Аналитический метод	0.1	Закрепление отсутствует
6955	378755.03	4309733.39	Аналитический метод	0.1	Закрепление отсутствует
6944	378721.23	4309831.29	Аналитический метод	0.1	Закрепление отсутствует
6956	378472.81	4309823.36	Аналитический метод	0.1	Закрепление отсутствует



2. Сведения о характерных точках границ объекта

Обозначение характерных точек границ	Координаты, м		Метод определения координат характерной точки	Средняя квадратическая погрешность положения характерной точки (Mt), м	Описание обозначения точки на местности (при наличии)
	X	Y			
1	2	3	4	5	6
6957	378477.64	4309809.67	Аналитический метод	0.1	Закрепление отсутствует
6958	378478.90	4309806.09	Аналитический метод	0.1	Закрепление отсутствует
6959	378481.75	4309802.46	Аналитический метод	0.1	Закрепление отсутствует
6960	378483.99	4309800.82	Аналитический метод	0.1	Закрепление отсутствует
6961	378534.21	4309812.05	Аналитический метод	0.1	Закрепление отсутствует
6962	378586.32	4309827.73	Аналитический метод	0.1	Закрепление отсутствует
6963	378639.84	4309839.41	Аналитический метод	0.1	Закрепление отсутствует
6964	378712.88	4309854.73	Аналитический метод	0.1	Закрепление отсутствует
6965	378715.76	4309862.76	Аналитический метод	0.1	Закрепление отсутствует
6966	378711.88	4309879.88	Аналитический метод	0.1	Закрепление отсутствует
6967	378706.29	4309905.33	Аналитический метод	0.1	Закрепление отсутствует
6968	378700.91	4309938.60	Аналитический метод	0.1	Закрепление отсутствует
6969	378698.34	4309947.02	Аналитический метод	0.1	Закрепление отсутствует
6970	378704.26	4309947.01	Аналитический метод	0.1	Закрепление отсутствует
6971	378706.59	4309940.41	Аналитический метод	0.1	Закрепление отсутствует
6972	378712.61	4309906.74	Аналитический метод	0.1	Закрепление отсутствует
6973	378723.09	4309864.11	Аналитический метод	0.1	Закрепление отсутствует
6974	378725.10	4309859.95	Аналитический метод	0.1	Закрепление отсутствует
6975	378731.74	4309858.89	Аналитический метод	0.1	Закрепление отсутствует
6976	378819.42	4309877.73	Аналитический метод	0.1	Закрепление отсутствует
6977	378822.72	4309881.75	Аналитический метод	0.1	Закрепление отсутствует
6978	378795.03	4309986.06	Аналитический метод	0.1	Закрепление отсутствует
6979	378790.87	4309985.26	Аналитический метод	0.1	Закрепление отсутствует
6980	378770.86	4309980.48	Аналитический метод	0.1	Закрепление отсутствует
6981	378697.66	4309961.07	Аналитический метод	0.1	Закрепление отсутствует



2. Сведения о характерных точках границ объекта

Обозначение характерных точек границ	Координаты, м		Метод определения координат характерной точки	Средняя квадратическая погрешность положения характерной точки (Mt), м	Описание обозначения точки на местности (при наличии)
	X	Y			
1	2	3	4	5	6
6982	378665.79	4309955.58	Аналитический метод	0.1	Закрепление отсутствует
6983	378670.66	4309937.94	Аналитический метод	0.1	Закрепление отсутствует
6984	378535.45	4309901.27	Аналитический метод	0.1	Закрепление отсутствует
6985	378479.78	4309923.20	Аналитический метод	0.1	Закрепление отсутствует
6986	378477.64	4309911.80	Аналитический метод	0.1	Закрепление отсутствует
6987	378472.82	4309894.81	Аналитический метод	0.1	Закрепление отсутствует
6988	378465.58	4309877.92	Аналитический метод	0.1	Закрепление отсутствует
6989	378463.67	4309867.81	Аналитический метод	0.1	Закрепление отсутствует
6990	378464.24	4309856.44	Аналитический метод	0.1	Закрепление отсутствует
6991	378467.66	4309840.57	Аналитический метод	0.1	Закрепление отсутствует
6956	378472.81	4309823.36	Аналитический метод	0.1	Закрепление отсутствует
6992	378899.56	4309620.71	Аналитический метод	0.1	Закрепление отсутствует
6993	378882.28	4309674.14	Аналитический метод	0.1	Закрепление отсутствует
6994	378878.76	4309674.85	Аналитический метод	0.1	Закрепление отсутствует
6995	378790.38	4309644.28	Аналитический метод	0.1	Закрепление отсутствует
6996	378824.91	4309532.85	Аналитический метод	0.1	Закрепление отсутствует
229	378829.16	4309531.86	Аналитический метод	0.1	Закрепление отсутствует
228	378885.58	4309547.51	Аналитический метод	0.1	Закрепление отсутствует
227	378915.95	4309556.42	Аналитический метод	0.1	Закрепление отсутствует
6997	378918.56	4309558.20	Аналитический метод	0.1	Закрепление отсутствует
6992	378899.56	4309620.71	Аналитический метод	0.1	Закрепление отсутствует
432	378901.41	4309286.62	Аналитический метод	0.1	Закрепление отсутствует
6998	378914.71	4309287.28	Аналитический метод	0.1	Закрепление отсутствует
6999	378952.53	4309295.15	Аналитический метод	0.1	Закрепление отсутствует
7000	378984.46	4309309.20	Аналитический метод	0.1	Закрепление отсутствует



2. Сведения о характерных точках границ объекта

Обозначение характерных точек границ	Координаты, м		Метод определения координат характерной точки	Средняя квадратическая погрешность положения характерной точки (Mt), м	Описание обозначения точки на местности (при наличии)
	X	Y			
1	2	3	4	5	6
7001	378989.99	4309311.63	Аналитический метод	0.1	Закрепление отсутствует
7002	378987.58	4309331.34	Аналитический метод	0.1	Закрепление отсутствует
7003	378981.94	4309358.01	Аналитический метод	0.1	Закрепление отсутствует
7004	378971.80	4309401.51	Аналитический метод	0.1	Закрепление отсутствует
7005	378967.84	4309406.78	Аналитический метод	0.1	Закрепление отсутствует
7006	378963.06	4309407.78	Аналитический метод	0.1	Закрепление отсутствует
7007	378930.50	4309399.49	Аналитический метод	0.1	Закрепление отсутствует
7008	378872.40	4309380.99	Аналитический метод	0.1	Закрепление отсутствует
403	378875.49	4309370.68	Аналитический метод	0.1	Закрепление отсутствует
432	378901.41	4309286.62	Аналитический метод	0.1	Закрепление отсутствует
7009	378825.20	4309866.82	Аналитический метод	0.1	Закрепление отсутствует
7010	378821.74	4309868.34	Аналитический метод	0.1	Закрепление отсутствует
7011	378794.89	4309861.74	Аналитический метод	0.1	Закрепление отсутствует
7012	378728.23	4309848.21	Аналитический метод	0.1	Закрепление отсутствует
7013	378727.70	4309846.30	Аналитический метод	0.1	Закрепление отсутствует
7014	378742.99	4309789.96	Аналитический метод	0.1	Закрепление отсутствует
7015	378769.00	4309704.66	Аналитический метод	0.1	Закрепление отсутствует
7016	378788.34	4309651.49	Аналитический метод	0.1	Закрепление отсутствует
7017	378838.46	4309670.16	Аналитический метод	0.1	Закрепление отсутствует
7018	378876.04	4309683.40	Аналитический метод	0.1	Закрепление отсутствует
7019	378878.04	4309688.86	Аналитический метод	0.1	Закрепление отсутствует
7009	378825.20	4309866.82	Аналитический метод	0.1	Закрепление отсутствует
238	378889.05	4309539.25	Аналитический метод	0.1	Закрепление отсутствует
237	378830.48	4309522.61	Аналитический метод	0.1	Закрепление отсутствует
7020	378828.03	4309520.24	Аналитический метод	0.1	Закрепление отсутствует



2. Сведения о характерных точках границ объекта

Обозначение характерных точек границ	Координаты, м		Метод определения координат характерной точки	Средняя квадратическая погрешность положения характерной точки (Mt), м	Описание обозначения точки на местности (при наличии)
	X	Y			
1	2	3	4	5	6
7021	378836.85	4309488.60	Аналитический метод	0.1	Закрепление отсутствует
7022	378853.16	4309432.10	Аналитический метод	0.1	Закрепление отсутствует
7023	378860.82	4309409.20	Аналитический метод	0.1	Закрепление отсутствует
7024	378866.75	4309394.74	Аналитический метод	0.1	Закрепление отсутствует
7025	378870.64	4309388.75	Аналитический метод	0.1	Закрепление отсутствует
7026	378939.03	4309411.71	Аналитический метод	0.1	Закрепление отсутствует
7027	378956.60	4309419.20	Аналитический метод	0.1	Закрепление отсутствует
7028	378958.99	4309422.08	Аналитический метод	0.1	Закрепление отсутствует
7029	378960.71	4309428.50	Аналитический метод	0.1	Закрепление отсутствует
7030	378921.84	4309548.00	Аналитический метод	0.1	Закрепление отсутствует
239	378918.48	4309548.09	Аналитический метод	0.1	Закрепление отсутствует
238	378889.05	4309539.25	Аналитический метод	0.1	Закрепление отсутствует
7031	379062.11	4309226.24	Аналитический метод	0.1	Закрепление отсутствует
7032	379070.23	4309214.28	Аналитический метод	0.1	Закрепление отсутствует
7033	379091.13	4309218.42	Аналитический метод	0.1	Закрепление отсутствует
7034	379097.71	4309218.41	Аналитический метод	0.1	Закрепление отсутствует
7035	379105.66	4309219.76	Аналитический метод	0.1	Закрепление отсутствует
7036	379115.89	4309220.73	Аналитический метод	0.1	Закрепление отсутствует
7037	379119.40	4309221.12	Аналитический метод	0.1	Закрепление отсутствует
7038	379121.98	4309221.41	Аналитический метод	0.1	Закрепление отсутствует
7039	379121.53	4309227.20	Аналитический метод	0.1	Закрепление отсутствует
7040	379117.69	4309257.36	Аналитический метод	0.1	Закрепление отсутствует
7041	379107.88	4309293.90	Аналитический метод	0.1	Закрепление отсутствует
7042	379084.11	4309415.89	Аналитический метод	0.1	Закрепление отсутствует
7043	379052.58	4309584.55	Аналитический метод	0.1	Закрепление отсутствует



2. Сведения о характерных точках границ объекта

Обозначение характерных точек границ	Координаты, м		Метод определения координат характерной точки	Средняя квадратическая погрешность положения характерной точки (Mt), м	Описание обозначения точки на местности (при наличии)
	X	Y			
1	2	3	4	5	6
214	379049.93	4309589.76	Аналитический метод	0.1	Закрепление отсутствует
213	379045.37	4309591.09	Аналитический метод	0.1	Закрепление отсутствует
212	378932.53	4309554.93	Аналитический метод	0.1	Закрепление отсутствует
7044	378931.30	4309551.78	Аналитический метод	0.1	Закрепление отсутствует
7045	378973.99	4309422.46	Аналитический метод	0.1	Закрепление отсутствует
7046	378987.25	4309376.29	Аналитический метод	0.1	Закрепление отсутствует
7047	379000.00	4309314.40	Аналитический метод	0.1	Закрепление отсутствует
7048	379001.52	4309301.44	Аналитический метод	0.1	Закрепление отсутствует
7049	379001.88	4309294.41	Аналитический метод	0.1	Закрепление отсутствует
7050	379001.18	4309278.41	Аналитический метод	0.1	Закрепление отсутствует
7051	379002.78	4309277.84	Аналитический метод	0.1	Закрепление отсутствует
7052	379020.97	4309271.30	Аналитический метод	0.1	Закрепление отсутствует
7053	379039.29	4309273.64	Аналитический метод	0.1	Закрепление отсутствует
7054	379046.10	4309275.57	Аналитический метод	0.1	Закрепление отсутствует
7055	379047.70	4309265.49	Аналитический метод	0.1	Закрепление отсутствует
7056	379058.27	4309240.94	Аналитический метод	0.1	Закрепление отсутствует
7031	379062.11	4309226.24	Аналитический метод	0.1	Закрепление отсутствует
7057	379028.46	4309726.33	Аналитический метод	0.1	Закрепление отсутствует
7058	379026.21	4309729.05	Аналитический метод	0.1	Закрепление отсутствует
7059	379018.31	4309727.65	Аналитический метод	0.1	Закрепление отсутствует
7060	378951.65	4309701.28	Аналитический метод	0.1	Закрепление отсутствует
7061	378927.82	4309691.43	Аналитический метод	0.1	Закрепление отсутствует
7062	378894.21	4309680.44	Аналитический метод	0.1	Закрепление отсутствует
7063	378892.96	4309677.97	Аналитический метод	0.1	Закрепление отсутствует
7064	378927.38	4309563.43	Аналитический метод	0.1	Закрепление отсутствует



2. Сведения о характерных точках границ объекта

Обозначение характерных точек границ	Координаты, м		Метод определения координат характерной точки	Средняя квадратическая погрешность положения характерной точки (Mt), м	Описание обозначения точки на местности (при наличии)
	X	Y			
1	2	3	4	5	6
7065	378930.06	4309562.18	Аналитический метод	0.1	Закрепление отсутствует
211	378929.98	4309562.41	Аналитический метод	0.1	Закрепление отсутствует
210	379047.63	4309601.72	Аналитический метод	0.1	Закрепление отсутствует
7066	379048.84	4309606.97	Аналитический метод	0.1	Закрепление отсутствует
7057	379028.46	4309726.33	Аналитический метод	0.1	Закрепление отсутствует
7067	378988.70	4309898.26	Аналитический метод	0.1	Закрепление отсутствует
7068	378961.43	4309896.63	Аналитический метод	0.1	Закрепление отсутствует
7069	378938.96	4309894.39	Аналитический метод	0.1	Закрепление отсутствует
7070	378867.33	4309878.92	Аналитический метод	0.1	Закрепление отсутствует
7071	378839.18	4309871.49	Аналитический метод	0.1	Закрепление отсутствует
7072	378837.34	4309868.32	Аналитический метод	0.1	Закрепление отсутствует
7073	378869.46	4309751.59	Аналитический метод	0.1	Закрепление отсутствует
7074	378889.12	4309691.65	Аналитический метод	0.1	Закрепление отсутствует
7075	378891.05	4309690.30	Аналитический метод	0.1	Закрепление отсутствует
7076	378895.40	4309690.50	Аналитический метод	0.1	Закрепление отсутствует
7077	378949.62	4309708.33	Аналитический метод	0.1	Закрепление отсутствует
7078	379016.24	4309733.18	Аналитический метод	0.1	Закрепление отсутствует
7079	379024.30	4309735.73	Аналитический метод	0.1	Закрепление отсутствует
7080	379024.97	4309740.50	Аналитический метод	0.1	Закрепление отсутствует
7081	379004.10	4309851.23	Аналитический метод	0.1	Закрепление отсутствует
7082	379000.00	4309871.22	Аналитический метод	0.1	Закрепление отсутствует
7083	378994.40	4309893.90	Аналитический метод	0.1	Закрепление отсутствует
7067	378988.70	4309898.26	Аналитический метод	0.1	Закрепление отсутствует
7084	378910.16	4310213.78	Аналитический метод	0.1	Закрепление отсутствует
7085	378900.56	4310214.56	Аналитический метод	0.1	Закрепление отсутствует



2. Сведения о характерных точках границ объекта

Обозначение характерных точек границ	Координаты, м		Метод определения координат характерной точки	Средняя квадратическая погрешность положения характерной точки (Mt), м	Описание обозначения точки на местности (при наличии)
	X	Y			
1	2	3	4	5	6
7086	378858.69	4310201.24	Аналитический метод	0.1	Закрепление отсутствует
7087	378821.97	4310193.19	Аналитический метод	0.1	Закрепление отсутствует
7088	378808.89	4310188.77	Аналитический метод	0.1	Закрепление отсутствует
7089	378806.62	4310188.05	Аналитический метод	0.1	Закрепление отсутствует
7090	378802.16	4310181.15	Аналитический метод	0.1	Закрепление отсутствует
7091	378794.64	4310142.43	Аналитический метод	0.1	Закрепление отсутствует
7092	378791.48	4310118.12	Аналитический метод	0.1	Закрепление отсутствует
7093	378788.60	4310085.08	Аналитический метод	0.1	Закрепление отсутствует
7094	378789.45	4310063.25	Аналитический метод	0.1	Закрепление отсутствует
7095	378792.62	4310034.93	Аналитический метод	0.1	Закрепление отсутствует
7096	378832.18	4309884.38	Аналитический метод	0.1	Закрепление отсутствует
7097	378837.22	4309879.32	Аналитический метод	0.1	Закрепление отсутствует
7098	378870.02	4309887.77	Аналитический метод	0.1	Закрепление отсутствует
7099	378938.05	4309900.67	Аналитический метод	0.1	Закрепление отсутствует
7100	378988.39	4309904.47	Аналитический метод	0.1	Закрепление отсутствует
7101	378991.28	4309914.31	Аналитический метод	0.1	Закрепление отсутствует
7102	378973.80	4310013.52	Аналитический метод	0.1	Закрепление отсутствует
7103	378963.46	4310055.97	Аналитический метод	0.1	Закрепление отсутствует
7104	378954.39	4310104.43	Аналитический метод	0.1	Закрепление отсутствует
7105	378946.17	4310135.38	Аналитический метод	0.1	Закрепление отсутствует
7106	378922.20	4310201.07	Аналитический метод	0.1	Закрепление отсутствует
7107	378915.40	4310208.65	Аналитический метод	0.1	Закрепление отсутствует
7084	378910.16	4310213.78	Аналитический метод	0.1	Закрепление отсутствует
7108	379073.39	4310368.58	Аналитический метод	0.1	Закрепление отсутствует
7109	379049.18	4310368.96	Аналитический метод	0.1	Закрепление отсутствует



2. Сведения о характерных точках границ объекта

Обозначение характерных точек границ	Координаты, м		Метод определения координат характерной точки	Средняя квадратическая погрешность положения характерной точки (Mt), м	Описание обозначения точки на местности (при наличии)
	X	Y			
1	2	3	4	5	6
7110	379000.00	4310364.89	Аналитический метод	0.1	Закрепление отсутствует
7111	378949.09	4310362.65	Аналитический метод	0.1	Закрепление отсутствует
7112	378934.32	4310359.86	Аналитический метод	0.1	Закрепление отсутствует
7113	378919.74	4310325.82	Аналитический метод	0.1	Закрепление отсутствует
7114	378903.29	4310304.66	Аналитический метод	0.1	Закрепление отсутствует
7115	378896.78	4310301.22	Аналитический метод	0.1	Закрепление отсутствует
7116	378884.75	4310301.13	Аналитический метод	0.1	Закрепление отсутствует
7117	378849.13	4310328.69	Аналитический метод	0.1	Закрепление отсутствует
7118	378843.31	4310330.05	Аналитический метод	0.1	Закрепление отсутствует
7119	378838.75	4310327.33	Аналитический метод	0.1	Закрепление отсутствует
7120	378812.13	4310204.95	Аналитический метод	0.1	Закрепление отсутствует
7121	378821.74	4310199.21	Аналитический метод	0.1	Закрепление отсутствует
7122	378856.99	4310205.94	Аналитический метод	0.1	Закрепление отсутствует
7123	378897.26	4310220.65	Аналитический метод	0.1	Закрепление отсутствует
7124	378911.05	4310220.17	Аналитический метод	0.1	Закрепление отсутствует
7125	378927.16	4310220.78	Аналитический метод	0.1	Закрепление отсутствует
7126	378960.34	4310223.59	Аналитический метод	0.1	Закрепление отсутствует
7127	378999.99	4310227.37	Аналитический метод	0.1	Закрепление отсутствует
7128	379060.72	4310231.05	Аналитический метод	0.1	Закрепление отсутствует
7129	379109.53	4310235.04	Аналитический метод	0.1	Закрепление отсутствует
159	379269.58	4310243.20	Аналитический метод	0.1	Закрепление отсутствует
158	379267.70	4310248.20	Аналитический метод	0.1	Закрепление отсутствует
157	379262.90	4310364.70	Аналитический метод	0.1	Закрепление отсутствует
156	379260.80	4310368.92	Аналитический метод	0.1	Закрепление отсутствует
7130	379200.16	4310371.71	Аналитический метод	0.1	Закрепление отсутствует



2. Сведения о характерных точках границ объекта

Обозначение характерных точек границ	Координаты, м		Метод определения координат характерной точки	Средняя квадратическая погрешность положения характерной точки (Mt), м	Описание обозначения точки на местности (при наличии)
	X	Y			
1	2	3	4	5	6
7131	379125.07	4310367.89	Аналитический метод	0.1	Закрепление отсутствует
80	379125.21	4310364.21	Аналитический метод	0.1	Закрепление отсутствует
7132	379127.70	4310310.79	Аналитический метод	0.1	Закрепление отсутствует
7133	379128.05	4310305.22	Аналитический метод	0.1	Закрепление отсутствует
7134	379101.11	4310302.00	Аналитический метод	0.1	Закрепление отсутствует
7135	379087.20	4310300.97	Аналитический метод	0.1	Закрепление отсутствует
7136	379077.08	4310299.72	Аналитический метод	0.1	Закрепление отсутствует
7137	379077.07	4310300.20	Аналитический метод	0.1	Закрепление отсутствует
87	379076.34	4310324.74	Аналитический метод	0.1	Закрепление отсутствует
81	379073.95	4310361.75	Аналитический метод	0.1	Закрепление отсутствует
7108	379073.39	4310368.58	Аналитический метод	0.1	Закрепление отсутствует
7138	379280.92	4310383.10	Аналитический метод	0.1	Закрепление отсутствует
7139	379278.08	4310388.20	Аналитический метод	0.1	Закрепление отсутствует
7140	379272.12	4310389.62	Аналитический метод	0.1	Закрепление отсутствует
7141	379263.01	4310387.78	Аналитический метод	0.1	Закрепление отсутствует
7142	379261.24	4310446.24	Аналитический метод	0.1	Закрепление отсутствует
7143	379184.85	4310446.63	Аналитический метод	0.1	Закрепление отсутствует
7144	379160.07	4310443.76	Аналитический метод	0.1	Закрепление отсутствует
7145	379136.77	4310442.49	Аналитический метод	0.1	Закрепление отсутствует
7146	379113.76	4310440.43	Аналитический метод	0.1	Закрепление отсутствует
7147	379083.16	4310441.04	Аналитический метод	0.1	Закрепление отсутствует
7148	378977.90	4310456.34	Аналитический метод	0.1	Закрепление отсутствует
7149	378955.89	4310461.54	Аналитический метод	0.1	Закрепление отсутствует
7150	378901.76	4310438.80	Аналитический метод	0.1	Закрепление отсутствует
7151	378900.84	4310373.39	Аналитический метод	0.1	Закрепление отсутствует



2. Сведения о характерных точках границ объекта

Обозначение характерных точек границ	Координаты, м		Метод определения координат характерной точки	Средняя квадратическая погрешность положения характерной точки (Mt), м	Описание обозначения точки на местности (при наличии)
	X	Y			
1	2	3	4	5	6
7152	378930.07	4310369.93	Аналитический метод	0.1	Закрепление отсутствует
7153	378999.98	4310374.46	Аналитический метод	0.1	Закрепление отсутствует
7154	379046.44	4310377.28	Аналитический метод	0.1	Закрепление отсутствует
7155	379118.18	4310375.66	Аналитический метод	0.1	Закрепление отсутствует
7156	379163.39	4310377.75	Аналитический метод	0.1	Закрепление отсутствует
7157	379211.55	4310379.84	Аналитический метод	0.1	Закрепление отсутствует
155	379259.90	4310379.24	Аналитический метод	0.1	Закрепление отсутствует
154	379276.60	4310382.02	Аналитический метод	0.1	Закрепление отсутствует
7158	379282.08	4310255.16	Аналитический метод	0.1	Закрепление отсутствует
7159	379285.32	4310255.38	Аналитический метод	0.1	Закрепление отсутствует
7160	379324.56	4310263.16	Аналитический метод	0.1	Закрепление отсутствует
7161	379363.80	4310270.94	Аналитический метод	0.1	Закрепление отсутствует
7162	379385.14	4310274.51	Аналитический метод	0.1	Закрепление отсутствует
7163	379424.21	4310283.03	Аналитический метод	0.1	Закрепление отсутствует
7164	379424.12	4310338.06	Аналитический метод	0.1	Закрепление отсутствует
7165	379424.07	4310368.06	Аналитический метод	0.1	Закрепление отсутствует
7166	379423.70	4310402.32	Аналитический метод	0.1	Закрепление отсутствует
7167	379280.98	4310382.62	Аналитический метод	0.1	Закрепление отсутствует
7138	379280.92	4310383.10	Аналитический метод	0.1	Закрепление отсутствует
7168	379209.88	4309810.81	Аналитический метод	0.1	Закрепление отсутствует
7169	379260.82	4309820.66	Аналитический метод	0.1	Закрепление отсутствует
7170	379273.80	4309822.04	Аналитический метод	0.1	Закрепление отсутствует
169	379281.55	4309825.02	Аналитический метод	0.1	Закрепление отсутствует
168	379284.52	4309835.75	Аналитический метод	0.1	Закрепление отсутствует
167	379293.74	4309922.70	Аналитический метод	0.1	Закрепление отсутствует



2. Сведения о характерных точках границ объекта

Обозначение характерных точек границ	Координаты, м		Метод определения координат характерной точки	Средняя квадратическая погрешность положения характерной точки (Mt), м	Описание обозначения точки на местности (при наличии)
	X	Y			
1	2	3	4	5	6
166	379294.65	4309955.74	Аналитический метод	0.1	Закрепление отсутствует
7171	379292.91	4309957.07	Аналитический метод	0.1	Закрепление отсутствует
7172	379259.12	4309955.76	Аналитический метод	0.1	Закрепление отсутствует
7173	379234.79	4309952.79	Аналитический метод	0.1	Закрепление отсутствует
7174	379002.94	4309901.93	Аналитический метод	0.1	Закрепление отсутствует
7175	379002.23	4309898.94	Аналитический метод	0.1	Закрепление отсутствует
7176	379008.67	4309851.52	Аналитический метод	0.1	Закрепление отсутствует
7177	379030.02	4309741.28	Аналитический метод	0.1	Закрепление отсутствует
7178	379033.70	4309738.04	Аналитический метод	0.1	Закрепление отсутствует
7179	379122.20	4309770.23	Аналитический метод	0.1	Закрепление отсутствует
7180	379167.80	4309795.26	Аналитический метод	0.1	Закрепление отсутствует
7168	379209.88	4309810.81	Аналитический метод	0.1	Закрепление отсутствует
170	379277.17	4309812.38	Аналитический метод	0.1	Закрепление отсутствует
7181	379273.22	4309813.74	Аналитический метод	0.1	Закрепление отсутствует
7182	379260.94	4309814.58	Аналитический метод	0.1	Закрепление отсутствует
7183	379210.91	4309802.52	Аналитический метод	0.1	Закрепление отсутствует
7184	379169.82	4309789.25	Аналитический метод	0.1	Закрепление отсутствует
7185	379124.17	4309764.70	Аналитический метод	0.1	Закрепление отсутствует
7186	379035.15	4309731.60	Аналитический метод	0.1	Закрепление отсутствует
7187	379033.31	4309727.01	Аналитический метод	0.1	Закрепление отсутствует
7188	379041.95	4309677.23	Аналитический метод	0.1	Закрепление отсутствует
209	379055.64	4309604.06	Аналитический метод	0.1	Закрепление отсутствует
208	379149.19	4309631.58	Аналитический метод	0.1	Закрепление отсутствует
207	379264.67	4309662.85	Аналитический метод	0.1	Закрепление отсутствует
173	379267.53	4309668.11	Аналитический метод	0.1	Закрепление отсутствует



2. Сведения о характерных точках границ объекта

Обозначение характерных точек границ	Координаты, м		Метод определения координат характерной точки	Средняя квадратическая погрешность положения характерной точки (Mt), м	Описание обозначения точки на местности (при наличии)
	X	Y			
1	2	3	4	5	6
172	379274.62	4309730.46	Аналитический метод	0.1	Закрепление отсутствует
171	379281.02	4309807.03	Аналитический метод	0.1	Закрепление отсутствует
170	379277.17	4309812.38	Аналитический метод	0.1	Закрепление отсутствует
7189	379124.37	4309260.82	Аналитический метод	0.1	Закрепление отсутствует
7190	379122.49	4309258.91	Аналитический метод	0.1	Закрепление отсутствует
7191	379129.09	4309203.36	Аналитический метод	0.1	Закрепление отсутствует
7192	379135.25	4309159.63	Аналитический метод	0.1	Закрепление отсутствует
7193	379136.63	4309127.92	Аналитический метод	0.1	Закрепление отсутствует
7194	379132.18	4309108.33	Аналитический метод	0.1	Закрепление отсутствует
7195	379134.75	4309107.55	Аналитический метод	0.1	Закрепление отсутствует
7196	379152.95	4309102.02	Аналитический метод	0.1	Закрепление отсутствует
7197	379149.50	4309089.79	Аналитический метод	0.1	Закрепление отсутствует
7198	379148.46	4309086.70	Аналитический метод	0.1	Закрепление отсутствует
7199	379167.18	4309081.02	Аналитический метод	0.1	Закрепление отсутствует
7200	379169.14	4309087.84	Аналитический метод	0.1	Закрепление отсутствует
7201	379178.89	4309085.14	Аналитический метод	0.1	Закрепление отсутствует
139	379185.43	4309089.86	Аналитический метод	0.1	Закрепление отсутствует
138	379191.31	4309112.52	Аналитический метод	0.1	Закрепление отсутствует
137	379202.95	4309173.80	Аналитический метод	0.1	Закрепление отсутствует
136	379207.61	4309210.95	Аналитический метод	0.1	Закрепление отсутствует
135	379212.89	4309265.09	Аналитический метод	0.1	Закрепление отсутствует
7202	379212.43	4309267.14	Аналитический метод	0.1	Закрепление отсутствует
7203	379210.57	4309268.48	Аналитический метод	0.1	Закрепление отсутствует
7204	379179.89	4309271.34	Аналитический метод	0.1	Закрепление отсутствует
7205	379158.05	4309272.31	Аналитический метод	0.1	Закрепление отсутствует



2. Сведения о характерных точках границ объекта

Обозначение характерных точек границ	Координаты, м		Метод определения координат характерной точки	Средняя квадратическая погрешность положения характерной точки (Mt), м	Описание обозначения точки на местности (при наличии)
	X	Y			
1	2	3	4	5	6
7206	379137.61	4309270.21	Аналитический метод	0.1	Закрепление отсутствует
7207	379128.04	4309265.22	Аналитический метод	0.1	Закрепление отсутствует
7189	379124.37	4309260.82	Аналитический метод	0.1	Закрепление отсутствует
130	379263.81	4309646.46	Аналитический метод	0.1	Закрепление отсутствует
218	379256.77	4309651.93	Аналитический метод	0.1	Закрепление отсутствует
217	379120.46	4309614.56	Аналитический метод	0.1	Закрепление отсутствует
216	379059.23	4309595.73	Аналитический метод	0.1	Закрепление отсутствует
215	379057.73	4309591.58	Аналитический метод	0.1	Закрепление отсутствует
7208	379087.07	4309421.42	Аналитический метод	0.1	Закрепление отсутствует
7209	379116.18	4309279.59	Аналитический метод	0.1	Закрепление отсутствует
7210	379119.00	4309276.89	Аналитический метод	0.1	Закрепление отсутствует
7211	379126.24	4309275.38	Аналитический метод	0.1	Закрепление отсутствует
7212	379137.07	4309277.06	Аналитический метод	0.1	Закрепление отсутствует
7213	379158.18	4309279.10	Аналитический метод	0.1	Закрепление отсутствует
7214	379180.44	4309278.25	Аналитический метод	0.1	Закрепление отсутствует
7215	379211.90	4309275.13	Аналитический метод	0.1	Закрепление отсутствует
134	379214.31	4309276.86	Аналитический метод	0.1	Закрепление отсутствует
133	379216.59	4309280.75	Аналитический метод	0.1	Закрепление отсутствует
132	379256.96	4309591.78	Аналитический метод	0.1	Закрепление отсутствует
131	379260.74	4309616.04	Аналитический метод	0.1	Закрепление отсутствует
130	379263.81	4309646.46	Аналитический метод	0.1	Закрепление отсутствует
7216	379055.10	4310224.07	Аналитический метод	0.1	Закрепление отсутствует
7217	378999.99	4310219.61	Аналитический метод	0.1	Закрепление отсутствует
7218	378956.16	4310216.40	Аналитический метод	0.1	Закрепление отсутствует
7219	378929.96	4310212.33	Аналитический метод	0.1	Закрепление отсутствует



2. Сведения о характерных точках границ объекта

Обозначение характерных точек границ	Координаты, м		Метод определения координат характерной точки	Средняя квадратическая погрешность положения характерной точки (Mt), м	Описание обозначения точки на местности (при наличии)
	X	Y			
1	2	3	4	5	6
7220	378949.27	4310143.62	Аналитический метод	0.1	Закрепление отсутствует
7221	378959.85	4310106.36	Аналитический метод	0.1	Закрепление отсутствует
7222	378968.58	4310056.68	Аналитический метод	0.1	Закрепление отсутствует
7223	378978.68	4310014.45	Аналитический метод	0.1	Закрепление отсутствует
7224	378996.49	4309920.90	Аналитический метод	0.1	Закрепление отсутствует
7225	379001.69	4309907.66	Аналитический метод	0.1	Закрепление отсутствует
7226	379233.72	4309958.73	Аналитический метод	0.1	Закрепление отсутствует
7227	379258.98	4309961.51	Аналитический метод	0.1	Закрепление отсутствует
7228	379293.14	4309963.26	Аналитический метод	0.1	Закрепление отсутствует
165	379295.03	4309964.27	Аналитический метод	0.1	Закрепление отсутствует
164	379296.94	4309974.53	Аналитический метод	0.1	Закрепление отсутствует
163	379297.43	4310000.05	Аналитический метод	0.1	Закрепление отсутствует
162	379277.70	4310056.10	Аналитический метод	0.1	Закрепление отсутствует
161	379270.50	4310146.70	Аналитический метод	0.1	Закрепление отсутствует
7229	379269.78	4310235.31	Аналитический метод	0.1	Закрепление отсутствует
7230	379156.12	4310228.45	Аналитический метод	0.1	Закрепление отсутствует
7216	379055.10	4310224.07	Аналитический метод	0.1	Закрепление отсутствует
150	379285.41	4310179.01	Аналитический метод	0.1	Закрепление отсутствует
149	379286.80	4310146.10	Аналитический метод	0.1	Закрепление отсутствует
148	379296.40	4310023.80	Аналитический метод	0.1	Закрепление отсутствует
7231	379299.55	4310013.52	Аналитический метод	0.1	Закрепление отсутствует
7232	379299.85	4310012.58	Аналитический метод	0.1	Закрепление отсутствует
147	379303.73	4309999.95	Аналитический метод	0.1	Закрепление отсутствует
146	379303.83	4309986.76	Аналитический метод	0.1	Закрепление отсутствует
145	379299.17	4309914.55	Аналитический метод	0.1	Закрепление отсутствует



2. Сведения о характерных точках границ объекта

Обозначение характерных точек границ	Координаты, м		Метод определения координат характерной точки	Средняя квадратическая погрешность положения характерной точки (Mt), м	Описание обозначения точки на местности (при наличии)
	X	Y			
1	2	3	4	5	6
144	379290.92	4309834.59	Аналитический метод	0.1	Закрепление отсутствует
143	379291.52	4309829.30	Аналитический метод	0.1	Закрепление отсутствует
7233	379300.82	4309826.37	Аналитический метод	0.1	Закрепление отсутствует
7234	379316.62	4309826.31	Аналитический метод	0.1	Закрепление отсутствует
7235	379393.03	4309831.26	Аналитический метод	0.1	Закрепление отсутствует
7236	379394.03	4309831.18	Аналитический метод	0.1	Закрепление отсутствует
7237	379424.40	4310122.64	Аналитический метод	0.1	Закрепление отсутствует
7238	379363.14	4310163.51	Аналитический метод	0.1	Закрепление отсутствует
150	379285.41	4310179.01	Аналитический метод	0.1	Закрепление отсутствует
226	379501.18	4309692.10	Аналитический метод	0.1	Закрепление отсутствует
225	379462.91	4309688.26	Аналитический метод	0.1	Закрепление отсутствует
224	379390.16	4309678.39	Аналитический метод	0.1	Закрепление отсутствует
223	379388.28	4309677.37	Аналитический метод	0.1	Закрепление отсутствует
7239	379394.74	4309591.66	Аналитический метод	0.1	Закрепление отсутствует
7240	379399.27	4309548.79	Аналитический метод	0.1	Закрепление отсутствует
7241	379403.58	4309547.19	Аналитический метод	0.1	Закрепление отсутствует
7242	379411.06	4309547.34	Аналитический метод	0.1	Закрепление отсутствует
7243	379459.14	4309548.45	Аналитический метод	0.1	Закрепление отсутствует
7244	379489.32	4309548.79	Аналитический метод	0.1	Закрепление отсутствует
7245	379524.94	4309547.58	Аналитический метод	0.1	Закрепление отсутствует
7246	379527.64	4309547.82	Аналитический метод	0.1	Закрепление отсутствует
7247	379513.74	4309659.04	Аналитический метод	0.1	Закрепление отсутствует
7248	379510.04	4309680.77	Аналитический метод	0.1	Закрепление отсутствует
7249	379506.74	4309687.86	Аналитический метод	0.1	Закрепление отсутствует
196	379502.67	4309691.44	Аналитический метод	0.1	Закрепление отсутствует



2. Сведения о характерных точках границ объекта

Обозначение характерных точек границ	Координаты, м		Метод определения координат характерной точки	Средняя квадратическая погрешность положения характерной точки (Mt), м	Описание обозначения точки на местности (при наличии)
	X	Y			
1	2	3	4	5	6
226	379501.18	4309692.10	Аналитический метод	0.1	Закрепление отсутствует
7250	379530.13	4309541.03	Аналитический метод	0.1	Закрепление отсутствует
7251	379524.89	4309539.96	Аналитический метод	0.1	Закрепление отсутствует
7252	379503.21	4309541.27	Аналитический метод	0.1	Закрепление отсутствует
7253	379489.71	4309543.64	Аналитический метод	0.1	Закрепление отсутствует
7254	379459.49	4309543.90	Аналитический метод	0.1	Закрепление отсутствует
7255	379444.78	4309542.68	Аналитический метод	0.1	Закрепление отсутствует
7256	379403.83	4309541.90	Аналитический метод	0.1	Закрепление отсутствует
7257	379399.91	4309539.96	Аналитический метод	0.1	Закрепление отсутствует
7258	379399.02	4309521.39	Аналитический метод	0.1	Закрепление отсутствует
7259	379394.88	4309499.34	Аналитический метод	0.1	Закрепление отсутствует
7260	379353.60	4309291.72	Аналитический метод	0.1	Закрепление отсутствует
7261	379355.22	4309288.18	Аналитический метод	0.1	Закрепление отсутствует
7262	379402.22	4309277.26	Аналитический метод	0.1	Закрепление отсутствует
7263	379451.96	4309268.12	Аналитический метод	0.1	Закрепление отсутствует
7264	379486.56	4309260.46	Аналитический метод	0.1	Закрепление отсутствует
7265	379490.34	4309262.80	Аналитический метод	0.1	Закрепление отсутствует
7266	379493.54	4309267.46	Аналитический метод	0.1	Закрепление отсутствует
7267	379508.59	4309333.06	Аналитический метод	0.1	Закрепление отсутствует
7268	379531.50	4309424.77	Аналитический метод	0.1	Закрепление отсутствует
7269	379537.42	4309472.22	Аналитический метод	0.1	Закрепление отсутствует
7270	379540.90	4309514.72	Аналитический метод	0.1	Закрепление отсутствует
7271	379540.52	4309531.80	Аналитический метод	0.1	Закрепление отсутствует
7272	379537.60	4309539.57	Аналитический метод	0.1	Закрепление отсутствует
7250	379530.13	4309541.03	Аналитический метод	0.1	Закрепление отсутствует



2. Сведения о характерных точках границ объекта

Обозначение характерных точек границ	Координаты, м		Метод определения координат характерной точки	Средняя квадратическая погрешность положения характерной точки (Mt), м	Описание обозначения точки на местности (при наличии)
	X	Y			
1	2	3	4	5	6
7273	379394.02	4309546.13	Аналитический метод	0.1	Закрепление отсутствует
7274	379391.63	4309552.54	Аналитический метод	0.1	Закрепление отсутствует
222	379380.73	4309676.47	Аналитический метод	0.1	Закрепление отсутствует
221	379379.67	4309677.70	Аналитический метод	0.1	Закрепление отсутствует
220	379277.02	4309661.11	Аналитический метод	0.1	Закрепление отсутствует
219	379274.22	4309659.25	Аналитический метод	0.1	Закрепление отсутствует
129	379273.05	4309649.03	Аналитический метод	0.1	Закрепление отсутствует
128	379258.07	4309549.42	Аналитический метод	0.1	Закрепление отсутствует
7275	379259.32	4309546.56	Аналитический метод	0.1	Закрепление отсутствует
7276	379263.01	4309544.72	Аналитический метод	0.1	Закрепление отсутствует
7277	379304.16	4309544.62	Аналитический метод	0.1	Закрепление отсутствует
7278	379330.02	4309545.97	Аналитический метод	0.1	Закрепление отсутствует
7279	379363.45	4309545.49	Аналитический метод	0.1	Закрепление отсутствует
7280	379387.33	4309545.16	Аналитический метод	0.1	Закрепление отсутствует
7273	379394.02	4309546.13	Аналитический метод	0.1	Закрепление отсутствует
7281	379342.50	4309290.93	Аналитический метод	0.1	Закрепление отсутствует
7282	379346.74	4309293.60	Аналитический метод	0.1	Закрепление отсутствует
7283	379393.98	4309540.65	Аналитический метод	0.1	Закрепление отсутствует
7284	379366.90	4309541.31	Аналитический метод	0.1	Закрепление отсутствует
7285	379342.06	4309541.70	Аналитический метод	0.1	Закрепление отсутствует
7286	379275.82	4309539.58	Аналитический метод	0.1	Закрепление отсутствует
7287	379260.93	4309538.07	Аналитический метод	0.1	Закрепление отсутствует
127	379256.28	4309536.12	Аналитический метод	0.1	Закрепление отсутствует
126	379246.48	4309459.12	Аналитический метод	0.1	Закрепление отсутствует
125	379226.87	4309312.43	Аналитический метод	0.1	Закрепление отсутствует

2. Сведения о характерных точках границ объекта

Обозначение характерных точек границ	Координаты, м		Метод определения координат характерной точки	Средняя квадратическая погрешность положения характерной точки (Mt), м	Описание обозначения точки на местности (при наличии)
	X	Y			
1	2	3	4	5	6
7288	379229.43	4309308.79	Аналитический метод	0.1	Закрепление отсутствует
7289	379233.80	4309307.44	Аналитический метод	0.1	Закрепление отсутствует
7290	379292.48	4309298.32	Аналитический метод	0.1	Закрепление отсутствует
7281	379342.50	4309290.93	Аналитический метод	0.1	Закрепление отсутствует
7291	379541.58	4309472.32	Аналитический метод	0.1	Закрепление отсутствует
7292	379535.86	4309424.97	Аналитический метод	0.1	Закрепление отсутствует
7293	379515.09	4309343.05	Аналитический метод	0.1	Закрепление отсутствует
7294	379500.34	4309278.13	Аналитический метод	0.1	Закрепление отсутствует
7295	379498.30	4309266.30	Аналитический метод	0.1	Закрепление отсутствует
7296	379498.59	4309257.26	Аналитический метод	0.1	Закрепление отсутствует
7297	379546.84	4309246.62	Аналитический метод	0.1	Закрепление отсутствует
7298	379652.89	4309384.02	Аналитический метод	0.1	Закрепление отсутствует
7299	379658.06	4309454.68	Аналитический метод	0.1	Закрепление отсутствует
7300	379639.50	4309519.58	Аналитический метод	0.1	Закрепление отсутствует
7301	379637.12	4309525.36	Аналитический метод	0.1	Закрепление отсутствует
7302	379626.55	4309536.08	Аналитический метод	0.1	Закрепление отсутствует
7303	379614.23	4309539.78	Аналитический метод	0.1	Закрепление отсутствует
7304	379588.21	4309542.87	Аналитический метод	0.1	Закрепление отсутствует
7305	379560.41	4309540.68	Аналитический метод	0.1	Закрепление отсутствует
7306	379547.70	4309535.60	Аналитический метод	0.1	Закрепление отсутствует
7307	379547.21	4309533.36	Аналитический метод	0.1	Закрепление отсутствует
7291	379541.58	4309472.32	Аналитический метод	0.1	Закрепление отсутствует
7308	379530.90	4309563.52	Аналитический метод	0.1	Закрепление отсутствует
7309	379636.43	4309545.39	Аналитический метод	0.1	Закрепление отсутствует
7310	379661.92	4309453.73	Аналитический метод	0.1	Закрепление отсутствует



2. Сведения о характерных точках границ объекта

Обозначение характерных точек границ	Координаты, м		Метод определения координат характерной точки	Средняя квадратическая погрешность положения характерной точки (Mt), м	Описание обозначения точки на местности (при наличии)
	X	Y			
1	2	3	4	5	6
7311	379661.47	4309406.31	Аналитический метод	0.1	Закрепление отсутствует
7312	379684.39	4309400.64	Аналитический метод	0.1	Закрепление отсутствует
7313	379703.47	4309393.33	Аналитический метод	0.1	Закрепление отсутствует
7314	379715.08	4309393.92	Аналитический метод	0.1	Закрепление отсутствует
7315	379760.01	4309379.66	Аналитический метод	0.1	Закрепление отсутствует
7316	379767.70	4309374.98	Аналитический метод	0.1	Закрепление отсутствует
7317	379758.00	4309366.53	Аналитический метод	0.1	Закрепление отсутствует
7318	379748.00	4309347.03	Аналитический метод	0.1	Закрепление отсутствует
7319	379688.12	4309256.58	Аналитический метод	0.1	Закрепление отсутствует
7320	379605.83	4309142.26	Аналитический метод	0.1	Закрепление отсутствует
7321	379572.36	4309091.12	Аналитический метод	0.1	Закрепление отсутствует
7322	379572.64	4309084.82	Аналитический метод	0.1	Закрепление отсутствует
7323	379576.42	4309080.83	Аналитический метод	0.1	Закрепление отсутствует
7324	379601.36	4309070.65	Аналитический метод	0.1	Закрепление отсутствует
7325	379647.75	4309059.48	Аналитический метод	0.1	Закрепление отсутствует
7326	379689.67	4309051.82	Аналитический метод	0.1	Закрепление отсутствует
7327	379697.54	4309053.76	Аналитический метод	0.1	Закрепление отсутствует
7328	379703.84	4309054.45	Аналитический метод	0.1	Закрепление отсутствует
7329	379712.20	4309054.44	Аналитический метод	0.1	Закрепление отсутствует
7330	379772.55	4309074.53	Аналитический метод	0.1	Закрепление отсутствует
7331	379807.29	4309086.07	Аналитический метод	0.1	Закрепление отсутствует
7332	379841.36	4309100.82	Аналитический метод	0.1	Закрепление отсутствует
7333	379858.83	4309106.36	Аналитический метод	0.1	Закрепление отсутствует
7334	379975.86	4309154.98	Аналитический метод	0.1	Закрепление отсутствует
7335	379999.99	4309164.69	Аналитический метод	0.1	Закрепление отсутствует

2. Сведения о характерных точках границ объекта

Обозначение характерных точек границ	Координаты, м		Метод определения координат характерной точки	Средняя квадратическая погрешность положения характерной точки (Mt), м	Описание обозначения точки на местности (при наличии)
	X	Y			
1	2	3	4	5	6
7336	380027.05	4309176.71	Аналитический метод	0.1	Закрепление отсутствует
7337	380027.99	4309177.71	Аналитический метод	0.1	Закрепление отсутствует
7338	380011.91	4309226.96	Аналитический метод	0.1	Закрепление отсутствует
7339	379999.71	4309260.28	Аналитический метод	0.1	Закрепление отсутствует
7340	379968.42	4309342.11	Аналитический метод	0.1	Закрепление отсутствует
6147	379957.74	4309351.63	Аналитический метод	0.1	Закрепление отсутствует
6148	379894.29	4309342.36	Аналитический метод	0.1	Закрепление отсутствует
6149	379776.28	4309392.75	Аналитический метод	0.1	Закрепление отсутствует
6150	379676.87	4309425.96	Аналитический метод	0.1	Закрепление отсутствует
6151	379667.64	4309460.73	Аналитический метод	0.1	Закрепление отсутствует
6152	379638.25	4309573.00	Аналитический метод	0.1	Закрепление отсутствует
6153	379617.04	4309560.36	Аналитический метод	0.1	Закрепление отсутствует
6154	379535.96	4309571.76	Аналитический метод	0.1	Закрепление отсутствует
6155	379521.14	4309749.82	Аналитический метод	0.1	Закрепление отсутствует
6156	379533.66	4309788.75	Аналитический метод	0.1	Закрепление отсутствует
6157	379488.38	4309824.92	Аналитический метод	0.1	Закрепление отсутствует
7341	379467.27	4309933.93	Аналитический метод	0.1	Закрепление отсутствует
7342	379411.05	4309933.93	Аналитический метод	0.1	Закрепление отсутствует
7343	379408.78	4309934.13	Аналитический метод	0.1	Закрепление отсутствует
7344	379397.63	4309827.11	Аналитический метод	0.1	Закрепление отсутствует
7345	379387.05	4309686.18	Аналитический метод	0.1	Закрепление отсутствует
202	379387.92	4309685.81	Аналитический метод	0.1	Закрепление отсутствует
201	379389.62	4309685.16	Аналитический метод	0.1	Закрепление отсутствует
200	379421.18	4309689.19	Аналитический метод	0.1	Закрепление отсутствует
199	379500.14	4309700.39	Аналитический метод	0.1	Закрепление отсутствует



2. Сведения о характерных точках границ объекта

Обозначение характерных точек границ	Координаты, м		Метод определения координат характерной точки	Средняя квадратическая погрешность положения характерной точки (Mt), м	Описание обозначения точки на местности (при наличии)
	X	Y			
1	2	3	4	5	6
198	379504.08	4309699.78	Аналитический метод	0.1	Закрепление отсутствует
197	379507.71	4309692.33	Аналитический метод	0.1	Закрепление отсутствует
7346	379512.95	4309684.27	Аналитический метод	0.1	Закрепление отсутствует
7347	379517.22	4309664.18	Аналитический метод	0.1	Закрепление отсутствует
7308	379530.90	4309563.52	Аналитический метод	0.1	Закрепление отсутствует
205	379335.52	4309677.20	Аналитический метод	0.1	Закрепление отсутствует
204	379376.64	4309684.98	Аналитический метод	0.1	Закрепление отсутствует
203	379380.11	4309686.31	Аналитический метод	0.1	Закрепление отсутствует
7348	379383.03	4309686.49	Аналитический метод	0.1	Закрепление отсутствует
7349	379393.55	4309826.29	Аналитический метод	0.1	Закрепление отсутствует
7350	379392.51	4309826.79	Аналитический метод	0.1	Закрепление отсутствует
7351	379290.77	4309820.45	Аналитический метод	0.1	Закрепление отсутствует
142	379289.13	4309818.08	Аналитический метод	0.1	Закрепление отсутствует
141	379277.94	4309699.98	Аналитический метод	0.1	Закрепление отсутствует
140	379276.05	4309670.62	Аналитический метод	0.1	Закрепление отсутствует
206	379277.12	4309669.46	Аналитический метод	0.1	Закрепление отсутствует
205	379335.52	4309677.20	Аналитический метод	0.1	Закрепление отсутствует
7352	379194.52	4309072.90	Аналитический метод	0.1	Закрепление отсутствует
7353	379289.35	4309064.14	Аналитический метод	0.1	Закрепление отсутствует
7354	379290.83	4309067.00	Аналитический метод	0.1	Закрепление отсутствует
7355	379291.64	4309087.58	Аналитический метод	0.1	Закрепление отсутствует
7356	379295.66	4309123.35	Аналитический метод	0.1	Закрепление отсутствует
7357	379304.96	4309158.44	Аналитический метод	0.1	Закрепление отсутствует
7358	379316.33	4309209.96	Аналитический метод	0.1	Закрепление отсутствует
7359	379330.99	4309259.26	Аналитический метод	0.1	Закрепление отсутствует



2. Сведения о характерных точках границ объекта

Обозначение характерных точек границ	Координаты, м		Метод определения координат характерной точки	Средняя квадратическая погрешность положения характерной точки (Mt), м	Описание обозначения точки на местности (при наличии)
	X	Y			
1	2	3	4	5	6
7360	379342.40	4309284.30	Аналитический метод	0.1	Закрепление отсутствует
7361	379339.05	4309286.86	Аналитический метод	0.1	Закрепление отсутствует
7362	379233.51	4309303.76	Аналитический метод	0.1	Закрепление отсутствует
7363	379229.48	4309303.36	Аналитический метод	0.1	Закрепление отсутствует
124	379225.37	4309299.57	Аналитический метод	0.1	Закрепление отсутствует
123	379220.48	4309265.64	Аналитический метод	0.1	Закрепление отсутствует
122	379209.67	4309175.46	Аналитический метод	0.1	Закрепление отсутствует
121	379198.52	4309117.46	Аналитический метод	0.1	Закрепление отсутствует
120	379188.48	4309077.30	Аналитический метод	0.1	Закрепление отсутствует
119	379189.80	4309073.97	Аналитический метод	0.1	Закрепление отсутствует
7352	379194.52	4309072.90	Аналитический метод	0.1	Закрепление отсутствует
7364	379643.81	4309204.62	Аналитический метод	0.1	Закрепление отсутствует
7365	379643.72	4309209.56	Аналитический метод	0.1	Закрепление отсутствует
7366	379631.25	4309215.78	Аналитический метод	0.1	Закрепление отсутствует
7367	379621.06	4309219.57	Аналитический метод	0.1	Закрепление отсутствует
7368	379548.62	4309240.96	Аналитический метод	0.1	Закрепление отсутствует
7369	379487.04	4309252.03	Аналитический метод	0.1	Закрепление отсутствует
7370	379425.66	4309268.81	Аналитический метод	0.1	Закрепление отсутствует
7371	379354.15	4309284.29	Аналитический метод	0.1	Закрепление отсутствует
7372	379350.12	4309281.96	Аналитический метод	0.1	Закрепление отсутствует
7373	379336.79	4309257.48	Аналитический метод	0.1	Закрепление отсутствует
7374	379321.52	4309209.07	Аналитический метод	0.1	Закрепление отсутствует
7375	379310.42	4309157.52	Аналитический метод	0.1	Закрепление отсутствует
7376	379301.34	4309122.49	Аналитический метод	0.1	Закрепление отсутствует
7377	379297.13	4309086.93	Аналитический метод	0.1	Закрепление отсутствует



2. Сведения о характерных точках границ объекта

Обозначение характерных точек границ	Координаты, м		Метод определения координат характерной точки	Средняя квадратическая погрешность положения характерной точки (Mt), м	Описание обозначения точки на местности (при наличии)
	X	Y			
1	2	3	4	5	6
7378	379297.48	4309066.67	Аналитический метод	0.1	Закрепление отсутствует
7379	379299.47	4309063.30	Аналитический метод	0.1	Закрепление отсутствует
7380	379310.77	4309061.39	Аналитический метод	0.1	Закрепление отсутствует
7381	379384.83	4309046.01	Аналитический метод	0.1	Закрепление отсутствует
7382	379430.66	4309023.18	Аналитический метод	0.1	Закрепление отсутствует
7383	379426.71	4309014.43	Аналитический метод	0.1	Закрепление отсутствует
7384	379424.92	4309010.46	Аналитический метод	0.1	Закрепление отсутствует
7385	379442.11	4309003.73	Аналитический метод	0.1	Закрепление отсутствует
7386	379441.22	4309000.43	Аналитический метод	0.1	Закрепление отсутствует
7387	379483.62	4308982.87	Аналитический метод	0.1	Закрепление отсутствует
7388	379489.10	4308987.16	Аналитический метод	0.1	Закрепление отсутствует
7389	379498.30	4308994.29	Аналитический метод	0.1	Закрепление отсутствует
7390	379500.74	4308993.41	Аналитический метод	0.1	Закрепление отсутствует
7391	379509.56	4309000.00	Аналитический метод	0.1	Закрепление отсутствует
7392	379517.71	4309012.81	Аналитический метод	0.1	Закрепление отсутствует
7393	379533.92	4309044.55	Аналитический метод	0.1	Закрепление отсутствует
7394	379600.97	4309145.17	Аналитический метод	0.1	Закрепление отсутствует
7364	379643.81	4309204.62	Аналитический метод	0.1	Закрепление отсутствует
7395	380526.85	4309179.72	Аналитический метод	0.1	Закрепление отсутствует
7396	380532.23	4309157.00	Аналитический метод	0.1	Закрепление отсутствует
7397	380540.09	4309123.80	Аналитический метод	0.1	Закрепление отсутствует
7398	380559.12	4309120.10	Аналитический метод	0.1	Закрепление отсутствует
7399	380557.64	4309113.26	Аналитический метод	0.1	Закрепление отсутствует
7400	380573.81	4309107.91	Аналитический метод	0.1	Закрепление отсутствует
7401	380664.04	4309092.04	Аналитический метод	0.1	Закрепление отсутствует



2. Сведения о характерных точках границ объекта

Обозначение характерных точек границ	Координаты, м		Метод определения координат характерной точки	Средняя квадратическая погрешность положения характерной точки (Mt), м	Описание обозначения точки на местности (при наличии)
	X	Y			
1	2	3	4	5	6
7402	380752.78	4309079.79	Аналитический метод	0.1	Закрепление отсутствует
7403	380775.33	4309068.60	Аналитический метод	0.1	Закрепление отсутствует
7404	380796.84	4309053.96	Аналитический метод	0.1	Закрепление отсутствует
7405	380803.74	4309049.92	Аналитический метод	0.1	Закрепление отсутствует
7406	380817.73	4309043.29	Аналитический метод	0.1	Закрепление отсутствует
7407	380822.75	4309041.98	Аналитический метод	0.1	Закрепление отсутствует
7408	380823.33	4309047.65	Аналитический метод	0.1	Закрепление отсутствует
7409	380827.74	4309084.15	Аналитический метод	0.1	Закрепление отсутствует
7410	380829.72	4309096.48	Аналитический метод	0.1	Закрепление отсутствует
7411	380835.53	4309136.25	Аналитический метод	0.1	Закрепление отсутствует
7412	380790.91	4309142.53	Аналитический метод	0.1	Закрепление отсутствует
7413	380794.87	4309178.12	Аналитический метод	0.1	Закрепление отсутствует
7414	380795.60	4309183.23	Аналитический метод	0.1	Закрепление отсутствует
7415	380819.90	4309338.55	Аналитический метод	0.1	Закрепление отсутствует
7416	380819.99	4309341.27	Аналитический метод	0.1	Закрепление отсутствует
7417	380924.92	4309320.09	Аналитический метод	0.1	Закрепление отсутствует
7418	380940.98	4309383.56	Аналитический метод	0.1	Закрепление отсутствует
7419	380984.78	4309505.36	Аналитический метод	0.1	Закрепление отсутствует
7420	381010.93	4309572.10	Аналитический метод	0.1	Закрепление отсутствует
7421	381039.74	4309636.37	Аналитический метод	0.1	Закрепление отсутствует
7422	381047.77	4309660.55	Аналитический метод	0.1	Закрепление отсутствует
7423	381045.60	4309665.09	Аналитический метод	0.1	Закрепление отсутствует
7424	381041.79	4309666.80	Аналитический метод	0.1	Закрепление отсутствует
6120	381036.64	4309666.13	Аналитический метод	0.1	Закрепление отсутствует
6121	380949.12	4309640.44	Аналитический метод	0.1	Закрепление отсутствует



2. Сведения о характерных точках границ объекта

Обозначение характерных точек границ	Координаты, м		Метод определения координат характерной точки	Средняя квадратическая погрешность положения характерной точки (Mt), м	Описание обозначения точки на местности (при наличии)
	X	Y			
1	2	3	4	5	6
6122	380880.18	4309623.13	Аналитический метод	0.1	Закрепление отсутствует
6123	380824.06	4309607.60	Аналитический метод	0.1	Закрепление отсутствует
6124	380768.76	4309592.32	Аналитический метод	0.1	Закрепление отсутствует
7425	380767.80	4309592.05	Аналитический метод	0.1	Закрепление отсутствует
6127	380644.22	4309556.56	Аналитический метод	0.1	Закрепление отсутствует
6128	380591.90	4309538.82	Аналитический метод	0.1	Закрепление отсутствует
6129	380581.87	4309535.26	Аналитический метод	0.1	Закрепление отсутствует
6130	380575.41	4309533.38	Аналитический метод	0.1	Закрепление отсутствует
6131	380517.93	4309521.17	Аналитический метод	0.1	Закрепление отсутствует
7426	380510.18	4309519.87	Аналитический метод	0.1	Закрепление отсутствует
7427	380510.54	4309516.41	Аналитический метод	0.1	Закрепление отсутствует
7428	380580.69	4309218.99	Аналитический метод	0.1	Закрепление отсутствует
7429	380575.42	4309194.73	Аналитический метод	0.1	Закрепление отсутствует
7395	380526.85	4309179.72	Аналитический метод	0.1	Закрепление отсутствует
7430	381047.34	4309044.35	Аналитический метод	0.1	Закрепление отсутствует
7431	381049.18	4309047.69	Аналитический метод	0.1	Закрепление отсутствует
7432	381056.93	4309066.03	Аналитический метод	0.1	Закрепление отсутствует
7433	381063.37	4309076.91	Аналитический метод	0.1	Закрепление отсутствует
7434	381072.43	4309093.68	Аналитический метод	0.1	Закрепление отсутствует
7435	381076.86	4309102.16	Аналитический метод	0.1	Закрепление отсутствует
7436	381079.16	4309108.79	Аналитический метод	0.1	Закрепление отсутствует
7437	381080.24	4309114.30	Аналитический метод	0.1	Закрепление отсутствует
7438	381085.04	4309129.27	Аналитический метод	0.1	Закрепление отсутствует
7439	381086.78	4309143.36	Аналитический метод	0.1	Закрепление отсутствует
7440	381088.42	4309160.39	Аналитический метод	0.1	Закрепление отсутствует



2. Сведения о характерных точках границ объекта

Обозначение характерных точек границ	Координаты, м		Метод определения координат характерной точки	Средняя квадратическая погрешность положения характерной точки (Mt), м	Описание обозначения точки на местности (при наличии)
	X	Y			
1	2	3	4	5	6
7441	381088.14	4309172.45	Аналитический метод	0.1	Закрепление отсутствует
7442	381086.79	4309195.35	Аналитический метод	0.1	Закрепление отсутствует
7443	381084.19	4309205.20	Аналитический метод	0.1	Закрепление отсутствует
7444	381082.92	4309211.89	Аналитический метод	0.1	Закрепление отсутствует
7445	381081.85	4309217.16	Аналитический метод	0.1	Закрепление отсутствует
7446	381077.62	4309241.68	Аналитический метод	0.1	Закрепление отсутствует
7447	381077.51	4309245.28	Аналитический метод	0.1	Закрепление отсутствует
7448	381078.29	4309263.68	Аналитический метод	0.1	Закрепление отсутствует
7449	381079.80	4309274.02	Аналитический метод	0.1	Закрепление отсутствует
7450	381079.96	4309274.68	Аналитический метод	0.1	Закрепление отсутствует
7451	381080.29	4309276.52	Аналитический метод	0.1	Закрепление отсутствует
7452	381081.73	4309282.91	Аналитический метод	0.1	Закрепление отсутствует
7453	381082.31	4309285.36	Аналитический метод	0.1	Закрепление отсутствует
7454	381083.45	4309290.67	Аналитический метод	0.1	Закрепление отсутствует
7455	381086.80	4309303.19	Аналитический метод	0.1	Закрепление отсутствует
7456	381087.49	4309305.28	Аналитический метод	0.1	Закрепление отсутствует
7457	381088.05	4309306.60	Аналитический метод	0.1	Закрепление отсутствует
7458	381090.29	4309314.60	Аналитический метод	0.1	Закрепление отсутствует
7459	381092.73	4309321.92	Аналитический метод	0.1	Закрепление отсутствует
7460	381093.33	4309324.35	Аналитический метод	0.1	Закрепление отсутствует
7461	381094.67	4309328.02	Аналитический метод	0.1	Закрепление отсутствует
7462	381095.19	4309329.45	Аналитический метод	0.1	Закрепление отсутствует
7463	381096.95	4309334.35	Аналитический метод	0.1	Закрепление отсутствует
7464	381098.67	4309342.73	Аналитический метод	0.1	Закрепление отсутствует
7465	381099.46	4309345.18	Аналитический метод	0.1	Закрепление отсутствует



2. Сведения о характерных точках границ объекта

Обозначение характерных точек границ	Координаты, м		Метод определения координат характерной точки	Средняя квадратическая погрешность положения характерной точки (Mt), м	Описание обозначения точки на местности (при наличии)
	X	Y			
1	2	3	4	5	6
7466	381103.19	4309360.80	Аналитический метод	0.1	Закрепление отсутствует
7467	381105.01	4309369.63	Аналитический метод	0.1	Закрепление отсутствует
7468	381105.64	4309374.35	Аналитический метод	0.1	Закрепление отсутствует
7469	381107.62	4309389.00	Аналитический метод	0.1	Закрепление отсутствует
7470	381108.79	4309395.85	Аналитический метод	0.1	Закрепление отсутствует
7471	381109.99	4309404.35	Аналитический метод	0.1	Закрепление отсутствует
7472	381110.29	4309406.11	Аналитический метод	0.1	Закрепление отсутствует
7473	381111.71	4309412.93	Аналитический метод	0.1	Закрепление отсутствует
7474	381111.96	4309414.35	Аналитический метод	0.1	Закрепление отсутствует
7475	381112.45	4309416.50	Аналитический метод	0.1	Закрепление отсутствует
7476	381115.51	4309429.13	Аналитический метод	0.1	Закрепление отсутствует
7477	381119.53	4309443.59	Аналитический метод	0.1	Закрепление отсутствует
7478	381119.74	4309444.35	Аналитический метод	0.1	Закрепление отсутствует
7479	381119.95	4309445.04	Аналитический метод	0.1	Закрепление отсутствует
7480	381125.20	4309456.90	Аналитический метод	0.1	Закрепление отсутствует
7481	381126.73	4309461.47	Аналитический метод	0.1	Закрепление отсутствует
7482	381130.29	4309470.09	Аналитический метод	0.1	Закрепление отсутствует
7483	381131.42	4309472.09	Аналитический метод	0.1	Закрепление отсутствует
7484	381132.40	4309474.35	Аналитический метод	0.1	Закрепление отсутствует
7485	381140.29	4309488.24	Аналитический метод	0.1	Закрепление отсутствует
7486	381142.64	4309492.00	Аналитический метод	0.1	Закрепление отсутствует
7487	381146.37	4309497.39	Аналитический метод	0.1	Закрепление отсутствует
7488	381151.58	4309504.35	Аналитический метод	0.1	Закрепление отсутствует
7489	381160.29	4309516.73	Аналитический метод	0.1	Закрепление отсутствует
7490	381166.85	4309524.35	Аналитический метод	0.1	Закрепление отсутствует



2. Сведения о характерных точках границ объекта

Обозначение характерных точек границ	Координаты, м		Метод определения координат характерной точки	Средняя квадратическая погрешность положения характерной точки (Mt), м	Описание обозначения точки на местности (при наличии)
	X	Y			
1	2	3	4	5	6
7491	381169.11	4309526.72	Аналитический метод	0.1	Закрепление отсутствует
7492	381170.29	4309528.24	Аналитический метод	0.1	Закрепление отсутствует
7493	381174.16	4309532.08	Аналитический метод	0.1	Закрепление отсутствует
7494	381180.96	4309537.83	Аналитический метод	0.1	Закрепление отсутствует
7495	381188.68	4309544.35	Аналитический метод	0.1	Закрепление отсутствует
7496	381190.29	4309545.68	Аналитический метод	0.1	Закрепление отсутствует
7497	381198.84	4309550.08	Аналитический метод	0.1	Закрепление отсутствует
7498	381210.29	4309558.23	Аналитический метод	0.1	Закрепление отсутствует
7499	381212.79	4309559.35	Аналитический метод	0.1	Закрепление отсутствует
7500	381221.29	4309564.35	Аналитический метод	0.1	Закрепление отсутствует
7501	381227.27	4309567.37	Аналитический метод	0.1	Закрепление отсутствует
7502	381238.47	4309572.53	Аналитический метод	0.1	Закрепление отсутствует
7503	381240.65	4309573.27	Аналитический метод	0.1	Закрепление отсутствует
7504	381250.29	4309575.32	Аналитический метод	0.1	Закрепление отсутствует
7505	381265.96	4309579.13	Аналитический метод	0.1	Закрепление отсутствует
7506	381273.83	4309580.81	Аналитический метод	0.1	Закрепление отсутствует
7507	381283.85	4309585.02	Аналитический метод	0.1	Закрепление отсутствует
7508	381298.20	4309592.26	Аналитический метод	0.1	Закрепление отсутствует
7509	381301.00	4309593.64	Аналитический метод	0.1	Закрепление отсутствует
7510	381359.85	4309622.81	Аналитический метод	0.1	Закрепление отсутствует
7511	381362.27	4309624.35	Аналитический метод	0.1	Закрепление отсутствует
7512	381367.63	4309627.02	Аналитический метод	0.1	Закрепление отсутствует
7513	381372.29	4309630.34	Аналитический метод	0.1	Закрепление отсутствует
7514	381381.51	4309637.40	Аналитический метод	0.1	Закрепление отсутствует
7515	381380.11	4309640.39	Аналитический метод	0.1	Закрепление отсутствует



2. Сведения о характерных точках границ объекта

Обозначение характерных точек границ	Координаты, м		Метод определения координат характерной точки	Средняя квадратическая погрешность положения характерной точки (Mt), м	Описание обозначения точки на местности (при наличии)
	X	Y			
1	2	3	4	5	6
7516	381379.44	4309641.38	Аналитический метод	0.1	Закрепление отсутствует
7517	381378.11	4309642.81	Аналитический метод	0.1	Закрепление отсутствует
7518	381376.40	4309643.97	Аналитический метод	0.1	Закрепление отсутствует
7519	381375.23	4309644.20	Аналитический метод	0.1	Закрепление отсутствует
7520	381374.14	4309643.74	Аналитический метод	0.1	Закрепление отсутствует
7521	381373.50	4309642.95	Аналитический метод	0.1	Закрепление отсутствует
7522	381373.04	4309642.03	Аналитический метод	0.1	Закрепление отсутствует
7523	381372.47	4309640.46	Аналитический метод	0.1	Закрепление отсутствует
7524	381372.23	4309639.47	Аналитический метод	0.1	Закрепление отсутствует
7525	381371.79	4309637.04	Аналитический метод	0.1	Закрепление отсутствует
7526	381371.12	4309635.69	Аналитический метод	0.1	Закрепление отсутствует
7527	381370.20	4309634.71	Аналитический метод	0.1	Закрепление отсутствует
7528	381369.05	4309633.93	Аналитический метод	0.1	Закрепление отсутствует
7529	381368.03	4309633.59	Аналитический метод	0.1	Закрепление отсутствует
7530	381366.96	4309633.53	Аналитический метод	0.1	Закрепление отсутствует
7531	381365.93	4309633.79	Аналитический метод	0.1	Закрепление отсутствует
7532	381364.99	4309634.32	Аналитический метод	0.1	Закрепление отсутствует
7533	381363.92	4309635.22	Аналитический метод	0.1	Закрепление отсутствует
7534	381362.81	4309636.48	Аналитический метод	0.1	Закрепление отсутствует
7535	381362.00	4309637.57	Аналитический метод	0.1	Закрепление отсутствует
7536	381361.36	4309638.77	Аналитический метод	0.1	Закрепление отсутствует
7537	381360.51	4309641.02	Аналитический метод	0.1	Закрепление отсутствует
7538	381360.30	4309643.02	Аналитический метод	0.1	Закрепление отсутствует
7539	381360.37	4309644.13	Аналитический метод	0.1	Закрепление отсутствует
7540	381360.79	4309645.89	Аналитический метод	0.1	Закрепление отсутствует

2. Сведения о характерных точках границ объекта

Обозначение характерных точек границ	Координаты, м		Метод определения координат характерной точки	Средняя квадратическая погрешность положения характерной точки (Mt), м	Описание обозначения точки на местности (при наличии)
	X	Y			
1	2	3	4	5	6
7541	381361.18	4309646.93	Аналитический метод	0.1	Закрепление отсутствует
7542	381363.23	4309650.88	Аналитический метод	0.1	Закрепление отсутствует
7543	381363.32	4309651.05	Аналитический метод	0.1	Закрепление отсутствует
7544	381363.58	4309651.57	Аналитический метод	0.1	Закрепление отсутствует
6107	381322.50	4309662.69	Аналитический метод	0.1	Закрепление отсутствует
6108	381273.85	4309675.70	Аналитический метод	0.1	Закрепление отсутствует
6109	381243.90	4309685.10	Аналитический метод	0.1	Закрепление отсутствует
6110	381233.94	4309677.72	Аналитический метод	0.1	Закрепление отсутствует
6111	381223.27	4309665.00	Аналитический метод	0.1	Закрепление отсутствует
6112	381222.37	4309664.20	Аналитический метод	0.1	Закрепление отсутствует
6113	381218.69	4309661.73	Аналитический метод	0.1	Закрепление отсутствует
6114	381217.54	4309661.19	Аналитический метод	0.1	Закрепление отсутствует
6115	381214.29	4309660.23	Аналитический метод	0.1	Закрепление отсутствует
6116	381206.14	4309659.04	Аналитический метод	0.1	Закрепление отсутствует
6117	381205.56	4309659.00	Аналитический метод	0.1	Закрепление отсутствует
6118	381162.23	4309662.38	Аналитический метод	0.1	Закрепление отсутствует
6119	381089.43	4309673.04	Аналитический метод	0.1	Закрепление отсутствует
7545	381075.98	4309671.27	Аналитический метод	0.1	Закрепление отсутствует
7546	381066.72	4309661.66	Аналитический метод	0.1	Закрепление отсутствует
7547	381059.10	4309649.74	Аналитический метод	0.1	Закрепление отсутствует
7548	381041.98	4309615.91	Аналитический метод	0.1	Закрепление отсутствует
7549	381020.69	4309569.47	Аналитический метод	0.1	Закрепление отсутствует
7550	380997.11	4309509.76	Аналитический метод	0.1	Закрепление отсутствует
7551	380953.94	4309387.48	Аналитический метод	0.1	Закрепление отсутствует
7552	380937.81	4309335.83	Аналитический метод	0.1	Закрепление отсутствует



2. Сведения о характерных точках границ объекта

Обозначение характерных точек границ	Координаты, м		Метод определения координат характерной точки	Средняя квадратическая погрешность положения характерной точки (Mt), м	Описание обозначения точки на местности (при наличии)
	X	Y			
1	2	3	4	5	6
7553	380923.40	4309278.57	Аналитический метод	0.1	Закрепление отсутствует
7554	380919.60	4309253.58	Аналитический метод	0.1	Закрепление отсутствует
7555	380918.18	4309241.97	Аналитический метод	0.1	Закрепление отсутствует
7556	380940.70	4309241.09	Аналитический метод	0.1	Закрепление отсутствует
7557	380974.48	4309232.85	Аналитический метод	0.1	Закрепление отсутствует
7558	380992.67	4309185.85	Аналитический метод	0.1	Закрепление отсутствует
7559	380998.08	4309179.52	Аналитический метод	0.1	Закрепление отсутствует
7560	381041.68	4309128.48	Аналитический метод	0.1	Закрепление отсутствует
7561	381040.53	4309070.67	Аналитический метод	0.1	Закрепление отсутствует
7562	381040.18	4309047.85	Аналитический метод	0.1	Закрепление отсутствует
7430	381047.34	4309044.35	Аналитический метод	0.1	Закрепление отсутствует
7563	380575.40	4309215.65	Аналитический метод	0.1	Закрепление отсутствует
7564	380571.12	4309233.73	Аналитический метод	0.1	Закрепление отсутствует
7565	380566.40	4309253.65	Аналитический метод	0.1	Закрепление отсутствует
7566	380561.70	4309273.55	Аналитический метод	0.1	Закрепление отсутствует
7567	380557.00	4309293.44	Аналитический метод	0.1	Закрепление отсутствует
7568	380552.28	4309313.35	Аналитический метод	0.1	Закрепление отсутствует
7569	380547.57	4309333.25	Аналитический метод	0.1	Закрепление отсутствует
7570	380542.86	4309353.16	Аналитический метод	0.1	Закрепление отсутствует
7571	380538.15	4309373.06	Аналитический метод	0.1	Закрепление отсутствует
7572	380533.45	4309392.97	Аналитический метод	0.1	Закрепление отсутствует
7573	380528.74	4309412.88	Аналитический метод	0.1	Закрепление отсутствует
7574	380524.02	4309432.78	Аналитический метод	0.1	Закрепление отсутствует
7575	380519.30	4309452.68	Аналитический метод	0.1	Закрепление отсутствует
7576	380514.59	4309472.58	Аналитический метод	0.1	Закрепление отсутствует

2. Сведения о характерных точках границ объекта

Обозначение характерных точек границ	Координаты, м		Метод определения координат характерной точки	Средняя квадратическая погрешность положения характерной точки (Mt), м	Описание обозначения точки на местности (при наличии)
	X	Y			
1	2	3	4	5	6
467	380505.65	4309510.38	Аналитический метод	0.1	Закрепление отсутствует
466	380477.53	4309505.77	Аналитический метод	0.1	Закрепление отсутствует
465	380450.73	4309501.37	Аналитический метод	0.1	Закрепление отсутствует
7577	380460.56	4309459.80	Аналитический метод	0.1	Закрепление отсутствует
7578	380465.27	4309439.90	Аналитический метод	0.1	Закрепление отсутствует
7579	380469.98	4309419.99	Аналитический метод	0.1	Закрепление отсутствует
7580	380474.69	4309400.09	Аналитический метод	0.1	Закрепление отсутствует
7581	380479.40	4309380.18	Аналитический метод	0.1	Закрепление отсутствует
7582	380484.12	4309360.28	Аналитический метод	0.1	Закрепление отсутствует
7583	380488.83	4309340.37	Аналитический метод	0.1	Закрепление отсутствует
7584	380493.54	4309320.47	Аналитический метод	0.1	Закрепление отсутствует
7585	380498.25	4309300.56	Аналитический метод	0.1	Закрепление отсутствует
7586	380502.95	4309280.65	Аналитический метод	0.1	Закрепление отсутствует
7587	380507.66	4309260.74	Аналитический метод	0.1	Закрепление отсутствует
7588	380512.37	4309240.85	Аналитический метод	0.1	Закрепление отсутствует
7589	380517.09	4309220.95	Аналитический метод	0.1	Закрепление отсутствует
7590	380522.23	4309199.22	Аналитический метод	0.1	Закрепление отсутствует
7563	380575.40	4309215.65	Аналитический метод	0.1	Закрепление отсутствует
368	380321.22	4308842.66	Аналитический метод	0.1	Закрепление отсутствует
400	380313.91	4308801.81	Аналитический метод	0.1	Закрепление отсутствует
399	380339.80	4308799.16	Аналитический метод	0.1	Закрепление отсутствует
398	380363.85	4308796.70	Аналитический метод	0.1	Закрепление отсутствует
397	380387.89	4308794.24	Аналитический метод	0.1	Закрепление отсутствует
396	380411.93	4308791.77	Аналитический метод	0.1	Закрепление отсутствует
395	380435.98	4308789.31	Аналитический метод	0.1	Закрепление отсутствует



2. Сведения о характерных точках границ объекта

Обозначение характерных точек границ	Координаты, м		Метод определения координат характерной точки	Средняя квадратическая погрешность положения характерной точки (Mt), м	Описание обозначения точки на местности (при наличии)
	X	Y			
1	2	3	4	5	6
394	380460.02	4308786.85	Аналитический метод	0.1	Закрепление отсутствует
393	380484.06	4308784.39	Аналитический метод	0.1	Закрепление отсутствует
392	380508.10	4308781.92	Аналитический метод	0.1	Закрепление отсутствует
391	380532.15	4308779.46	Аналитический метод	0.1	Закрепление отсутствует
390	380556.19	4308777.00	Аналитический метод	0.1	Закрепление отсутствует
389	380580.23	4308774.54	Аналитический метод	0.1	Закрепление отсутствует
388	380604.28	4308772.07	Аналитический метод	0.1	Закрепление отсутствует
387	380628.32	4308769.61	Аналитический метод	0.1	Закрепление отсутствует
386	380652.36	4308767.15	Аналитический метод	0.1	Закрепление отсутствует
385	380670.96	4308765.25	Аналитический метод	0.1	Закрепление отсутствует
384	380680.32	4308776.43	Аналитический метод	0.1	Закрепление отсутствует
383	380680.07	4308805.90	Аналитический метод	0.1	Закрепление отсутствует
382	380656.58	4308808.31	Аналитический метод	0.1	Закрепление отсутствует
381	380632.53	4308810.77	Аналитический метод	0.1	Закрепление отсутствует
380	380608.49	4308813.23	Аналитический метод	0.1	Закрепление отсутствует
379	380584.45	4308815.70	Аналитический метод	0.1	Закрепление отсутствует
378	380560.41	4308818.16	Аналитический метод	0.1	Закрепление отсутствует
377	380536.36	4308820.62	Аналитический метод	0.1	Закрепление отсутствует
376	380512.32	4308823.08	Аналитический метод	0.1	Закрепление отсутствует
375	380488.28	4308825.55	Аналитический метод	0.1	Закрепление отсутствует
374	380464.23	4308828.01	Аналитический метод	0.1	Закрепление отсутствует
373	380440.19	4308830.47	Аналитический метод	0.1	Закрепление отсутствует
372	380416.15	4308832.93	Аналитический метод	0.1	Закрепление отсутствует
371	380392.11	4308835.40	Аналитический метод	0.1	Закрепление отсутствует
370	380368.06	4308837.86	Аналитический метод	0.1	Закрепление отсутствует



2. Сведения о характерных точках границ объекта

Обозначение характерных точек границ	Координаты, м		Метод определения координат характерной точки	Средняя квадратическая погрешность положения характерной точки (Mt), м	Описание обозначения точки на местности (при наличии)
	X	Y			
1	2	3	4	5	6
369	380344.02	4308840.32	Аналитический метод	0.1	Закрепление отсутствует
368	380321.22	4308842.66	Аналитический метод	0.1	Закрепление отсутствует
7591	380246.79	4309016.64	Аналитический метод	0.1	Закрепление отсутствует
7592	380246.50	4309016.70	Аналитический метод	0.1	Закрепление отсутствует
7593	380235.20	4309060.20	Аналитический метод	0.1	Закрепление отсутствует
7594	380230.79	4309079.62	Аналитический метод	0.1	Закрепление отсутствует
7595	380230.26	4309084.14	Аналитический метод	0.1	Закрепление отсутствует
7596	380178.87	4309078.40	Аналитический метод	0.1	Закрепление отсутствует
543	380045.11	4309047.21	Аналитический метод	0.1	Закрепление отсутствует
542	379976.48	4309027.57	Аналитический метод	0.1	Закрепление отсутствует
541	379979.50	4308959.08	Аналитический метод	0.1	Закрепление отсутствует
7597	379988.16	4308864.21	Аналитический метод	0.1	Закрепление отсутствует
540	379995.49	4308783.93	Аналитический метод	0.1	Закрепление отсутствует
7598	380000.93	4308723.87	Аналитический метод	0.1	Закрепление отсутствует
7599	380025.93	4308723.24	Аналитический метод	0.1	Закрепление отсутствует
7600	380045.51	4308722.59	Аналитический метод	0.1	Закрепление отсутствует
7601	380070.68	4308722.44	Аналитический метод	0.1	Закрепление отсутствует
7602	380132.31	4308719.00	Аналитический метод	0.1	Закрепление отсутствует
7603	380152.01	4308718.44	Аналитический метод	0.1	Закрепление отсутствует
529	380239.35	4308716.17	Аналитический метод	0.1	Закрепление отсутствует
527	380238.58	4308709.66	Аналитический метод	0.1	Закрепление отсутствует
7604	380663.46	4308675.42	Аналитический метод	0.1	Закрепление отсутствует
7605	380676.23	4308674.81	Аналитический метод	0.1	Закрепление отсутствует
7606	380689.03	4308677.36	Аналитический метод	0.1	Закрепление отсутствует
7607	380702.14	4308684.38	Аналитический метод	0.1	Закрепление отсутствует



2. Сведения о характерных точках границ объекта

Обозначение характерных точек границ	Координаты, м		Метод определения координат характерной точки	Средняя квадратическая погрешность положения характерной точки (Mt), м	Описание обозначения точки на местности (при наличии)
	X	Y			
1	2	3	4	5	6
7608	380709.56	4308692.52	Аналитический метод	0.1	Закрепление отсутствует
7609	380714.65	4308686.83	Аналитический метод	0.1	Закрепление отсутствует
7610	380730.42	4308671.92	Аналитический метод	0.1	Закрепление отсутствует
7611	380745.85	4308667.97	Аналитический метод	0.1	Закрепление отсутствует
7612	380752.35	4308667.69	Аналитический метод	0.1	Закрепление отсутствует
7613	380835.17	4308642.83	Аналитический метод	0.1	Закрепление отсутствует
7614	380846.67	4308668.52	Аналитический метод	0.1	Закрепление отсутствует
7615	380856.38	4308685.96	Аналитический метод	0.1	Закрепление отсутствует
7616	380864.69	4308700.13	Аналитический метод	0.1	Закрепление отсутствует
10	380891.70	4308735.08	Аналитический метод	0.1	Закрепление отсутствует
7617	380837.16	4308774.93	Аналитический метод	0.1	Закрепление отсутствует
8	380836.04	4308776.43	Аналитический метод	0.1	Закрепление отсутствует
7	380811.93	4308808.68	Аналитический метод	0.1	Закрепление отсутствует
6	380796.15	4308814.55	Аналитический метод	0.1	Закрепление отсутствует
7618	380789.57	4308816.99	Аналитический метод	0.1	Закрепление отсутствует
4	380790.24	4308831.89	Аналитический метод	0.1	Закрепление отсутствует
7619	380792.27	4308841.78	Аналитический метод	0.1	Закрепление отсутствует
7620	380792.93	4308845.04	Аналитический метод	0.1	Закрепление отсутствует
7621	380829.19	4309021.46	Аналитический метод	0.1	Закрепление отсутствует
7622	380831.67	4309031.60	Аналитический метод	0.1	Закрепление отсутствует
7623	380816.71	4309036.09	Аналитический метод	0.1	Закрепление отсутствует
7624	380796.56	4309045.84	Аналитический метод	0.1	Закрепление отсутствует
7625	380775.54	4309059.93	Аналитический метод	0.1	Закрепление отсутствует
7626	380757.44	4309068.93	Аналитический метод	0.1	Закрепление отсутствует
7627	380743.34	4309073.09	Аналитический метод	0.1	Закрепление отсутствует



2. Сведения о характерных точках границ объекта

Обозначение характерных точек границ	Координаты, м		Метод определения координат характерной точки	Средняя квадратическая погрешность положения характерной точки (Mt), м	Описание обозначения точки на местности (при наличии)
	X	Y			
1	2	3	4	5	6
7628	380608.58	4309091.21	Аналитический метод	0.1	Закрепление отсутствует
7629	380584.37	4309094.83	Аналитический метод	0.1	Закрепление отсутствует
319	380545.40	4309102.47	Аналитический метод	0.1	Закрепление отсутствует
318	380551.26	4309069.66	Аналитический метод	0.1	Закрепление отсутствует
317	380556.31	4309041.41	Аналитический метод	0.1	Закрепление отсутствует
316	380561.76	4309010.90	Аналитический метод	0.1	Закрепление отсутствует
315	380566.16	4308986.29	Аналитический метод	0.1	Закрепление отсутствует
314	380556.27	4308975.39	Аналитический метод	0.1	Закрепление отсутствует
313	380542.22	4308959.91	Аналитический метод	0.1	Закрепление отсутствует
312	380527.95	4308944.18	Аналитический метод	0.1	Закрепление отсутствует
311	380513.54	4308928.30	Аналитический метод	0.1	Закрепление отсутствует
310	380498.97	4308912.24	Аналитический метод	0.1	Закрепление отсутствует
309	380484.23	4308896.00	Аналитический метод	0.1	Закрепление отсутствует
308	380464.35	4308874.09	Аналитический метод	0.1	Закрепление отсутствует
307	380442.36	4308849.85	Аналитический метод	0.1	Закрепление отсутствует
306	380497.61	4308844.19	Аналитический метод	0.1	Закрепление отсутствует
305	380506.99	4308854.07	Аналитический метод	0.1	Закрепление отсутствует
304	380517.70	4308865.35	Аналитический метод	0.1	Закрепление отсутствует
303	380532.80	4308881.25	Аналитический метод	0.1	Закрепление отсутствует
302	380547.74	4308896.97	Аналитический метод	0.1	Закрепление отсутствует
301	380562.51	4308912.53	Аналитический метод	0.1	Закрепление отсутствует
300	380577.14	4308927.93	Аналитический метод	0.1	Закрепление отсутствует
299	380591.69	4308943.25	Аналитический метод	0.1	Закрепление отсутствует
298	380600.34	4308952.36	Аналитический метод	0.1	Закрепление отсутствует
297	380600.23	4308953.25	Аналитический метод	0.1	Закрепление отсутствует



2. Сведения о характерных точках границ объекта

Обозначение характерных точек границ	Координаты, м		Метод определения координат характерной точки	Средняя квадратическая погрешность положения характерной точки (Mt), м	Описание обозначения точки на местности (при наличии)
	X	Y			
1	2	3	4	5	6
296	380603.63	4308949.30	Аналитический метод	0.1	Закрепление отсутствует
295	380585.59	4308930.30	Аналитический метод	0.1	Закрепление отсутствует
294	380567.88	4308911.65	Аналитический метод	0.1	Закрепление отсутствует
293	380550.17	4308893.01	Аналитический метод	0.1	Закрепление отсутствует
292	380526.84	4308868.44	Аналитический метод	0.1	Закрепление отсутствует
291	380503.26	4308843.61	Аналитический метод	0.1	Закрепление отсутствует
290	380552.16	4308838.61	Аналитический метод	0.1	Закрепление отсутствует
289	380564.08	4308851.16	Аналитический метод	0.1	Закрепление отсутствует
288	380576.18	4308863.90	Аналитический метод	0.1	Закрепление отсутствует
287	380593.97	4308882.64	Аналитический метод	0.1	Закрепление отсутствует
286	380611.70	4308901.30	Аналитический метод	0.1	Закрепление отсутствует
285	380629.14	4308919.66	Аналитический метод	0.1	Закрепление отсутствует
284	380643.56	4308902.90	Аналитический метод	0.1	Закрепление отсутствует
283	380626.15	4308884.57	Аналитический метод	0.1	Закрепление отсутствует
282	380602.94	4308860.13	Аналитический метод	0.1	Закрепление отсутствует
281	380579.81	4308835.77	Аналитический метод	0.1	Закрепление отсутствует
280	380630.15	4308830.62	Аналитический метод	0.1	Закрепление отсутствует
279	380641.49	4308842.56	Аналитический метод	0.1	Закрепление отсутствует
278	380652.85	4308854.52	Аналитический метод	0.1	Закрепление отсутствует
277	380669.83	4308872.39	Аналитический метод	0.1	Закрепление отсутствует
276	380686.68	4308852.81	Аналитический метод	0.1	Закрепление отсутствует
275	380686.68	4308852.44	Аналитический метод	0.1	Закрепление отсутствует
274	380662.34	4308857.98	Аналитический метод	0.1	Закрепление отсутствует
273	380635.81	4308830.04	Аналитический метод	0.1	Закрепление отсутствует
272	380666.99	4308826.85	Аналитический метод	0.1	Закрепление отсутствует

2. Сведения о характерных точках границ объекта

Обозначение характерных точек границ	Координаты, м		Метод определения координат характерной точки	Средняя квадратическая погрешность положения характерной точки (Mt), м	Описание обозначения точки на местности (при наличии)
	X	Y			
1	2	3	4	5	6
271	380667.60	4308832.81	Аналитический метод	0.1	Закрепление отсутствует
270	380686.86	4308830.84	Аналитический метод	0.1	Закрепление отсутствует
269	380687.31	4308777.76	Аналитический метод	0.1	Закрепление отсутствует
402	380672.88	4308760.52	Аналитический метод	0.1	Закрепление отсутствует
401	380313.11	4308797.37	Аналитический метод	0.1	Закрепление отсутствует
7630	380298.11	4308797.95	Аналитический метод	0.1	Закрепление отсутствует
7631	380207.95	4308801.52	Аналитический метод	0.1	Закрепление отсутствует
7632	380208.15	4308814.99	Аналитический метод	0.1	Закрепление отсутствует
7633	380230.84	4308816.46	Аналитический метод	0.1	Закрепление отсутствует
7634	380235.39	4308811.70	Аналитический метод	0.1	Закрепление отсутствует
7635	380242.64	4308819.77	Аналитический метод	0.1	Закрепление отсутствует
7636	380251.59	4308828.31	Аналитический метод	0.1	Закрепление отсутствует
7637	380263.50	4308879.55	Аналитический метод	0.1	Закрепление отсутствует
7638	380252.80	4308916.22	Аналитический метод	0.1	Закрепление отсутствует
7639	380283.28	4308920.08	Аналитический метод	0.1	Закрепление отсутствует
7591	380246.79	4309016.64	Аналитический метод	0.1	Закрепление отсутствует
7640	380812.74	4309023.55	Аналитический метод	0.1	Закрепление отсутствует
7641	380774.90	4309028.60	Аналитический метод	0.1	Закрепление отсутствует
7642	380773.20	4309006.62	Аналитический метод	0.1	Закрепление отсутствует
7643	380772.09	4308982.59	Аналитический метод	0.1	Закрепление отсутствует
7644	380807.06	4308981.89	Аналитический метод	0.1	Закрепление отсутствует
7640	380812.74	4309023.55	Аналитический метод	0.1	Закрепление отсутствует



3. Сведения о характерных точках части (частей) границы объекта

Обозначение характерных точек части границы	Координаты, м		Метод определения координат характерной точки	Средняя квадратическая погрешность положения характерной точки (Mt), м	Описание обозначения точки на местности (при наличии)
	X	Y			
1	2	3	4	5	6
-	-	-	-	-	-



Раздел 3

Сведения о местоположении измененных (уточненных) границ объекта

1. Система координат -

2. Сведения о характерных точках границ объекта

Обозначение характерных точек границ	Существующие координаты, м		Измененные (уточненные) координаты, м		Метод определения координат характерной точки	Средняя квадратическая погрешность положения характерной точки (Mt), м	Описание обозначения точки на местности (при наличии)
	X	Y	X	Y			
1	2	3	4	5	6	7	8
-	-	-	-	-	-	-	

3. Сведения о характерных точках части (частей) границы объекта

Обозначение характерных точек части границы	Существующие координаты, м		Измененные (уточненные) координаты, м		Метод определения координат характерной точки	Средняя квадратическая погрешность положения характерной точки (Mt), м	Описание обозначения точки на местности (при наличии)
	X	Y	X	Y			
1	2	3	4	5	6	7	8
-	-	-	-	-	-	-	



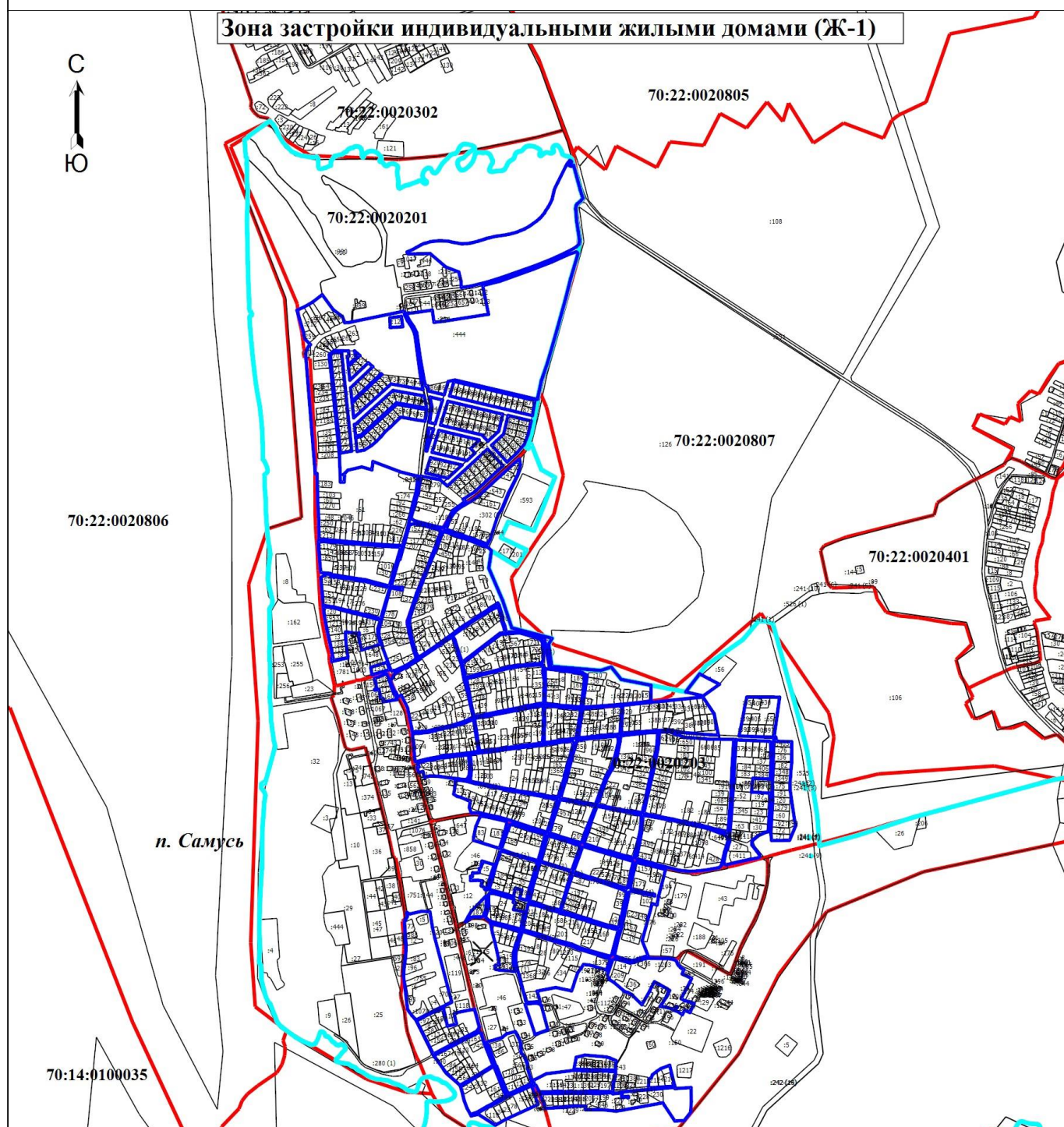
ТЕКСТОВОЕ ОПИСАНИЕ
местоположения границ населенных пунктов, территориальных зон

Прохождение границы		Описание прохождения границы
от точки	до точки	
1	2	3
-	-	-



План границ объекта

Зона застройки индивидуальными жилыми домами (Ж-1)



Масштаб 1:21500

Условные обозначения

- - Граница кадастрового квартала
- - Граница населенного пункта
- - Граница территориальной зоны
- :1141 - Кадастровый номер земельного участка
- 70:22:0020203 - Номер кадастрового квартала

Подпись _____

Дата " ____ " ____ г.

Место для оттиска печати (при наличии) лица, составившего описание местоположения границ объекта



Приложение 32
УТВЕРЖДЕНО
Решением Думы ЗАТО Северск
от _____ № _____

ГРАФИЧЕСКОЕ ОПИСАНИЕ
местоположения границ населенных пунктов, территориальных зон, особо охраняемых природных территорий,
зон с особыми условиями использования территории

Зона застройки малоэтажными многоквартирными жилыми домами (Ж-2)

(наименование объекта, местоположение границ которого описано (далее - объект))

Раздел 1

Сведения об объекте

№ п/п	Характеристики объекта	Описание характеристик
1	2	3
1.	Местоположение объекта	Томская область, район ЗАТО Северск, поселок Самусь
2.	Площадь объекта +/- величина погрешности определения площади (Р +/- Дельта Р)	155177 +/- 138 м²
3.	Иные характеристики объекта	-



Раздел 2					
Сведения о местоположении границ объекта					
1. Система координат МСК-70, зона 4					
2. Сведения о характерных точках границ объекта					
Обозначение характерных точек границ	Координаты, м		Метод определения координат характерной точки	Средняя квадратическая погрешность положения характерной точки (Mt), м	Описание обозначения точки на местности (при наличии)
	X	Y			
1	2	3	4	5	6
6158	379432.39	4308813.09	Аналитический метод	0.1	Закрепление отсутствует
6159	379436.42	4308834.33	Аналитический метод	0.1	Закрепление отсутствует
6160	379439.88	4308883.56	Аналитический метод	0.1	Закрепление отсутствует
6161	379343.93	4308902.71	Аналитический метод	0.1	Закрепление отсутствует
6162	379284.18	4308914.86	Аналитический метод	0.1	Закрепление отсутствует
6163	379256.66	4308919.58	Аналитический метод	0.1	Закрепление отсутствует
6164	379257.43	4308857.19	Аналитический метод	0.1	Закрепление отсутствует
6165	379260.33	4308844.96	Аналитический метод	0.1	Закрепление отсутствует
6166	379266.12	4308837.87	Аналитический метод	0.1	Закрепление отсутствует
6167	379429.98	4308801.50	Аналитический метод	0.1	Закрепление отсутствует
6158	379432.39	4308813.09	Аналитический метод	0.1	Закрепление отсутствует
6168	379315.74	4308919.15	Аналитический метод	0.1	Закрепление отсутствует
6169	379317.81	4308928.73	Аналитический метод	0.1	Закрепление отсутствует
6170	379319.71	4308945.65	Аналитический метод	0.1	Закрепление отсутствует
6171	379322.26	4308965.03	Аналитический метод	0.1	Закрепление отсутствует
6172	379364.57	4308957.64	Аналитический метод	0.1	Закрепление отсутствует
6173	379406.06	4308953.89	Аналитический метод	0.1	Закрепление отсутствует
6174	379406.67	4308958.03	Аналитический метод	0.1	Закрепление отсутствует
6175	379410.20	4308979.76	Аналитический метод	0.1	Закрепление отсутствует
6176	379413.93	4309002.70	Аналитический метод	0.1	Закрепление отсутствует
6177	379414.81	4309008.12	Аналитический метод	0.1	Закрепление отсутствует
6178	379417.97	4309007.23	Аналитический метод	0.1	Закрепление отсутствует



2. Сведения о характерных точках границ объекта

Обозначение характерных точек границ	Координаты, м		Метод определения координат характерной точки	Средняя квадратическая погрешность положения характерной точки (Mt), м	Описание обозначения точки на местности (при наличии)
	X	Y			
1	2	3	4	5	6
6179	379421.97	4309016.84	Аналитический метод	0.1	Закрепление отсутствует
6180	379423.01	4309019.34	Аналитический метод	0.1	Закрепление отсутствует
6181	379382.41	4309040.13	Аналитический метод	0.1	Закрепление отсутствует
6182	379298.64	4309057.66	Аналитический метод	0.1	Закрепление отсутствует
6183	379288.66	4309057.99	Аналитический метод	0.1	Закрепление отсутствует
6184	379214.94	4309060.24	Аналитический метод	0.1	Закрепление отсутствует
6185	379183.39	4309055.41	Аналитический метод	0.1	Закрепление отсутствует
6186	379192.35	4309018.70	Аналитический метод	0.1	Закрепление отсутствует
6187	379210.29	4309021.64	Аналитический метод	0.1	Закрепление отсутствует
6188	379212.13	4309011.32	Аналитический метод	0.1	Закрепление отсутствует
6189	379213.90	4309012.26	Аналитический метод	0.1	Закрепление отсутствует
6190	379247.33	4309018.15	Аналитический метод	0.1	Закрепление отсутствует
6191	379248.47	4309018.35	Аналитический метод	0.1	Закрепление отсутствует
6192	379248.57	4309019.72	Аналитический метод	0.1	Закрепление отсутствует
6193	379267.60	4309018.83	Аналитический метод	0.1	Закрепление отсутствует
6194	379263.39	4308958.69	Аналитический метод	0.1	Закрепление отсутствует
6195	379262.58	4308944.39	Аналитический метод	0.1	Закрепление отсутствует
6196	379260.80	4308928.67	Аналитический метод	0.1	Закрепление отсутствует
6197	379305.05	4308921.37	Аналитический метод	0.1	Закрепление отсутствует
6168	379315.74	4308919.15	Аналитический метод	0.1	Закрепление отсутствует
6198	380884.91	4309131.25	Аналитический метод	0.1	Закрепление отсутствует
6199	380895.27	4309130.42	Аналитический метод	0.1	Закрепление отсутствует
6200	380911.03	4309254.37	Аналитический метод	0.1	Закрепление отсутствует
6201	380917.04	4309289.38	Аналитический метод	0.1	Закрепление отсутствует
6202	380924.46	4309318.29	Аналитический метод	0.1	Закрепление отсутствует



2. Сведения о характерных точках границ объекта

Обозначение характерных точек границ	Координаты, м		Метод определения координат характерной точки	Средняя квадратическая погрешность положения характерной точки (Mt), м	Описание обозначения точки на местности (при наличии)
	X	Y			
1	2	3	4	5	6
6203	380924.92	4309320.09	Аналитический метод	0.1	Закрепление отсутствует
6204	380819.99	4309341.27	Аналитический метод	0.1	Закрепление отсутствует
6205	380819.90	4309338.55	Аналитический метод	0.1	Закрепление отсутствует
6206	380795.60	4309183.23	Аналитический метод	0.1	Закрепление отсутствует
6207	380794.87	4309178.12	Аналитический метод	0.1	Закрепление отсутствует
6208	380790.91	4309142.53	Аналитический метод	0.1	Закрепление отсутствует
6209	380835.53	4309136.25	Аналитический метод	0.1	Закрепление отсутствует
6198	380884.91	4309131.25	Аналитический метод	0.1	Закрепление отсутствует
6210	378706.48	4309205.13	Аналитический метод	0.1	Закрепление отсутствует
6211	378706.11	4309201.82	Аналитический метод	0.1	Закрепление отсутствует
6212	378777.40	4309185.20	Аналитический метод	0.1	Закрепление отсутствует
6213	378779.36	4309189.85	Аналитический метод	0.1	Закрепление отсутствует
6214	378802.61	4309216.81	Аналитический метод	0.1	Закрепление отсутствует
6215	378800.06	4309216.67	Аналитический метод	0.1	Закрепление отсутствует
6216	378797.68	4309217.41	Аналитический метод	0.1	Закрепление отсутствует
6217	378785.48	4309246.57	Аналитический метод	0.1	Закрепление отсутствует
6218	378789.94	4309255.83	Аналитический метод	0.1	Закрепление отсутствует
6219	378790.74	4309259.30	Аналитический метод	0.1	Закрепление отсутствует
6220	378794.98	4309258.76	Аналитический метод	0.1	Закрепление отсутствует
6221	378806.20	4309274.68	Аналитический метод	0.1	Закрепление отсутствует
6222	378810.97	4309291.08	Аналитический метод	0.1	Закрепление отсутствует
6223	378823.82	4309291.63	Аналитический метод	0.1	Закрепление отсутствует
6224	378823.73	4309300.03	Аналитический метод	0.1	Закрепление отсутствует
6225	378808.88	4309299.75	Аналитический метод	0.1	Закрепление отсутствует
6226	378808.94	4309292.07	Аналитический метод	0.1	Закрепление отсутствует



2. Сведения о характерных точках границ объекта

Обозначение характерных точек границ	Координаты, м		Метод определения координат характерной точки	Средняя квадратическая погрешность положения характерной точки (Mt), м	Описание обозначения точки на местности (при наличии)
	X	Y			
1	2	3	4	5	6
6227	378803.85	4309276.55	Аналитический метод	0.1	Закрепление отсутствует
6228	378793.48	4309261.86	Аналитический метод	0.1	Закрепление отсутствует
6229	378793.68	4309262.86	Аналитический метод	0.1	Закрепление отсутствует
6230	378778.14	4309265.11	Аналитический метод	0.1	Закрепление отсутствует
6231	378776.98	4309240.00	Аналитический метод	0.1	Закрепление отсутствует
6232	378764.87	4309240.93	Аналитический метод	0.1	Закрепление отсутствует
6233	378765.11	4309244.42	Аналитический метод	0.1	Закрепление отсутствует
6234	378759.21	4309244.46	Аналитический метод	0.1	Закрепление отсутствует
6235	378748.66	4309242.34	Аналитический метод	0.1	Закрепление отсутствует
6236	378747.80	4309254.52	Аналитический метод	0.1	Закрепление отсутствует
6237	378741.47	4309252.68	Аналитический метод	0.1	Закрепление отсутствует
6238	378725.92	4309252.02	Аналитический метод	0.1	Закрепление отсутствует
6239	378724.37	4309252.11	Аналитический метод	0.1	Закрепление отсутствует
6240	378716.44	4309253.15	Аналитический метод	0.1	Закрепление отсутствует
6210	378706.48	4309205.13	Аналитический метод	0.1	Закрепление отсутствует
6241	379166.92	4308925.10	Аналитический метод	0.1	Закрепление отсутствует
6242	379169.28	4308928.52	Аналитический метод	0.1	Закрепление отсутствует
6243	379172.84	4308942.57	Аналитический метод	0.1	Закрепление отсутствует
6244	379171.31	4308972.73	Аналитический метод	0.1	Закрепление отсутствует
6245	379170.95	4308992.51	Аналитический метод	0.1	Закрепление отсутствует
6246	379171.12	4309002.08	Аналитический метод	0.1	Закрепление отсутствует
6247	379145.75	4309000.51	Аналитический метод	0.1	Закрепление отсутствует
6248	379130.90	4309001.28	Аналитический метод	0.1	Закрепление отсутствует
6249	379130.39	4309034.46	Аналитический метод	0.1	Закрепление отсутствует
6250	379113.57	4309048.18	Аналитический метод	0.1	Закрепление отсутствует



2. Сведения о характерных точках границ объекта

Обозначение характерных точек границ	Координаты, м		Метод определения координат характерной точки	Средняя квадратическая погрешность положения характерной точки (Mt), м	Описание обозначения точки на местности (при наличии)
	X	Y			
1	2	3	4	5	6
6251	379076.99	4309053.29	Аналитический метод	0.1	Закрепление отсутствует
6252	379050.27	4309058.93	Аналитический метод	0.1	Закрепление отсутствует
6253	379048.56	4309059.30	Аналитический метод	0.1	Закрепление отсутствует
6254	379051.25	4309071.99	Аналитический метод	0.1	Закрепление отсутствует
6255	379051.69	4309074.06	Аналитический метод	0.1	Закрепление отсутствует
6256	379052.61	4309078.40	Аналитический метод	0.1	Закрепление отсутствует
6257	379053.06	4309080.53	Аналитический метод	0.1	Закрепление отсутствует
6258	379054.32	4309086.43	Аналитический метод	0.1	Закрепление отсутствует
6259	379055.36	4309091.32	Аналитический метод	0.1	Закрепление отсутствует
6260	379057.01	4309099.10	Аналитический метод	0.1	Закрепление отсутствует
6261	379057.96	4309102.12	Аналитический метод	0.1	Закрепление отсутствует
6262	379002.81	4309117.77	Аналитический метод	0.1	Закрепление отсутствует
6263	378997.16	4309119.49	Аналитический метод	0.1	Закрепление отсутствует
6264	378996.55	4309117.61	Аналитический метод	0.1	Закрепление отсутствует
6265	378971.66	4309020.24	Аналитический метод	0.1	Закрепление отсутствует
6266	378947.11	4309026.41	Аналитический метод	0.1	Закрепление отсутствует
6267	378946.45	4309026.57	Аналитический метод	0.1	Закрепление отсутствует
6268	378940.32	4309002.89	Аналитический метод	0.1	Закрепление отсутствует
6269	378936.75	4308987.76	Аналитический метод	0.1	Закрепление отсутствует
6270	378937.38	4308985.35	Аналитический метод	0.1	Закрепление отсутствует
6271	378947.94	4308978.09	Аналитический метод	0.1	Закрепление отсутствует
6241	379166.92	4308925.10	Аналитический метод	0.1	Закрепление отсутствует
6272	380822.75	4309041.98	Аналитический метод	0.1	Закрепление отсутствует
6273	380835.88	4309038.54	Аналитический метод	0.1	Закрепление отсутствует
6274	380873.45	4309035.14	Аналитический метод	0.1	Закрепление отсутствует



2. Сведения о характерных точках границ объекта

Обозначение характерных точек границ	Координаты, м		Метод определения координат характерной точки	Средняя квадратическая погрешность положения характерной точки (Mt), м	Описание обозначения точки на местности (при наличии)
	X	Y			
1	2	3	4	5	6
6275	380877.56	4309035.93	Аналитический метод	0.1	Закрепление отсутствует
6276	380881.10	4309038.52	Аналитический метод	0.1	Закрепление отсутствует
6277	380884.48	4309045.54	Аналитический метод	0.1	Закрепление отсутствует
6278	380889.97	4309088.80	Аналитический метод	0.1	Закрепление отсутствует
6279	380881.93	4309089.67	Аналитический метод	0.1	Закрепление отсутствует
6280	380829.72	4309096.48	Аналитический метод	0.1	Закрепление отсутствует
6281	380827.74	4309084.15	Аналитический метод	0.1	Закрепление отсутствует
6282	380823.33	4309047.65	Аналитический метод	0.1	Закрепление отсутствует
6272	380822.75	4309041.98	Аналитический метод	0.1	Закрепление отсутствует
6283	379054.57	4309114.05	Аналитический метод	0.1	Закрепление отсутствует
6284	379119.27	4309095.08	Аналитический метод	0.1	Закрепление отсутствует
6285	379122.59	4309097.34	Аналитический метод	0.1	Закрепление отсутствует
6286	379131.86	4309129.06	Аналитический метод	0.1	Закрепление отсутствует
6287	379130.93	4309159.84	Аналитический метод	0.1	Закрепление отсутствует
6288	379121.98	4309221.41	Аналитический метод	0.1	Закрепление отсутствует
6289	379119.40	4309221.12	Аналитический метод	0.1	Закрепление отсутствует
6290	379115.89	4309220.73	Аналитический метод	0.1	Закрепление отсутствует
6291	379105.66	4309219.76	Аналитический метод	0.1	Закрепление отсутствует
6292	379097.71	4309218.41	Аналитический метод	0.1	Закрепление отсутствует
6293	379091.13	4309218.42	Аналитический метод	0.1	Закрепление отсутствует
6294	379070.23	4309214.28	Аналитический метод	0.1	Закрепление отсутствует
6295	379062.11	4309226.24	Аналитический метод	0.1	Закрепление отсутствует
6296	379058.27	4309240.94	Аналитический метод	0.1	Закрепление отсутствует
6297	379047.70	4309265.49	Аналитический метод	0.1	Закрепление отсутствует
6298	379046.10	4309275.57	Аналитический метод	0.1	Закрепление отсутствует

2. Сведения о характерных точках границ объекта

Обозначение характерных точек границ	Координаты, м		Метод определения координат характерной точки	Средняя квадратическая погрешность положения характерной точки (Mt), м	Описание обозначения точки на местности (при наличии)
	X	Y			
1	2	3	4	5	6
6299	379039.29	4309273.64	Аналитический метод	0.1	Закрепление отсутствует
6300	379020.97	4309271.30	Аналитический метод	0.1	Закрепление отсутствует
6301	379002.78	4309277.84	Аналитический метод	0.1	Закрепление отсутствует
6302	379001.18	4309278.41	Аналитический метод	0.1	Закрепление отсутствует
6303	378998.67	4309254.70	Аналитический метод	0.1	Закрепление отсутствует
6304	378985.33	4309186.03	Аналитический метод	0.1	Закрепление отсутствует
6305	378986.56	4309185.70	Аналитический метод	0.1	Закрепление отсутствует
6306	379023.39	4309175.49	Аналитический метод	0.1	Закрепление отсутствует
6307	379018.57	4309152.95	Аналитический метод	0.1	Закрепление отсутствует
6308	379043.98	4309144.56	Аналитический метод	0.1	Закрепление отсутствует
6309	379061.77	4309139.53	Аналитический метод	0.1	Закрепление отсутствует
6310	379055.22	4309116.43	Аналитический метод	0.1	Закрепление отсутствует
6283	379054.57	4309114.05	Аналитический метод	0.1	Закрепление отсутствует
6311	378594.31	4309252.84	Аналитический метод	0.1	Закрепление отсутствует
6312	378611.67	4309279.27	Аналитический метод	0.1	Закрепление отсутствует
6313	378613.60	4309285.74	Аналитический метод	0.1	Закрепление отсутствует
6314	378614.25	4309298.10	Аналитический метод	0.1	Закрепление отсутствует
6315	378611.42	4309325.32	Аналитический метод	0.1	Закрепление отсутствует
6316	378608.81	4309332.51	Аналитический метод	0.1	Закрепление отсутствует
6317	378604.38	4309336.80	Аналитический метод	0.1	Закрепление отсутствует
6318	378599.87	4309348.56	Аналитический метод	0.1	Закрепление отсутствует
6319	378596.79	4309349.17	Аналитический метод	0.1	Закрепление отсутствует
6320	378563.79	4309355.76	Аналитический метод	0.1	Закрепление отсутствует
6321	378530.17	4309364.47	Аналитический метод	0.1	Закрепление отсутствует
6322	378490.89	4309373.35	Аналитический метод	0.1	Закрепление отсутствует



2. Сведения о характерных точках границ объекта

Обозначение характерных точек границ	Координаты, м		Метод определения координат характерной точки	Средняя квадратическая погрешность положения характерной точки (Mt), м	Описание обозначения точки на местности (при наличии)
	X	Y			
1	2	3	4	5	6
6323	378473.36	4309376.82	Аналитический метод	0.1	Закрепление отсутствует
6324	378447.39	4309380.05	Аналитический метод	0.1	Закрепление отсутствует
6325	378446.42	4309367.09	Аналитический метод	0.1	Закрепление отсутствует
6326	378431.56	4309366.09	Аналитический метод	0.1	Закрепление отсутствует
6327	378428.19	4309380.62	Аналитический метод	0.1	Закрепление отсутствует
6328	378424.72	4309424.05	Аналитический метод	0.1	Закрепление отсутствует
6329	378423.58	4309432.12	Аналитический метод	0.1	Закрепление отсутствует
6330	378423.82	4309438.44	Аналитический метод	0.1	Закрепление отсутствует
6331	378411.19	4309442.56	Аналитический метод	0.1	Закрепление отсутствует
6332	378411.15	4309431.59	Аналитический метод	0.1	Закрепление отсутствует
6333	378414.72	4309403.27	Аналитический метод	0.1	Закрепление отсутствует
6334	378406.50	4309355.30	Аналитический метод	0.1	Закрепление отсутствует
6335	378395.21	4309312.37	Аналитический метод	0.1	Закрепление отсутствует
6336	378363.52	4309322.06	Аналитический метод	0.1	Закрепление отсутствует
6337	378356.77	4309319.00	Аналитический метод	0.1	Закрепление отсутствует
6338	378299.21	4309334.49	Аналитический метод	0.1	Закрепление отсутствует
6339	378291.88	4309307.95	Аналитический метод	0.1	Закрепление отсутствует
6340	378290.20	4309300.38	Аналитический метод	0.1	Закрепление отсутствует
6341	378307.35	4309296.07	Аналитический метод	0.1	Закрепление отсутствует
6342	378397.14	4309272.83	Аналитический метод	0.1	Закрепление отсутствует
6343	378439.27	4309262.98	Аналитический метод	0.1	Закрепление отсутствует
6344	378447.89	4309262.31	Аналитический метод	0.1	Закрепление отсутствует
6345	378455.73	4309291.34	Аналитический метод	0.1	Закрепление отсутствует
6346	378461.18	4309292.07	Аналитический метод	0.1	Закрепление отсутствует
6347	378535.27	4309275.04	Аналитический метод	0.1	Закрепление отсутствует



2. Сведения о характерных точках границ объекта

Обозначение характерных точек границ	Координаты, м		Метод определения координат характерной точки	Средняя квадратическая погрешность положения характерной точки (Mt), м	Описание обозначения точки на местности (при наличии)
	X	Y			
1	2	3	4	5	6
6348	378555.17	4309260.78	Аналитический метод	0.1	Закрепление отсутствует
6349	378580.78	4309254.89	Аналитический метод	0.1	Закрепление отсутствует
6311	378594.31	4309252.84	Аналитический метод	0.1	Закрепление отсутствует
6350	378256.46	4309317.70	Аналитический метод	0.1	Закрепление отсутствует
6351	378254.14	4309309.41	Аналитический метод	0.1	Закрепление отсутствует
6352	378281.83	4309302.47	Аналитический метод	0.1	Закрепление отсутствует
6353	378284.02	4309310.52	Аналитический метод	0.1	Закрепление отсутствует
6354	378293.79	4309350.44	Аналитический метод	0.1	Закрепление отсутствует
6355	378295.23	4309356.85	Аналитический метод	0.1	Закрепление отсутствует
6356	378295.26	4309362.87	Аналитический метод	0.1	Закрепление отсутствует
6357	378269.02	4309369.90	Аналитический метод	0.1	Закрепление отсутствует
6350	378256.46	4309317.70	Аналитический метод	0.1	Закрепление отсутствует
6358	381000.74	4308995.76	Аналитический метод	0.1	Закрепление отсутствует
6359	381022.89	4309004.48	Аналитический метод	0.1	Закрепление отсутствует
6360	381031.16	4309013.05	Аналитический метод	0.1	Закрепление отсутствует
6361	381031.50	4309013.95	Аналитический метод	0.1	Закрепление отсутствует
6362	381035.30	4309021.87	Аналитический метод	0.1	Закрепление отсутствует
6363	381047.34	4309044.35	Аналитический метод	0.1	Закрепление отсутствует
6364	381040.18	4309047.85	Аналитический метод	0.1	Закрепление отсутствует
6365	381040.53	4309070.67	Аналитический метод	0.1	Закрепление отсутствует
6366	381041.68	4309128.48	Аналитический метод	0.1	Закрепление отсутствует
6367	380992.67	4309185.85	Аналитический метод	0.1	Закрепление отсутствует
6368	380974.48	4309232.85	Аналитический метод	0.1	Закрепление отсутствует
6369	380940.70	4309241.09	Аналитический метод	0.1	Закрепление отсутствует
6370	380918.18	4309241.97	Аналитический метод	0.1	Закрепление отсутствует



2. Сведения о характерных точках границ объекта

Обозначение характерных точек границ	Координаты, м		Метод определения координат характерной точки	Средняя квадратическая погрешность положения характерной точки (Mt), м	Описание обозначения точки на местности (при наличии)
	X	Y			
1	2	3	4	5	6
6371	380893.05	4309036.63	Аналитический метод	0.1	Закрепление отсутствует
6372	380889.13	4309024.09	Аналитический метод	0.1	Закрепление отсутствует
6373	380919.04	4309020.60	Аналитический метод	0.1	Закрепление отсутствует
6374	380918.70	4309010.67	Аналитический метод	0.1	Закрепление отсутствует
6358	381000.74	4308995.76	Аналитический метод	0.1	Закрепление отсутствует
6375	378209.56	4309385.84	Аналитический метод	0.1	Закрепление отсутствует
6376	378210.91	4309395.25	Аналитический метод	0.1	Закрепление отсутствует
6377	378218.60	4309393.72	Аналитический метод	0.1	Закрепление отсутствует
6378	378220.48	4309400.52	Аналитический метод	0.1	Закрепление отсутствует
6379	378195.74	4309406.81	Аналитический метод	0.1	Закрепление отсутствует
6380	378182.77	4309391.30	Аналитический метод	0.1	Закрепление отсутствует
6375	378209.56	4309385.84	Аналитический метод	0.1	Закрепление отсутствует
6381	379149.50	4309089.79	Аналитический метод	0.1	Закрепление отсутствует
6382	379152.95	4309102.02	Аналитический метод	0.1	Закрепление отсутствует
6383	379134.75	4309107.55	Аналитический метод	0.1	Закрепление отсутствует
6384	379132.17	4309108.32	Аналитический метод	0.1	Закрепление отсутствует
6385	379129.19	4309095.24	Аналитический метод	0.1	Закрепление отсутствует
6386	379130.52	4309092.14	Аналитический метод	0.1	Закрепление отсутствует
6387	379148.46	4309086.70	Аналитический метод	0.1	Закрепление отсутствует
6381	379149.50	4309089.79	Аналитический метод	0.1	Закрепление отсутствует

3. Сведения о характерных точках части (частей) границы объекта

Обозначение характерных точек части границы	Координаты, м		Метод определения координат характерной точки	Средняя квадратическая погрешность положения характерной точки (Mt), м	Описание обозначения точки на местности (при наличии)
	X	Y			
1	2	3	4	5	6
-	-	-	-	-	-



Раздел 3

Сведения о местоположении измененных (уточненных) границ объекта

1. Система координат -

2. Сведения о характерных точках границ объекта

Обозначение характерных точек границ	Существующие координаты, м		Измененные (уточненные) координаты, м		Метод определения координат характерной точки	Средняя квадратическая погрешность положения характерной точки (Mt), м	Описание обозначения точки на местности (при наличии)
	X	Y	X	Y			
1	2	3	4	5	6	7	8
-	-	-	-	-	-	-	

3. Сведения о характерных точках части (частей) границы объекта

Обозначение характерных точек части границы	Существующие координаты, м		Измененные (уточненные) координаты, м		Метод определения координат характерной точки	Средняя квадратическая погрешность положения характерной точки (Mt), м	Описание обозначения точки на местности (при наличии)
	X	Y	X	Y			
1	2	3	4	5	6	7	8
-	-	-	-	-	-	-	



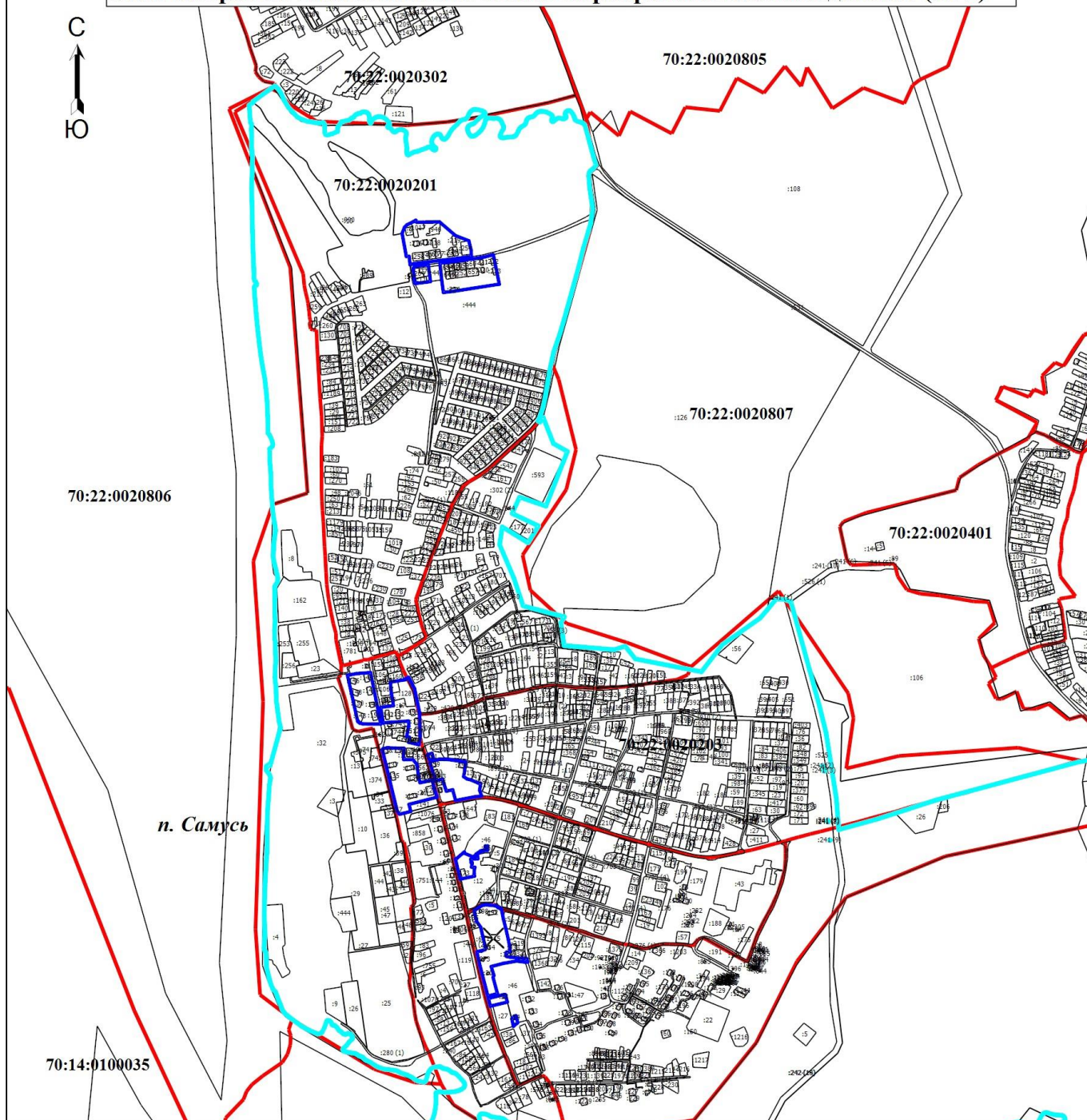
ТЕКСТОВОЕ ОПИСАНИЕ
местоположения границ населенных пунктов, территориальных зон

Прохождение границы		Описание прохождения границы
от точки	до точки	
1	2	3
-	-	-



План границ объекта

Зона застройки малоэтажными многоквартирными жилыми домами (Ж-2)



Масштаб 1:21500

Условные обозначения

- - Граница кадастрового квартала
- - Граница населенного пункта
- - Граница территориальной зоны
- :1141** - Кадастровый номер земельного участка
- 70:22:0020203** - Номер кадастрового квартала

Подпись _____

Дата " _____ " _____ г.

Место для оттиска печати (при наличии) лица, составившего описание местоположения границ объекта



Приложение 33
УТВЕРЖДЕНО
Решением Думы ЗАТО Северск
от _____ № _____

ГРАФИЧЕСКОЕ ОПИСАНИЕ

местоположения границ населенных пунктов, территориальных зон, особо охраняемых природных территорий,
зон с особыми условиями использования территории

Зона застройки средне- и многоэтажными многоквартирными жилыми домами (Ж-3)

(наименование объекта, местоположение границ которого описано (далее - объект))

Раздел 1

Сведения об объекте

№ п/п	Характеристики объекта	Описание характеристик
1	2	3
1.	Местоположение объекта	Томская область, район ЗАТО Северск, поселок Самусь
2.	Площадь объекта +/- величина погрешности определения площади (Р +/- Дельта Р)	300951 +/- 192 м²
3.	Иные характеристики объекта	-

Раздел 2					
Сведения о местоположении границ объекта					
1. Система координат МСК-70, зона 4					
2. Сведения о характерных точках границ объекта					
Обозначение характерных точек границ	Координаты, м		Метод определения координат характерной точки	Средняя квадратическая погрешность положения характерной точки (Mt), м	Описание обозначения точки на местности (при наличии)
	X	Y			
1	2	3	4	5	6
6158	378765.76	4309024.48	Аналитический метод	0.1	Закрепление отсутствует
6159	378769.09	4309060.86	Аналитический метод	0.1	Закрепление отсутствует
6160	378751.75	4309065.98	Аналитический метод	0.1	Закрепление отсутствует
6161	378753.82	4309080.12	Аналитический метод	0.1	Закрепление отсутствует
6162	378790.58	4309070.63	Аналитический метод	0.1	Закрепление отсутствует
6163	378791.67	4309079.27	Аналитический метод	0.1	Закрепление отсутствует
6164	378796.58	4309101.06	Аналитический метод	0.1	Закрепление отсутствует
6165	378801.85	4309116.09	Аналитический метод	0.1	Закрепление отсутствует
6166	378856.76	4309102.35	Аналитический метод	0.1	Закрепление отсутствует
6167	378901.79	4309089.30	Аналитический метод	0.1	Закрепление отсутствует
6168	378890.18	4309046.89	Аналитический метод	0.1	Закрепление отсутствует
6169	378888.90	4309046.01	Аналитический метод	0.1	Закрепление отсутствует
6170	378884.46	4309013.65	Аналитический метод	0.1	Закрепление отсутствует
6171	378901.59	4309010.38	Аналитический метод	0.1	Закрепление отсутствует
6172	378906.96	4309012.71	Аналитический метод	0.1	Закрепление отсутствует
6173	378914.57	4309020.05	Аналитический метод	0.1	Закрепление отсутствует
6174	378934.68	4309026.68	Аналитический метод	0.1	Закрепление отсутствует
6175	378937.28	4309029.16	Аналитический метод	0.1	Закрепление отсутствует
6176	378963.09	4309126.43	Аналитический метод	0.1	Закрепление отсутствует
6177	378959.15	4309130.31	Аналитический метод	0.1	Закрепление отсутствует
6178	378661.83	4309201.26	Аналитический метод	0.1	Закрепление отсутствует
6179	378649.74	4309204.78	Аналитический метод	0.1	Закрепление отсутствует



2. Сведения о характерных точках границ объекта

Обозначение характерных точек границ	Координаты, м		Метод определения координат характерной точки	Средняя квадратическая погрешность положения характерной точки (Mt), м	Описание обозначения точки на местности (при наличии)
	X	Y			
1	2	3	4	5	6
6180	378593.65	4309218.29	Аналитический метод	0.1	Закрепление отсутствует
6181	378512.90	4309236.94	Аналитический метод	0.1	Закрепление отсутствует
6182	378499.72	4309239.27	Аналитический метод	0.1	Закрепление отсутствует
6183	378446.07	4309251.06	Аналитический метод	0.1	Закрепление отсутствует
6184	378346.25	4309274.65	Аналитический метод	0.1	Закрепление отсутствует
6185	378285.56	4309290.49	Аналитический метод	0.1	Закрепление отсутствует
6186	378284.18	4309283.16	Аналитический метод	0.1	Закрепление отсутствует
6187	378283.24	4309274.60	Аналитический метод	0.1	Закрепление отсутствует
6188	378273.59	4309226.96	Аналитический метод	0.1	Закрепление отсутствует
6189	378269.89	4309222.91	Аналитический метод	0.1	Закрепление отсутствует
6190	378268.52	4309216.02	Аналитический метод	0.1	Закрепление отсутствует
6191	378232.28	4309224.61	Аналитический метод	0.1	Закрепление отсутствует
6192	378228.81	4309213.84	Аналитический метод	0.1	Закрепление отсутствует
6193	378223.91	4309191.48	Аналитический метод	0.1	Закрепление отсутствует
6194	378289.12	4309177.00	Аналитический метод	0.1	Закрепление отсутствует
6195	378291.37	4309176.27	Аналитический метод	0.1	Закрепление отсутствует
6196	378302.36	4309200.33	Аналитический метод	0.1	Закрепление отсутствует
6197	378311.00	4309207.21	Аналитический метод	0.1	Закрепление отсутствует
6198	378316.88	4309205.73	Аналитический метод	0.1	Закрепление отсутствует
6199	378543.91	4309145.96	Аналитический метод	0.1	Закрепление отсутствует
6200	378583.07	4309137.07	Аналитический метод	0.1	Закрепление отсутствует
6201	378640.96	4309127.63	Аналитический метод	0.1	Закрепление отсутствует
6202	378642.97	4309098.06	Аналитический метод	0.1	Закрепление отсутствует
6203	378633.44	4309055.91	Аналитический метод	0.1	Закрепление отсутствует
6204	378634.16	4309050.59	Аналитический метод	0.1	Закрепление отсутствует

2. Сведения о характерных точках границ объекта

Обозначение характерных точек границ	Координаты, м		Метод определения координат характерной точки	Средняя квадратическая погрешность положения характерной точки (Mt), м	Описание обозначения точки на местности (при наличии)
	X	Y			
1	2	3	4	5	6
6205	378638.67	4309043.97	Аналитический метод	0.1	Закрепление отсутствует
6206	378641.89	4309043.59	Аналитический метод	0.1	Закрепление отсутствует
6207	378643.45	4309043.33	Аналитический метод	0.1	Закрепление отсутствует
6158	378765.76	4309024.48	Аналитический метод	0.1	Закрепление отсутствует
6208	378293.90	4309411.33	Аналитический метод	0.1	Закрепление отсутствует
6209	378308.80	4309464.44	Аналитический метод	0.1	Закрепление отсутствует
6210	378309.55	4309466.22	Аналитический метод	0.1	Закрепление отсутствует
6211	378301.94	4309475.11	Аналитический метод	0.1	Закрепление отсутствует
6212	378196.29	4309509.81	Аналитический метод	0.1	Закрепление отсутствует
6213	378193.59	4309510.70	Аналитический метод	0.1	Закрепление отсутствует
6214	378181.19	4309498.70	Аналитический метод	0.1	Закрепление отсутствует
6215	378170.30	4309465.71	Аналитический метод	0.1	Закрепление отсутствует
6216	378172.37	4309459.95	Аналитический метод	0.1	Закрепление отсутствует
6217	378189.26	4309453.06	Аналитический метод	0.1	Закрепление отсутствует
6218	378205.38	4309443.45	Аналитический метод	0.1	Закрепление отсутствует
6219	378203.52	4309438.80	Аналитический метод	0.1	Закрепление отсутствует
6220	378204.13	4309438.31	Аналитический метод	0.1	Закрепление отсутствует
6208	378293.90	4309411.33	Аналитический метод	0.1	Закрепление отсутствует
6221	378296.62	4309534.60	Аналитический метод	0.1	Закрепление отсутствует
6222	378300.29	4309556.64	Аналитический метод	0.1	Закрепление отсутствует
6223	378300.69	4309566.14	Аналитический метод	0.1	Закрепление отсутствует
6224	378298.35	4309570.60	Аналитический метод	0.1	Закрепление отсутствует
6225	378246.13	4309590.31	Аналитический метод	0.1	Закрепление отсутствует
6226	378234.23	4309599.75	Аналитический метод	0.1	Закрепление отсутствует
6227	378227.98	4309600.99	Аналитический метод	0.1	Закрепление отсутствует



2. Сведения о характерных точках границ объекта

Обозначение характерных точек границ	Координаты, м		Метод определения координат характерной точки	Средняя квадратическая погрешность положения характерной точки (Mt), м	Описание обозначения точки на местности (при наличии)
	X	Y			
1	2	3	4	5	6
6228	378224.10	4309598.85	Аналитический метод	0.1	Закрепление отсутствует
6229	378210.80	4309557.51	Аналитический метод	0.1	Закрепление отсутствует
6230	378213.68	4309556.74	Аналитический метод	0.1	Закрепление отсутствует
6221	378296.62	4309534.60	Аналитический метод	0.1	Закрепление отсутствует
6231	378210.75	4310017.95	Аналитический метод	0.1	Закрепление отсутствует
6232	378220.90	4310000.00	Аналитический метод	0.1	Закрепление отсутствует
6233	378228.47	4309984.57	Аналитический метод	0.1	Закрепление отсутствует
6234	378233.58	4309970.64	Аналитический метод	0.1	Закрепление отсутствует
6235	378237.09	4309968.84	Аналитический метод	0.1	Закрепление отсутствует
6236	378247.00	4309976.59	Аналитический метод	0.1	Закрепление отсутствует
6237	378272.56	4309989.51	Аналитический метод	0.1	Закрепление отсутствует
6238	378274.82	4309993.06	Аналитический метод	0.1	Закрепление отсутствует
6239	378272.96	4310000.01	Аналитический метод	0.1	Закрепление отсутствует
6240	378275.09	4310010.68	Аналитический метод	0.1	Закрепление отсутствует
6241	378281.22	4310019.41	Аналитический метод	0.1	Закрепление отсутствует
6242	378279.47	4310024.52	Аналитический метод	0.1	Закрепление отсутствует
6243	378275.81	4310033.01	Аналитический метод	0.1	Закрепление отсутствует
6244	378275.60	4310033.50	Аналитический метод	0.1	Закрепление отсутствует
6245	378265.72	4310047.93	Аналитический метод	0.1	Закрепление отсутствует
6246	378210.84	4310020.83	Аналитический метод	0.1	Закрепление отсутствует
6231	378210.75	4310017.95	Аналитический метод	0.1	Закрепление отсутствует
6247	378361.10	4309991.53	Аналитический метод	0.1	Закрепление отсутствует
6248	378357.56	4309995.44	Аналитический метод	0.1	Закрепление отсутствует
6249	378325.64	4309982.14	Аналитический метод	0.1	Закрепление отсутствует
6250	378315.05	4309975.64	Аналитический метод	0.1	Закрепление отсутствует

2. Сведения о характерных точках границ объекта

Обозначение характерных точек границ	Координаты, м		Метод определения координат характерной точки	Средняя квадратическая погрешность положения характерной точки (Mt), м	Описание обозначения точки на местности (при наличии)
	X	Y			
1	2	3	4	5	6
6251	378293.69	4309959.24	Аналитический метод	0.1	Закрепление отсутствует
6252	378241.05	4309928.06	Аналитический метод	0.1	Закрепление отсутствует
6253	378237.20	4309923.72	Аналитический метод	0.1	Закрепление отсутствует
6254	378248.56	4309904.30	Аналитический метод	0.1	Закрепление отсутствует
6255	378254.38	4309906.05	Аналитический метод	0.1	Закрепление отсутствует
6256	378287.97	4309930.12	Аналитический метод	0.1	Закрепление отсутствует
6257	378311.16	4309940.27	Аналитический метод	0.1	Закрепление отсутствует
6258	378321.84	4309949.34	Аналитический метод	0.1	Закрепление отсутствует
6259	378336.21	4309958.86	Аналитический метод	0.1	Закрепление отсутствует
6260	378345.14	4309962.93	Аналитический метод	0.1	Закрепление отсутствует
6261	378350.38	4309962.16	Аналитический метод	0.1	Закрепление отсутствует
6262	378356.82	4309956.47	Аналитический метод	0.1	Закрепление отсутствует
6263	378375.81	4309964.58	Аналитический метод	0.1	Закрепление отсутствует
6264	378374.29	4309967.32	Аналитический метод	0.1	Закрепление отсутствует
6265	378367.23	4309980.06	Аналитический метод	0.1	Закрепление отсутствует
6247	378361.10	4309991.53	Аналитический метод	0.1	Закрепление отсутствует
6266	378241.18	4309947.98	Аналитический метод	0.1	Закрепление отсутствует
6267	378237.98	4309931.58	Аналитический метод	0.1	Закрепление отсутствует
6268	378264.48	4309945.36	Аналитический метод	0.1	Закрепление отсутствует
6269	378296.12	4309968.08	Аналитический метод	0.1	Закрепление отсутствует
6270	378293.22	4309986.05	Аналитический метод	0.1	Закрепление отсутствует
6271	378291.88	4309991.17	Аналитический метод	0.1	Закрепление отсутствует
6272	378286.92	4310011.33	Аналитический метод	0.1	Закрепление отсутствует
6273	378284.52	4310016.68	Аналитический метод	0.1	Закрепление отсутствует
6274	378279.36	4310009.32	Аналитический метод	0.1	Закрепление отсутствует



2. Сведения о характерных точках границ объекта

Обозначение характерных точек границ	Координаты, м		Метод определения координат характерной точки	Средняя квадратическая погрешность положения характерной точки (Mt), м	Описание обозначения точки на местности (при наличии)
	X	Y			
1	2	3	4	5	6
6275	378278.20	4310000.01	Аналитический метод	0.1	Закрепление отсутствует
6276	378279.43	4309988.87	Аналитический метод	0.1	Закрепление отсутствует
6277	378249.43	4309972.92	Аналитический метод	0.1	Закрепление отсутствует
6278	378240.02	4309958.86	Аналитический метод	0.1	Закрепление отсутствует
6266	378241.18	4309947.98	Аналитический метод	0.1	Закрепление отсутствует
6279	378026.11	4309504.69	Аналитический метод	0.1	Закрепление отсутствует
6280	378079.19	4309489.50	Аналитический метод	0.1	Закрепление отсутствует
6281	378091.49	4309487.10	Аналитический метод	0.1	Закрепление отсутствует
6282	378117.89	4309477.86	Аналитический метод	0.1	Закрепление отсутствует
6283	378130.34	4309471.32	Аналитический метод	0.1	Закрепление отсутствует
6284	378151.01	4309464.22	Аналитический метод	0.1	Закрепление отсутствует
6285	378156.55	4309465.39	Аналитический метод	0.1	Закрепление отсутствует
6286	378160.79	4309467.40	Аналитический метод	0.1	Закрепление отсутствует
6287	378174.59	4309500.40	Аналитический метод	0.1	Закрепление отсутствует
6288	378188.10	4309514.80	Аналитический метод	0.1	Закрепление отсутствует
6289	378195.76	4309531.78	Аналитический метод	0.1	Закрепление отсутствует
6290	378221.68	4309611.57	Аналитический метод	0.1	Закрепление отсутствует
6291	378221.77	4309616.32	Аналитический метод	0.1	Закрепление отсутствует
6292	378218.18	4309621.09	Аналитический метод	0.1	Закрепление отсутствует
6293	378183.63	4309632.43	Аналитический метод	0.1	Закрепление отсутствует
6294	378180.33	4309637.67	Аналитический метод	0.1	Закрепление отсутствует
6295	378192.94	4309680.20	Аналитический метод	0.1	Закрепление отсутствует
6296	378200.42	4309691.26	Аналитический метод	0.1	Закрепление отсутствует
6297	378210.03	4309698.63	Аналитический метод	0.1	Закрепление отсутствует
6298	378229.16	4309707.37	Аналитический метод	0.1	Закрепление отсутствует



2. Сведения о характерных точках границ объекта

Обозначение характерных точек границ	Координаты, м		Метод определения координат характерной точки	Средняя квадратическая погрешность положения характерной точки (Mt), м	Описание обозначения точки на местности (при наличии)
	X	Y			
1	2	3	4	5	6
6299	378241.86	4309711.74	Аналитический метод	0.1	Закрепление отсутствует
6300	378250.79	4309732.03	Аналитический метод	0.1	Закрепление отсутствует
6301	378267.68	4309754.16	Аналитический метод	0.1	Закрепление отсутствует
6302	378267.97	4309763.95	Аналитический метод	0.1	Закрепление отсутствует
6303	378263.23	4309775.22	Аналитический метод	0.1	Закрепление отсутствует
6304	378257.45	4309779.44	Аналитический метод	0.1	Закрепление отсутствует
6305	378243.51	4309778.62	Аналитический метод	0.1	Закрепление отсутствует
6306	378231.28	4309784.72	Аналитический метод	0.1	Закрепление отсутствует
6307	378206.16	4309814.82	Аналитический метод	0.1	Закрепление отсутствует
6308	378188.88	4309838.49	Аналитический метод	0.1	Закрепление отсутствует
6309	378179.12	4309853.01	Аналитический метод	0.1	Закрепление отсутствует
6310	378141.64	4309840.07	Аналитический метод	0.1	Закрепление отсутствует
6311	378080.93	4309804.16	Аналитический метод	0.1	Закрепление отсутствует
6312	378098.05	4309806.21	Аналитический метод	0.1	Закрепление отсутствует
6313	378101.74	4309797.57	Аналитический метод	0.1	Закрепление отсутствует
6314	378107.69	4309784.09	Аналитический метод	0.1	Закрепление отсутствует
6315	378111.52	4309771.45	Аналитический метод	0.1	Закрепление отсутствует
6316	378118.24	4309692.63	Аналитический метод	0.1	Закрепление отсутствует
6317	378110.34	4309661.02	Аналитический метод	0.1	Закрепление отсутствует
6318	378068.41	4309653.01	Аналитический метод	0.1	Закрепление отсутствует
6319	378062.61	4309651.37	Аналитический метод	0.1	Закрепление отсутствует
6320	378050.22	4309551.76	Аналитический метод	0.1	Закрепление отсутствует
6321	378028.20	4309508.77	Аналитический метод	0.1	Закрепление отсутствует
6279	378026.11	4309504.69	Аналитический метод	0.1	Закрепление отсутствует
6322	378352.57	4309644.10	Аналитический метод	0.1	Закрепление отсутствует



2. Сведения о характерных точках границ объекта

Обозначение характерных точек границ	Координаты, м		Метод определения координат характерной точки	Средняя квадратическая погрешность положения характерной точки (Mt), м	Описание обозначения точки на местности (при наличии)
	X	Y			
1	2	3	4	5	6
6323	378331.55	4309736.77	Аналитический метод	0.1	Закрепление отсутствует
6324	378320.77	4309728.13	Аналитический метод	0.1	Закрепление отсутствует
6325	378296.99	4309729.01	Аналитический метод	0.1	Закрепление отсутствует
6326	378279.62	4309734.45	Аналитический метод	0.1	Закрепление отсутствует
6327	378267.20	4309736.77	Аналитический метод	0.1	Закрепление отсутствует
6328	378259.63	4309733.38	Аналитический метод	0.1	Закрепление отсутствует
6329	378237.30	4309675.82	Аналитический метод	0.1	Закрепление отсутствует
6330	378230.31	4309642.73	Аналитический метод	0.1	Закрепление отсутствует
6331	378228.66	4309623.70	Аналитический метод	0.1	Закрепление отсутствует
6332	378231.00	4309615.45	Аналитический метод	0.1	Закрепление отсутствует
6333	378239.07	4309600.82	Аналитический метод	0.1	Закрепление отсутствует
6334	378245.71	4309597.83	Аналитический метод	0.1	Закрепление отсутствует
6335	378270.39	4309683.85	Аналитический метод	0.1	Закрепление отсутствует
6336	378273.36	4309686.15	Аналитический метод	0.1	Закрепление отсутствует
6337	378281.58	4309689.10	Аналитический метод	0.1	Закрепление отсутствует
6338	378308.11	4309673.72	Аналитический метод	0.1	Закрепление отсутствует
6339	378339.14	4309578.85	Аналитический метод	0.1	Закрепление отсутствует
6340	378336.70	4309572.50	Аналитический метод	0.1	Закрепление отсутствует
6341	378335.45	4309570.59	Аналитический метод	0.1	Закрепление отсутствует
6342	378297.24	4309581.72	Аналитический метод	0.1	Закрепление отсутствует
6343	378305.94	4309575.58	Аналитический метод	0.1	Закрепление отсутствует
6344	378307.28	4309573.10	Аналитический метод	0.1	Закрепление отсутствует
6345	378309.84	4309568.37	Аналитический метод	0.1	Закрепление отсутствует
6346	378312.97	4309557.77	Аналитический метод	0.1	Закрепление отсутствует
6347	378308.88	4309542.61	Аналитический метод	0.1	Закрепление отсутствует



2. Сведения о характерных точках границ объекта

Обозначение характерных точек границ	Координаты, м		Метод определения координат характерной точки	Средняя квадратическая погрешность положения характерной точки (Mt), м	Описание обозначения точки на местности (при наличии)
	X	Y			
1	2	3	4	5	6
6348	378309.24	4309535.92	Аналитический метод	0.1	Закрепление отсутствует
6349	378314.65	4309530.81	Аналитический метод	0.1	Закрепление отсутствует
6350	378318.45	4309527.85	Аналитический метод	0.1	Закрепление отсутствует
6351	378329.98	4309524.55	Аналитический метод	0.1	Закрепление отсутствует
6352	378351.70	4309518.29	Аналитический метод	0.1	Закрепление отсутствует
6353	378364.82	4309586.38	Аналитический метод	0.1	Закрепление отсутствует
6322	378352.57	4309644.10	Аналитический метод	0.1	Закрепление отсутствует
6354	378377.46	4309961.18	Аналитический метод	0.1	Закрепление отсутствует
6355	378359.66	4309952.70	Аналитический метод	0.1	Закрепление отсутствует
6356	378352.71	4309953.72	Аналитический метод	0.1	Закрепление отсутствует
6357	378348.05	4309959.43	Аналитический метод	0.1	Закрепление отсутствует
6358	378342.23	4309958.85	Аналитический метод	0.1	Закрепление отсутствует
6359	378322.52	4309946.52	Аналитический метод	0.1	Закрепление отсутствует
6360	378315.15	4309938.28	Аналитический метод	0.1	Закрепление отсутствует
6361	378257.30	4309901.87	Аналитический метод	0.1	Закрепление отсутствует
6362	378254.58	4309894.98	Аналитический метод	0.1	Закрепление отсутствует
6363	378271.18	4309868.87	Аналитический метод	0.1	Закрепление отсутствует
6364	378295.93	4309820.05	Аналитический метод	0.1	Закрепление отсутствует
6365	378303.90	4309819.57	Аналитический метод	0.1	Закрепление отсутствует
6366	378338.15	4309836.75	Аналитический метод	0.1	Закрепление отсутствует
6367	378349.98	4309838.11	Аналитический метод	0.1	Закрепление отсутствует
6368	378348.37	4309843.06	Аналитический метод	0.1	Закрепление отсутствует
6369	378346.41	4309850.20	Аналитический метод	0.1	Закрепление отсутствует
6370	378339.69	4309862.46	Аналитический метод	0.1	Закрепление отсутствует
6371	378302.10	4309900.42	Аналитический метод	0.1	Закрепление отсутствует



2. Сведения о характерных точках границ объекта

Обозначение характерных точек границ	Координаты, м		Метод определения координат характерной точки	Средняя квадратическая погрешность положения характерной точки (Mt), м	Описание обозначения точки на местности (при наличии)
	X	Y			
1	2	3	4	5	6
6372	378351.36	4309928.46	Аналитический метод	0.1	Закрепление отсутствует
6373	378366.98	4309935.81	Аналитический метод	0.1	Закрепление отсутствует
6374	378385.88	4309946.26	Аналитический метод	0.1	Закрепление отсутствует
6375	378379.53	4309957.73	Аналитический метод	0.1	Закрепление отсутствует
6354	378377.46	4309961.18	Аналитический метод	0.1	Закрепление отсутствует
6376	378246.26	4309892.36	Аналитический метод	0.1	Закрепление отсутствует
6377	378197.94	4309864.56	Аналитический метод	0.1	Закрепление отсутствует
6378	378192.16	4309857.16	Аналитический метод	0.1	Закрепление отсутствует
6379	378191.00	4309849.27	Аналитический метод	0.1	Закрепление отсутствует
6380	378191.89	4309844.51	Аналитический метод	0.1	Закрепление отсутствует
6381	378209.45	4309818.51	Аналитический метод	0.1	Закрепление отсутствует
6382	378230.99	4309791.81	Аналитический метод	0.1	Закрепление отсутствует
6383	378235.94	4309789.58	Аналитический метод	0.1	Закрепление отсутствует
6384	378247.49	4309788.03	Аналитический метод	0.1	Закрепление отсутствует
6385	378261.76	4309791.61	Аналитический метод	0.1	Закрепление отсутствует
6386	378265.63	4309797.42	Аналитический метод	0.1	Закрепление отсутствует
6387	378264.68	4309799.18	Аналитический метод	0.1	Закрепление отсутствует
6388	378289.67	4309813.82	Аналитический метод	0.1	Закрепление отсутствует
6376	378246.26	4309892.36	Аналитический метод	0.1	Закрепление отсутствует
6389	378349.99	4309838.10	Аналитический метод	0.1	Закрепление отсутствует
6390	378350.96	4309829.77	Аналитический метод	0.1	Закрепление отсутствует
6391	378342.52	4309831.60	Аналитический метод	0.1	Закрепление отсутствует
6392	378294.96	4309808.03	Аналитический метод	0.1	Закрепление отсутствует
6393	378276.51	4309794.63	Аналитический метод	0.1	Закрепление отсутствует
6394	378271.66	4309789.29	Аналитический метод	0.1	Закрепление отсутствует



2. Сведения о характерных точках границ объекта

Обозначение характерных точек границ	Координаты, м		Метод определения координат характерной точки	Средняя квадратическая погрешность положения характерной точки (Mt), м	Описание обозначения точки на местности (при наличии)
	X	Y			
1	2	3	4	5	6
6395	378270.99	4309783.08	Аналитический метод	0.1	Закрепление отсутствует
6396	378275.84	4309757.84	Аналитический метод	0.1	Закрепление отсутствует
6397	378278.26	4309749.68	Аналитический метод	0.1	Закрепление отсутствует
6398	378284.77	4309743.67	Аналитический метод	0.1	Закрепление отсутствует
6399	378300.44	4309736.37	Аналитический метод	0.1	Закрепление отсутствует
6400	378314.48	4309736.10	Аналитический метод	0.1	Закрепление отсутствует
6401	378330.58	4309739.88	Аналитический метод	0.1	Закрепление отсутствует
6402	378364.65	4309751.25	Аналитический метод	0.1	Закрепление отсутствует
6403	378386.49	4309764.24	Аналитический метод	0.1	Закрепление отсутствует
6404	378390.90	4309764.57	Аналитический метод	0.1	Закрепление отсутствует
6405	378389.05	4309777.71	Аналитический метод	0.1	Закрепление отсутствует
6406	378393.77	4309781.70	Аналитический метод	0.1	Закрепление отсутствует
6407	378393.07	4309782.83	Аналитический метод	0.1	Закрепление отсутствует
6408	378383.20	4309798.77	Аналитический метод	0.1	Закрепление отсутствует
6409	378354.66	4309832.27	Аналитический метод	0.1	Закрепление отсутствует
6389	378349.99	4309838.10	Аналитический метод	0.1	Закрепление отсутствует
6410	378837.13	4309170.76	Аналитический метод	0.1	Закрепление отсутствует
6411	378948.34	4309143.27	Аналитический метод	0.1	Закрепление отсутствует
6412	378962.26	4309148.46	Аналитический метод	0.1	Закрепление отсутствует
6413	378968.70	4309152.94	Аналитический метод	0.1	Закрепление отсутствует
6414	378982.28	4309219.41	Аналитический метод	0.1	Закрепление отсутствует
6415	378988.43	4309255.85	Аналитический метод	0.1	Закрепление отсутствует
6416	378988.57	4309257.02	Аналитический метод	0.1	Закрепление отсутствует
6417	378986.66	4309257.53	Аналитический метод	0.1	Закрепление отсутствует
6418	378971.27	4309260.74	Аналитический метод	0.1	Закрепление отсутствует



2. Сведения о характерных точках границ объекта

Обозначение характерных точек границ	Координаты, м		Метод определения координат характерной точки	Средняя квадратическая погрешность положения характерной точки (Mt), м	Описание обозначения точки на местности (при наличии)
	X	Y			
1	2	3	4	5	6
6419	378970.71	4309255.47	Аналитический метод	0.1	Закрепление отсутствует
6420	378927.86	4309261.40	Аналитический метод	0.1	Закрепление отсутствует
6421	378921.04	4309236.15	Аналитический метод	0.1	Закрепление отсутствует
6422	378883.69	4309204.75	Аналитический метод	0.1	Закрепление отсутствует
6423	378874.40	4309196.84	Аналитический метод	0.1	Закрепление отсутствует
6424	378864.14	4309187.31	Аналитический метод	0.1	Закрепление отсутствует
6425	378842.31	4309192.79	Аналитический метод	0.1	Закрепление отсутствует
6426	378838.61	4309178.75	Аналитический метод	0.1	Закрепление отсутствует
6410	378837.13	4309170.76	Аналитический метод	0.1	Закрепление отсутствует
6427	378670.66	4309937.94	Аналитический метод	0.1	Закрепление отсутствует
6428	378665.79	4309955.58	Аналитический метод	0.1	Закрепление отсутствует
6429	378697.66	4309961.07	Аналитический метод	0.1	Закрепление отсутствует
6430	378770.86	4309980.48	Аналитический метод	0.1	Закрепление отсутствует
6431	378790.87	4309985.26	Аналитический метод	0.1	Закрепление отсутствует
6432	378795.03	4309986.06	Аналитический метод	0.1	Закрепление отсутствует
6433	378789.61	4310006.50	Аналитический метод	0.1	Закрепление отсутствует
6434	378781.97	4310043.37	Аналитический метод	0.1	Закрепление отсутствует
6435	378777.30	4310042.62	Аналитический метод	0.1	Закрепление отсутствует
6436	378746.37	4310037.65	Аналитический метод	0.1	Закрепление отсутствует
6437	378733.44	4310081.04	Аналитический метод	0.1	Закрепление отсутствует
6438	378647.78	4310059.22	Аналитический метод	0.1	Закрепление отсутствует
6439	378631.27	4310055.51	Аналитический метод	0.1	Закрепление отсутствует
6440	378618.58	4310102.47	Аналитический метод	0.1	Закрепление отсутствует
6441	378610.72	4310144.23	Аналитический метод	0.1	Закрепление отсутствует
6442	378603.47	4310148.66	Аналитический метод	0.1	Закрепление отсутствует



2. Сведения о характерных точках границ объекта

Обозначение характерных точек границ	Координаты, м		Метод определения координат характерной точки	Средняя квадратическая погрешность положения характерной точки (Mt), м	Описание обозначения точки на местности (при наличии)
	X	Y			
1	2	3	4	5	6
6443	378597.66	4310147.66	Аналитический метод	0.1	Закрепление отсутствует
6444	378591.63	4310180.82	Аналитический метод	0.1	Закрепление отсутствует
6445	378662.24	4310194.39	Аналитический метод	0.1	Закрепление отсутствует
6446	378667.58	4310201.39	Аналитический метод	0.1	Закрепление отсутствует
6447	378661.97	4310233.50	Аналитический метод	0.1	Закрепление отсутствует
6448	378687.51	4310237.84	Аналитический метод	0.1	Закрепление отсутствует
6449	378692.10	4310244.76	Аналитический метод	0.1	Закрепление отсутствует
6450	378685.57	4310280.78	Аналитический метод	0.1	Закрепление отсутствует
6451	378744.45	4310291.84	Аналитический метод	0.1	Закрепление отсутствует
6452	378741.11	4310311.76	Аналитический метод	0.1	Закрепление отсутствует
6453	378688.70	4310302.05	Аналитический метод	0.1	Закрепление отсутствует
6454	378685.61	4310320.48	Аналитический метод	0.1	Закрепление отсутствует
6455	378723.67	4310327.48	Аналитический метод	0.1	Закрепление отсутствует
6456	378725.49	4310319.18	Аналитический метод	0.1	Закрепление отсутствует
6457	378732.78	4310320.48	Аналитический метод	0.1	Закрепление отсутствует
6458	378737.45	4310330.22	Аналитический метод	0.1	Закрепление отсутствует
6459	378734.80	4310346.90	Аналитический метод	0.1	Закрепление отсутствует
6460	378737.74	4310347.50	Аналитический метод	0.1	Закрепление отсутствует
6461	378744.22	4310310.67	Аналитический метод	0.1	Закрепление отсутствует
6462	378751.51	4310305.75	Аналитический метод	0.1	Закрепление отсутствует
6463	378770.66	4310309.42	Аналитический метод	0.1	Закрепление отсутствует
6464	378825.16	4310316.50	Аналитический метод	0.1	Закрепление отсутствует
6465	378831.89	4310342.40	Аналитический метод	0.1	Закрепление отсутствует
6466	378827.52	4310351.58	Аналитический метод	0.1	Закрепление отсутствует
6467	378823.63	4310356.28	Аналитический метод	0.1	Закрепление отсутствует



2. Сведения о характерных точках границ объекта

Обозначение характерных точек границ	Координаты, м		Метод определения координат характерной точки	Средняя квадратическая погрешность положения характерной точки (Mt), м	Описание обозначения точки на местности (при наличии)
	X	Y			
1	2	3	4	5	6
6468	378814.08	4310360.14	Аналитический метод	0.1	Закрепление отсутствует
6469	378778.77	4310359.38	Аналитический метод	0.1	Закрепление отсутствует
6470	378743.26	4310355.67	Аналитический метод	0.1	Закрепление отсутствует
6471	378698.02	4310343.06	Аналитический метод	0.1	Закрепление отсутствует
6472	378637.34	4310321.81	Аналитический метод	0.1	Закрепление отсутствует
6473	378606.74	4310308.19	Аналитический метод	0.1	Закрепление отсутствует
6474	378589.47	4310297.75	Аналитический метод	0.1	Закрепление отсутствует
6475	378574.65	4310289.65	Аналитический метод	0.1	Закрепление отсутствует
6476	378534.47	4310269.39	Аналитический метод	0.1	Закрепление отсутствует
6477	378515.94	4310260.40	Аналитический метод	0.1	Закрепление отсутствует
6478	378501.67	4310253.75	Аналитический метод	0.1	Закрепление отсутствует
6479	378487.07	4310248.82	Аналитический метод	0.1	Закрепление отсутствует
6480	378448.13	4310234.97	Аналитический метод	0.1	Закрепление отсутствует
6481	378418.82	4310223.79	Аналитический метод	0.1	Закрепление отсутствует
6482	378418.47	4310220.26	Аналитический метод	0.1	Закрепление отсутствует
6483	378432.15	4310195.38	Аналитический метод	0.1	Закрепление отсутствует
6484	378441.72	4310190.50	Аналитический метод	0.1	Закрепление отсутствует
6485	378453.17	4310177.30	Аналитический метод	0.1	Закрепление отсутствует
6486	378498.59	4310094.61	Аналитический метод	0.1	Закрепление отсутствует
6487	378503.68	4310069.14	Аналитический метод	0.1	Закрепление отсутствует
6488	378499.08	4310055.74	Аналитический метод	0.1	Закрепление отсутствует
6489	378494.06	4310047.53	Аналитический метод	0.1	Закрепление отсутствует
6490	378485.00	4310040.29	Аналитический метод	0.1	Закрепление отсутствует
6491	378478.70	4310033.20	Аналитический метод	0.1	Закрепление отсутствует
6492	378474.44	4310024.41	Аналитический метод	0.1	Закрепление отсутствует



2. Сведения о характерных точках границ объекта

Обозначение характерных точек границ	Координаты, м		Метод определения координат характерной точки	Средняя квадратическая погрешность положения характерной точки (Mt), м	Описание обозначения точки на местности (при наличии)
	X	Y			
1	2	3	4	5	6
6493	378476.53	4310000.38	Аналитический метод	0.1	Закрепление отсутствует
6494	378477.75	4309999.62	Аналитический метод	0.1	Закрепление отсутствует
6495	378478.50	4309988.97	Аналитический метод	0.1	Закрепление отсутствует
6496	378479.78	4309923.20	Аналитический метод	0.1	Закрепление отсутствует
6497	378535.45	4309901.27	Аналитический метод	0.1	Закрепление отсутствует
6427	378670.66	4309937.94	Аналитический метод	0.1	Закрепление отсутствует
6498	378567.17	4310160.04	Аналитический метод	0.1	Закрепление отсутствует
6499	378509.03	4310130.98	Аналитический метод	0.1	Закрепление отсутствует
6500	378502.84	4310099.32	Аналитический метод	0.1	Закрепление отсутствует
6501	378521.51	4310064.97	Аналитический метод	0.1	Закрепление отсутствует
6502	378602.46	4310090.45	Аналитический метод	0.1	Закрепление отсутствует
6498	378567.17	4310160.04	Аналитический метод	0.1	Закрепление отсутствует
6503	378996.55	4309117.61	Аналитический метод	0.1	Закрепление отсутствует
6504	378997.16	4309119.49	Аналитический метод	0.1	Закрепление отсутствует
6505	378996.13	4309119.81	Аналитический метод	0.1	Закрепление отсутствует
6506	378992.45	4309122.03	Аналитический метод	0.1	Закрепление отсутствует
6507	378982.72	4309124.65	Аналитический метод	0.1	Закрепление отсутствует
6508	378977.51	4309125.31	Аналитический метод	0.1	Закрепление отсутствует
6509	378971.78	4309124.40	Аналитический метод	0.1	Закрепление отсутствует
6510	378969.69	4309116.52	Аналитический метод	0.1	Закрепление отсутствует
6511	378946.45	4309026.57	Аналитический метод	0.1	Закрепление отсутствует
6512	378947.11	4309026.41	Аналитический метод	0.1	Закрепление отсутствует
6513	378971.66	4309020.24	Аналитический метод	0.1	Закрепление отсутствует
6503	378996.55	4309117.61	Аналитический метод	0.1	Закрепление отсутствует
6514	378324.02	4310043.25	Аналитический метод	0.1	Закрепление отсутствует



2. Сведения о характерных точках границ объекта

Обозначение характерных точек границ	Координаты, м		Метод определения координат характерной точки	Средняя квадратическая погрешность положения характерной точки (Mt), м	Описание обозначения точки на местности (при наличии)
	X	Y			
1	2	3	4	5	6
6515	378384.03	4310075.22	Аналитический метод	0.1	Закрепление отсутствует
6516	378398.03	4310081.45	Аналитический метод	0.1	Закрепление отсутствует
6517	378376.04	4310122.68	Аналитический метод	0.1	Закрепление отсутствует
6518	378328.76	4310105.31	Аналитический метод	0.1	Закрепление отсутствует
6519	378310.44	4310095.97	Аналитический метод	0.1	Закрепление отсутствует
6520	378311.63	4310093.66	Аналитический метод	0.1	Закрепление отсутствует
6521	378305.97	4310090.75	Аналитический метод	0.1	Закрепление отсутствует
6522	378311.49	4310079.97	Аналитический метод	0.1	Закрепление отсутствует
6523	378316.67	4310057.05	Аналитический метод	0.1	Закрепление отсутствует
6514	378324.02	4310043.25	Аналитический метод	0.1	Закрепление отсутствует
6524	378207.36	4309878.94	Аналитический метод	0.1	Закрепление отсутствует
6525	378241.79	4309900.47	Аналитический метод	0.1	Закрепление отсутствует
6526	378231.32	4309919.42	Аналитический метод	0.1	Закрепление отсутствует
6527	378233.04	4309920.42	Аналитический метод	0.1	Закрепление отсутствует
6528	378235.38	4309946.10	Аналитический метод	0.1	Закрепление отсутствует
6529	378234.39	4309954.38	Аналитический метод	0.1	Закрепление отсутствует
6530	378226.15	4309978.17	Аналитический метод	0.1	Закрепление отсутствует
6531	378216.14	4310000.01	Аналитический метод	0.1	Закрепление отсутствует
6532	378206.98	4310016.02	Аналитический метод	0.1	Закрепление отсутствует
6533	378203.05	4310016.87	Аналитический метод	0.1	Закрепление отсутствует
6534	378181.07	4310006.44	Аналитический метод	0.1	Закрепление отсутствует
6535	378171.56	4310011.08	Аналитический метод	0.1	Закрепление отсутствует
6536	378167.05	4310015.94	Аналитический метод	0.1	Закрепление отсутствует
6537	378164.91	4310021.50	Аналитический метод	0.1	Закрепление отсутствует
6538	378163.53	4310024.93	Аналитический метод	0.1	Закрепление отсутствует



2. Сведения о характерных точках границ объекта

Обозначение характерных точек границ	Координаты, м		Метод определения координат характерной точки	Средняя квадратическая погрешность положения характерной точки (Mt), м	Описание обозначения точки на местности (при наличии)
	X	Y			
1	2	3	4	5	6
6539	378160.68	4310023.69	Аналитический метод	0.1	Закрепление отсутствует
6540	378081.22	4310001.67	Аналитический метод	0.1	Закрепление отсутствует
6541	378068.84	4309969.18	Аналитический метод	0.1	Закрепление отсутствует
6542	378059.56	4309955.19	Аналитический метод	0.1	Закрепление отсутствует
6543	378046.30	4309938.55	Аналитический метод	0.1	Закрепление отсутствует
6544	378035.52	4309934.56	Аналитический метод	0.1	Закрепление отсутствует
6545	378031.50	4309927.43	Аналитический метод	0.1	Закрепление отсутствует
6546	378036.77	4309923.44	Аналитический метод	0.1	Закрепление отсутствует
6547	378044.81	4309882.16	Аналитический метод	0.1	Закрепление отсутствует
6548	378049.59	4309853.11	Аналитический метод	0.1	Закрепление отсутствует
6549	378045.90	4309826.83	Аналитический метод	0.1	Закрепление отсутствует
6550	378047.81	4309811.97	Аналитический метод	0.1	Закрепление отсутствует
6551	378048.38	4309807.71	Аналитический метод	0.1	Закрепление отсутствует
6552	378080.71	4309806.89	Аналитический метод	0.1	Закрепление отсутствует
6553	378140.81	4309842.63	Аналитический метод	0.1	Закрепление отсутствует
6554	378178.26	4309855.09	Аналитический метод	0.1	Закрепление отсутствует
6555	378204.59	4309879.33	Аналитический метод	0.1	Закрепление отсутствует
6556	378202.37	4309892.40	Аналитический метод	0.1	Закрепление отсутствует
6557	378206.16	4309884.45	Аналитический метод	0.1	Закрепление отсутствует
6524	378207.36	4309878.94	Аналитический метод	0.1	Закрепление отсутствует
6558	378436.92	4310176.33	Аналитический метод	0.1	Закрепление отсутствует
6559	378394.38	4310152.40	Аналитический метод	0.1	Закрепление отсутствует
6560	378388.29	4310149.31	Аналитический метод	0.1	Закрепление отсутствует
6561	378397.94	4310134.34	Аналитический метод	0.1	Закрепление отсутствует
6562	378429.20	4310078.27	Аналитический метод	0.1	Закрепление отсутствует



2. Сведения о характерных точках границ объекта

Обозначение характерных точек границ	Координаты, м		Метод определения координат характерной точки	Средняя квадратическая погрешность положения характерной точки (Mt), м	Описание обозначения точки на местности (при наличии)
	X	Y			
1	2	3	4	5	6
6563	378433.28	4310069.41	Аналитический метод	0.1	Закрепление отсутствует
6564	378438.79	4310055.00	Аналитический метод	0.1	Закрепление отсутствует
6565	378443.52	4310045.89	Аналитический метод	0.1	Закрепление отсутствует
6566	378449.51	4310040.12	Аналитический метод	0.1	Закрепление отсутствует
6567	378459.16	4310036.03	Аналитический метод	0.1	Закрепление отсутствует
6568	378473.45	4310041.43	Аналитический метод	0.1	Закрепление отсутствует
6569	378489.02	4310052.10	Аналитический метод	0.1	Закрепление отсутствует
6570	378498.88	4310066.77	Аналитический метод	0.1	Закрепление отсутствует
6571	378493.39	4310092.21	Аналитический метод	0.1	Закрепление отсутствует
6572	378447.19	4310175.30	Аналитический метод	0.1	Закрепление отсутствует
6573	378444.03	4310179.16	Аналитический метод	0.1	Закрепление отсутствует
6558	378436.92	4310176.33	Аналитический метод	0.1	Закрепление отсутствует

3. Сведения о характерных точках части (частей) границы объекта

Обозначение характерных точек части границы	Координаты, м		Метод определения координат характерной точки	Средняя квадратическая погрешность положения характерной точки (Mt), м	Описание обозначения точки на местности (при наличии)
	X	Y			
1	2	3	4	5	6
-	-	-	-	-	-



Раздел 3

Сведения о местоположении измененных (уточненных) границ объекта

1. Система координат -

2. Сведения о характерных точках границ объекта

Обозначение характерных точек границ	Существующие координаты, м		Измененные (уточненные) координаты, м		Метод определения координат характерной точки	Средняя квадратическая погрешность положения характерной точки (Mt), м	Описание обозначения точки на местности (при наличии)
	X	Y	X	Y			
1	2	3	4	5	6	7	8
-	-	-	-	-	-	-	

3. Сведения о характерных точках части (частей) границы объекта

Обозначение характерных точек части границы	Существующие координаты, м		Измененные (уточненные) координаты, м		Метод определения координат характерной точки	Средняя квадратическая погрешность положения характерной точки (Mt), м	Описание обозначения точки на местности (при наличии)
	X	Y	X	Y			
1	2	3	4	5	6	7	8
-	-	-	-	-	-	-	



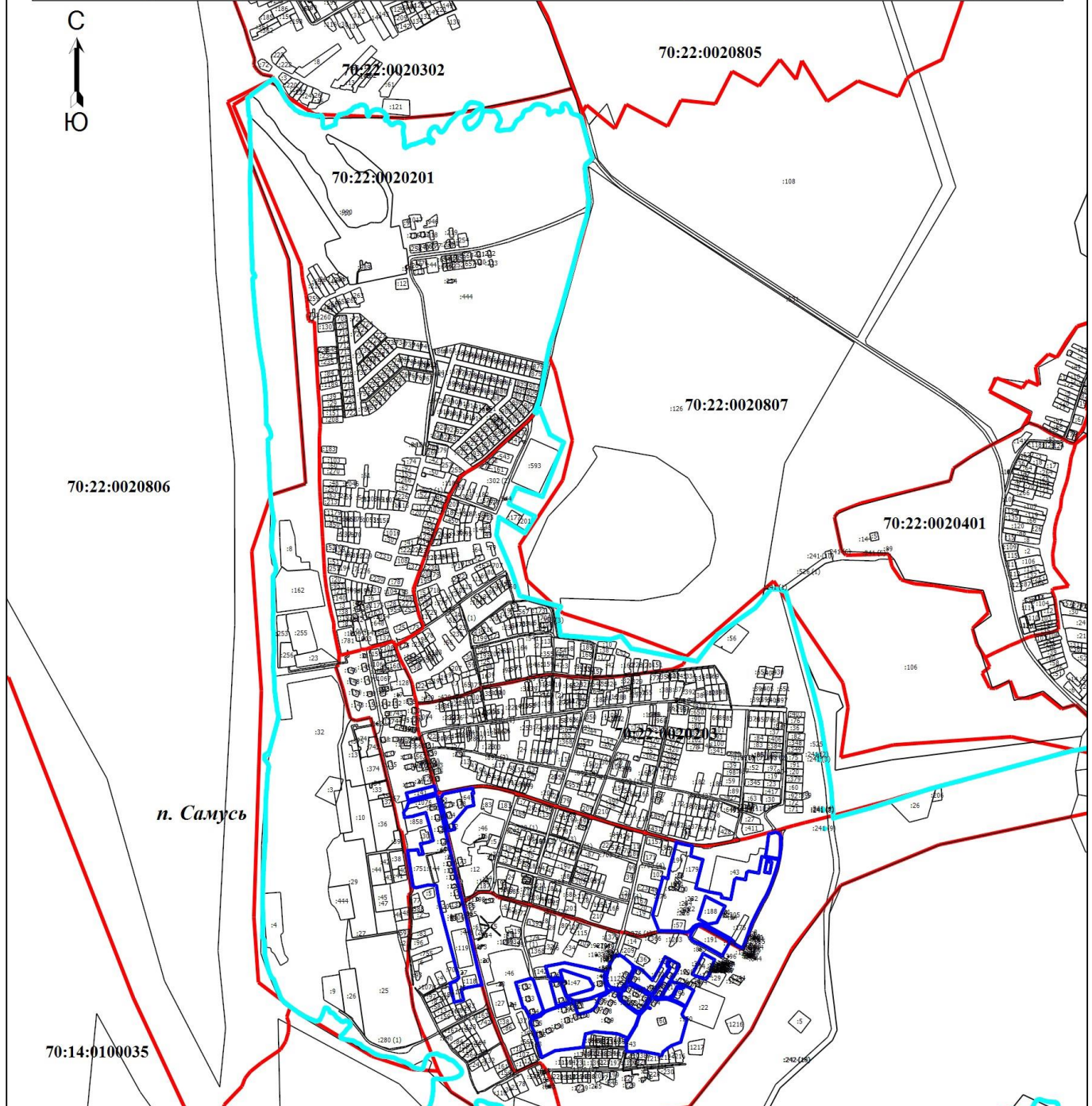
ТЕКСТОВОЕ ОПИСАНИЕ
местоположения границ населенных пунктов, территориальных зон

Прохождение границы		Описание прохождения границы
от точки	до точки	
1	2	3
-	-	-



План границ объекта

Зона застройки средне- и многоэтажными многоквартирными жилыми домами (Ж-3)



Масштаб 1:21500

Условные обозначения

- - Граница кадастрового квартала
- - Граница населенного пункта
- - Граница территориальной зоны
- :1141** - Кадастровый номер земельного участка
- 70:22:0020203** - Номер кадастрового квартала

Подпись _____

Дата " _____ " _____ г.

Место для оттиска печати (при наличии) лица, составившего описание местоположения границ объекта



Приложение 34
УТВЕРЖДЕНО
Решением Думы ЗАТО Северск
от _____ № _____

ГРАФИЧЕСКОЕ ОПИСАНИЕ
местоположения границ населенных пунктов, территориальных зон, особо охраняемых природных территорий,
зон с особыми условиями использования территории

Зона делового, общественного и коммерческого назначения (О-1)

(наименование объекта, местоположение границ которого описано (далее - объект))

Раздел 1

Сведения об объекте

№ п/п	Характеристики объекта	Описание характеристик
1	2	3
1.	Местоположение объекта	Томская область, район ЗАТО Северск, поселок Самусь
2.	Площадь объекта +/- величина погрешности определения площади (Р +/- Дельта Р)	61824 +/- 87 м ²
3.	Иные характеристики объекта	-



Раздел 2					
Сведения о местоположении границ объекта					
1. Система координат МСК-70, зона 4					
2. Сведения о характерных точках границ объекта					
Обозначение характерных точек границ	Координаты, м		Метод определения координат характерной точки	Средняя квадратическая погрешность положения характерной точки (Mt), м	Описание обозначения точки на местности (при наличии)
	X	Y			
1	2	3	4	5	6
6158	380829.72	4309096.48	Аналитический метод	0.1	Закрепление отсутствует
6159	380881.93	4309089.67	Аналитический метод	0.1	Закрепление отсутствует
6160	380889.97	4309088.80	Аналитический метод	0.1	Закрепление отсутствует
6161	380895.27	4309130.42	Аналитический метод	0.1	Закрепление отсутствует
6162	380884.91	4309131.25	Аналитический метод	0.1	Закрепление отсутствует
6163	380835.53	4309136.25	Аналитический метод	0.1	Закрепление отсутствует
6158	380829.72	4309096.48	Аналитический метод	0.1	Закрепление отсутствует
6164	379260.80	4308928.67	Аналитический метод	0.1	Закрепление отсутствует
6165	379262.58	4308944.39	Аналитический метод	0.1	Закрепление отсутствует
6166	379263.39	4308958.69	Аналитический метод	0.1	Закрепление отсутствует
6167	379267.60	4309018.83	Аналитический метод	0.1	Закрепление отсутствует
6168	379248.57	4309019.72	Аналитический метод	0.1	Закрепление отсутствует
6169	379248.47	4309018.35	Аналитический метод	0.1	Закрепление отсутствует
6170	379247.33	4309018.15	Аналитический метод	0.1	Закрепление отсутствует
6171	379213.90	4309012.26	Аналитический метод	0.1	Закрепление отсутствует
6172	379212.13	4309011.32	Аналитический метод	0.1	Закрепление отсутствует
6173	379210.29	4309021.64	Аналитический метод	0.1	Закрепление отсутствует
6174	379192.35	4309018.70	Аналитический метод	0.1	Закрепление отсутствует
6175	379194.07	4309008.34	Аналитический метод	0.1	Закрепление отсутствует
6176	379199.34	4308976.61	Аналитический метод	0.1	Закрепление отсутствует
6177	379207.30	4308977.88	Аналитический метод	0.1	Закрепление отсутствует
6178	379206.82	4308959.26	Аналитический метод	0.1	Закрепление отсутствует



2. Сведения о характерных точках границ объекта

Обозначение характерных точек границ	Координаты, м		Метод определения координат характерной точки	Средняя квадратическая погрешность положения характерной точки (Mt), м	Описание обозначения точки на местности (при наличии)
	X	Y			
1	2	3	4	5	6
6179	379216.05	4308959.46	Аналитический метод	0.1	Закрепление отсутствует
6180	379214.54	4308941.21	Аналитический метод	0.1	Закрепление отсутствует
6181	379216.38	4308937.40	Аналитический метод	0.1	Закрепление отсутствует
6182	379247.50	4308934.44	Аналитический метод	0.1	Закрепление отсутствует
6164	379260.80	4308928.67	Аналитический метод	0.1	Закрепление отсутствует
6183	379130.39	4309034.46	Аналитический метод	0.1	Закрепление отсутствует
6184	379130.90	4309001.28	Аналитический метод	0.1	Закрепление отсутствует
6185	379145.75	4309000.51	Аналитический метод	0.1	Закрепление отсутствует
6186	379171.12	4309002.08	Аналитический метод	0.1	Закрепление отсутствует
6187	379170.99	4309010.80	Аналитический метод	0.1	Закрепление отсутствует
6188	379170.62	4309034.80	Аналитический метод	0.1	Закрепление отсутствует
6183	379130.39	4309034.46	Аналитический метод	0.1	Закрепление отсутствует
6189	379113.57	4309048.18	Аналитический метод	0.1	Закрепление отсутствует
6190	379113.82	4309052.62	Аналитический метод	0.1	Закрепление отсутствует
6191	379115.34	4309052.53	Аналитический метод	0.1	Закрепление отсутствует
6192	379161.83	4309049.51	Аналитический метод	0.1	Закрепление отсутствует
6193	379162.11	4309053.49	Аналитический метод	0.1	Закрепление отсутствует
6194	379167.99	4309053.08	Аналитический метод	0.1	Закрепление отсутствует
6195	379171.76	4309068.54	Аналитический метод	0.1	Закрепление отсутствует
6196	379068.97	4309099.00	Аналитический метод	0.1	Закрепление отсутствует
6197	379057.96	4309102.12	Аналитический метод	0.1	Закрепление отсутствует
6198	379057.01	4309099.10	Аналитический метод	0.1	Закрепление отсутствует
6199	379055.36	4309091.32	Аналитический метод	0.1	Закрепление отсутствует
6200	379054.32	4309086.43	Аналитический метод	0.1	Закрепление отсутствует
6201	379053.06	4309080.53	Аналитический метод	0.1	Закрепление отсутствует



2. Сведения о характерных точках границ объекта

Обозначение характерных точек границ	Координаты, м		Метод определения координат характерной точки	Средняя квадратическая погрешность положения характерной точки (Mt), м	Описание обозначения точки на местности (при наличии)
	X	Y			
1	2	3	4	5	6
6202	379052.61	4309078.40	Аналитический метод	0.1	Закрепление отсутствует
6203	379051.69	4309074.06	Аналитический метод	0.1	Закрепление отсутствует
6204	379051.25	4309071.99	Аналитический метод	0.1	Закрепление отсутствует
6205	379048.56	4309059.30	Аналитический метод	0.1	Закрепление отсутствует
6206	379050.27	4309058.93	Аналитический метод	0.1	Закрепление отсутствует
6207	379076.99	4309053.29	Аналитический метод	0.1	Закрепление отсутствует
6189	379113.57	4309048.18	Аналитический метод	0.1	Закрепление отсутствует
6208	378985.33	4309186.03	Аналитический метод	0.1	Закрепление отсутствует
6209	378977.61	4309146.31	Аналитический метод	0.1	Закрепление отсутствует
6210	378981.02	4309137.07	Аналитический метод	0.1	Закрепление отсутствует
6211	378990.50	4309132.82	Аналитический метод	0.1	Закрепление отсутствует
6212	379054.57	4309114.05	Аналитический метод	0.1	Закрепление отсутствует
6213	379055.22	4309116.43	Аналитический метод	0.1	Закрепление отсутствует
6214	379061.77	4309139.53	Аналитический метод	0.1	Закрепление отсутствует
6215	379043.98	4309144.56	Аналитический метод	0.1	Закрепление отсутствует
6216	379018.57	4309152.95	Аналитический метод	0.1	Закрепление отсутствует
6217	379023.39	4309175.49	Аналитический метод	0.1	Закрепление отсутствует
6218	378986.56	4309185.70	Аналитический метод	0.1	Закрепление отсутствует
6208	378985.33	4309186.03	Аналитический метод	0.1	Закрепление отсутствует
6219	379492.21	4308925.85	Аналитический метод	0.1	Закрепление отсутствует
6220	379483.53	4308929.25	Аналитический метод	0.1	Закрепление отсутствует
6221	379480.07	4308929.90	Аналитический метод	0.1	Закрепление отсутствует
6222	379473.70	4308930.57	Аналитический метод	0.1	Закрепление отсутствует
6223	379455.31	4308933.44	Аналитический метод	0.1	Закрепление отсутствует
6224	379452.55	4308926.18	Аналитический метод	0.1	Закрепление отсутствует



2. Сведения о характерных точках границ объекта

Обозначение характерных точек границ	Координаты, м		Метод определения координат характерной точки	Средняя квадратическая погрешность положения характерной точки (Mt), м	Описание обозначения точки на местности (при наличии)
	X	Y			
1	2	3	4	5	6
6225	379449.14	4308926.83	Аналитический метод	0.1	Закрепление отсутствует
6226	379450.95	4308942.21	Аналитический метод	0.1	Закрепление отсутствует
6227	379434.64	4308945.55	Аналитический метод	0.1	Закрепление отсутствует
6228	379418.47	4308947.89	Аналитический метод	0.1	Закрепление отсутствует
6229	379418.67	4308949.51	Аналитический метод	0.1	Закрепление отсутствует
6230	379419.55	4308956.76	Аналитический метод	0.1	Закрепление отсутствует
6231	379406.67	4308958.03	Аналитический метод	0.1	Закрепление отсутствует
6232	379406.06	4308953.89	Аналитический метод	0.1	Закрепление отсутствует
6233	379364.57	4308957.64	Аналитический метод	0.1	Закрепление отсутствует
6234	379322.26	4308965.03	Аналитический метод	0.1	Закрепление отсутствует
6235	379319.71	4308945.65	Аналитический метод	0.1	Закрепление отсутствует
6236	379317.81	4308928.73	Аналитический метод	0.1	Закрепление отсутствует
6237	379315.74	4308919.15	Аналитический метод	0.1	Закрепление отсутствует
6238	379345.39	4308913.06	Аналитический метод	0.1	Закрепление отсутствует
6239	379358.62	4308909.45	Аналитический метод	0.1	Закрепление отсутствует
6240	379396.85	4308901.75	Аналитический метод	0.1	Закрепление отсутствует
6241	379410.67	4308899.79	Аналитический метод	0.1	Закрепление отсутствует
6242	379467.74	4308888.77	Аналитический метод	0.1	Закрепление отсутствует
6243	379475.87	4308887.41	Аналитический метод	0.1	Закрепление отсутствует
6244	379481.09	4308887.85	Аналитический метод	0.1	Закрепление отсутствует
6245	379484.20	4308889.93	Аналитический метод	0.1	Закрепление отсутствует
6246	379486.91	4308893.18	Аналитический метод	0.1	Закрепление отсутствует
6219	379492.21	4308925.85	Аналитический метод	0.1	Закрепление отсутствует
6247	379437.45	4308810.75	Аналитический метод	0.1	Закрепление отсутствует
6248	379455.40	4308805.27	Аналитический метод	0.1	Закрепление отсутствует



2. Сведения о характерных точках границ объекта

Обозначение характерных точек границ	Координаты, м		Метод определения координат характерной точки	Средняя квадратическая погрешность положения характерной точки (Mt), м	Описание обозначения точки на местности (при наличии)
	X	Y			
1	2	3	4	5	6
6249	379459.75	4308816.34	Аналитический метод	0.1	Закрепление отсутствует
6250	379471.84	4308813.74	Аналитический метод	0.1	Закрепление отсутствует
6251	379473.19	4308813.17	Аналитический метод	0.1	Закрепление отсутствует
6252	379484.33	4308858.81	Аналитический метод	0.1	Закрепление отсутствует
6253	379514.82	4308853.16	Аналитический метод	0.1	Закрепление отсутствует
6254	379518.24	4308865.32	Аналитический метод	0.1	Закрепление отсутствует
6255	379520.08	4308871.84	Аналитический метод	0.1	Закрепление отсутствует
6256	379532.66	4308879.25	Аналитический метод	0.1	Закрепление отсутствует
6257	379503.10	4308886.78	Аналитический метод	0.1	Закрепление отсутствует
6258	379483.40	4308878.26	Аналитический метод	0.1	Закрепление отсутствует
6259	379478.16	4308877.61	Аналитический метод	0.1	Закрепление отсутствует
6260	379453.74	4308881.18	Аналитический метод	0.1	Закрепление отсутствует
6261	379439.88	4308883.56	Аналитический метод	0.1	Закрепление отсутствует
6262	379436.42	4308834.33	Аналитический метод	0.1	Закрепление отсутствует
6263	379432.39	4308813.09	Аналитический метод	0.1	Закрепление отсутствует
6247	379437.45	4308810.75	Аналитический метод	0.1	Закрепление отсутствует
6264	378884.46	4309013.65	Аналитический метод	0.1	Закрепление отсутствует
6265	378888.90	4309046.01	Аналитический метод	0.1	Закрепление отсутствует
6266	378890.18	4309046.89	Аналитический метод	0.1	Закрепление отсутствует
6267	378901.79	4309089.30	Аналитический метод	0.1	Закрепление отсутствует
6268	378856.76	4309102.35	Аналитический метод	0.1	Закрепление отсутствует
6269	378801.85	4309116.09	Аналитический метод	0.1	Закрепление отсутствует
6270	378796.58	4309101.06	Аналитический метод	0.1	Закрепление отсутствует
6271	378791.67	4309079.27	Аналитический метод	0.1	Закрепление отсутствует
6272	378790.58	4309070.63	Аналитический метод	0.1	Закрепление отсутствует



2. Сведения о характерных точках границ объекта

Обозначение характерных точек границ	Координаты, м		Метод определения координат характерной точки	Средняя квадратическая погрешность положения характерной точки (Mt), м	Описание обозначения точки на местности (при наличии)
	X	Y			
1	2	3	4	5	6
6273	378841.73	4309059.73	Аналитический метод	0.1	Закрепление отсутствует
6274	378832.43	4309023.55	Аналитический метод	0.1	Закрепление отсутствует
6264	378884.46	4309013.65	Аналитический метод	0.1	Закрепление отсутствует
6275	378691.19	4309455.25	Аналитический метод	0.1	Закрепление отсутствует
6276	378689.98	4309454.97	Аналитический метод	0.1	Закрепление отсутствует
6277	378696.71	4309431.73	Аналитический метод	0.1	Закрепление отсутствует
6278	378698.25	4309432.25	Аналитический метод	0.1	Закрепление отсутствует
6279	378700.62	4309432.83	Аналитический метод	0.1	Закрепление отсутствует
6280	378727.35	4309439.25	Аналитический метод	0.1	Закрепление отсутствует
6281	378724.78	4309448.22	Аналитический метод	0.1	Закрепление отсутствует
6282	378719.60	4309463.09	Аналитический метод	0.1	Закрепление отсутствует
6283	378692.68	4309455.66	Аналитический метод	0.1	Закрепление отсутствует
6275	378691.19	4309455.25	Аналитический метод	0.1	Закрепление отсутствует
6284	378686.87	4309433.84	Аналитический метод	0.1	Закрепление отсутствует
6285	378678.30	4309463.64	Аналитический метод	0.1	Закрепление отсутствует
6286	378676.25	4309468.16	Аналитический метод	0.1	Закрепление отсутствует
6287	378672.37	4309476.45	Аналитический метод	0.1	Закрепление отсутствует
6288	378641.21	4309470.57	Аналитический метод	0.1	Закрепление отсутствует
6289	378641.46	4309468.69	Аналитический метод	0.1	Закрепление отсутствует
6290	378648.78	4309432.54	Аналитический метод	0.1	Закрепление отсутствует
6291	378650.02	4309432.80	Аналитический метод	0.1	Закрепление отсутствует
6292	378674.00	4309439.46	Аналитический метод	0.1	Закрепление отсутствует
6293	378675.26	4309431.42	Аналитический метод	0.1	Закрепление отсутствует
6294	378685.06	4309433.59	Аналитический метод	0.1	Закрепление отсутствует
6284	378686.87	4309433.84	Аналитический метод	0.1	Закрепление отсутствует



2. Сведения о характерных точках границ объекта

Обозначение характерных точек границ	Координаты, м		Метод определения координат характерной точки	Средняя квадратическая погрешность положения характерной точки (Mt), м	Описание обозначения точки на местности (при наличии)
	X	Y			
1	2	3	4	5	6
6295	378235.26	4309694.27	Аналитический метод	0.1	Закрепление отсутствует
6296	378230.60	4309699.50	Аналитический метод	0.1	Закрепление отсутствует
6297	378223.32	4309700.08	Аналитический метод	0.1	Закрепление отсутствует
6298	378213.33	4309696.78	Аналитический метод	0.1	Закрепление отсутствует
6299	378203.91	4309688.44	Аналитический метод	0.1	Закрепление отсутствует
6300	378197.70	4309680.20	Аналитический метод	0.1	Закрепление отсутствует
6301	378185.47	4309641.57	Аналитический метод	0.1	Закрепление отсутствует
6302	378188.30	4309635.25	Аналитический метод	0.1	Закрепление отсутствует
6303	378219.64	4309626.51	Аналитический метод	0.1	Закрепление отсутствует
6304	378221.67	4309629.63	Аналитический метод	0.1	Закрепление отсутствует
6305	378223.62	4309643.39	Аналитический метод	0.1	Закрепление отсутствует
6306	378230.31	4309676.60	Аналитический метод	0.1	Закрепление отсутствует
6295	378235.26	4309694.27	Аналитический метод	0.1	Закрепление отсутствует
6307	378594.31	4309252.84	Аналитический метод	0.1	Закрепление отсутствует
6308	378580.78	4309254.89	Аналитический метод	0.1	Закрепление отсутствует
6309	378555.17	4309260.78	Аналитический метод	0.1	Закрепление отсутствует
6310	378535.27	4309275.04	Аналитический метод	0.1	Закрепление отсутствует
6311	378461.18	4309292.07	Аналитический метод	0.1	Закрепление отсутствует
6312	378455.73	4309291.34	Аналитический метод	0.1	Закрепление отсутствует
6313	378447.89	4309262.31	Аналитический метод	0.1	Закрепление отсутствует
6314	378527.20	4309243.61	Аналитический метод	0.1	Закрепление отсутствует
6315	378552.57	4309238.45	Аналитический метод	0.1	Закрепление отсутствует
6316	378579.26	4309232.43	Аналитический метод	0.1	Закрепление отсутствует
6317	378580.70	4309234.01	Аналитический метод	0.1	Закрепление отсутствует
6318	378585.16	4309238.90	Аналитический метод	0.1	Закрепление отсутствует



2. Сведения о характерных точках границ объекта

Обозначение характерных точек границ	Координаты, м		Метод определения координат характерной точки	Средняя квадратическая погрешность положения характерной точки (Mt), м	Описание обозначения точки на местности (при наличии)
	X	Y			
1	2	3	4	5	6
6307	378594.31	4309252.84	Аналитический метод	0.1	Закрепление отсутствует
6319	379470.66	4310183.11	Аналитический метод	0.1	Закрепление отсутствует
6320	379424.21	4310283.03	Аналитический метод	0.1	Закрепление отсутствует
6321	379385.14	4310274.51	Аналитический метод	0.1	Закрепление отсутствует
6322	379363.80	4310270.94	Аналитический метод	0.1	Закрепление отсутствует
6323	379324.56	4310263.16	Аналитический метод	0.1	Закрепление отсутствует
6324	379285.32	4310255.38	Аналитический метод	0.1	Закрепление отсутствует
6325	379282.08	4310255.16	Аналитический метод	0.1	Закрепление отсутствует
6326	379285.20	4310183.09	Аналитический метод	0.1	Закрепление отсутствует
6327	379364.71	4310167.26	Аналитический метод	0.1	Закрепление отсутствует
6328	379428.58	4310124.20	Аналитический метод	0.1	Закрепление отсутствует
6319	379470.66	4310183.11	Аналитический метод	0.1	Закрепление отсутствует

3. Сведения о характерных точках части (частей) границы объекта

Обозначение характерных точек части границы	Координаты, м		Метод определения координат характерной точки	Средняя квадратическая погрешность положения характерной точки (Mt), м	Описание обозначения точки на местности (при наличии)
	X	Y			
1	2	3	4	5	6
-	-	-	-	-	-



Раздел 3

Сведения о местоположении измененных (уточненных) границ объекта

1. Система координат -

2. Сведения о характерных точках границ объекта

Обозначение характерных точек границ	Существующие координаты, м		Измененные (уточненные) координаты, м		Метод определения координат характерной точки	Средняя квадратическая погрешность положения характерной точки (Mt), м	Описание обозначения точки на местности (при наличии)
	X	Y	X	Y			
1	2	3	4	5	6	7	8
-	-	-	-	-	-	-	

3. Сведения о характерных точках части (частей) границы объекта

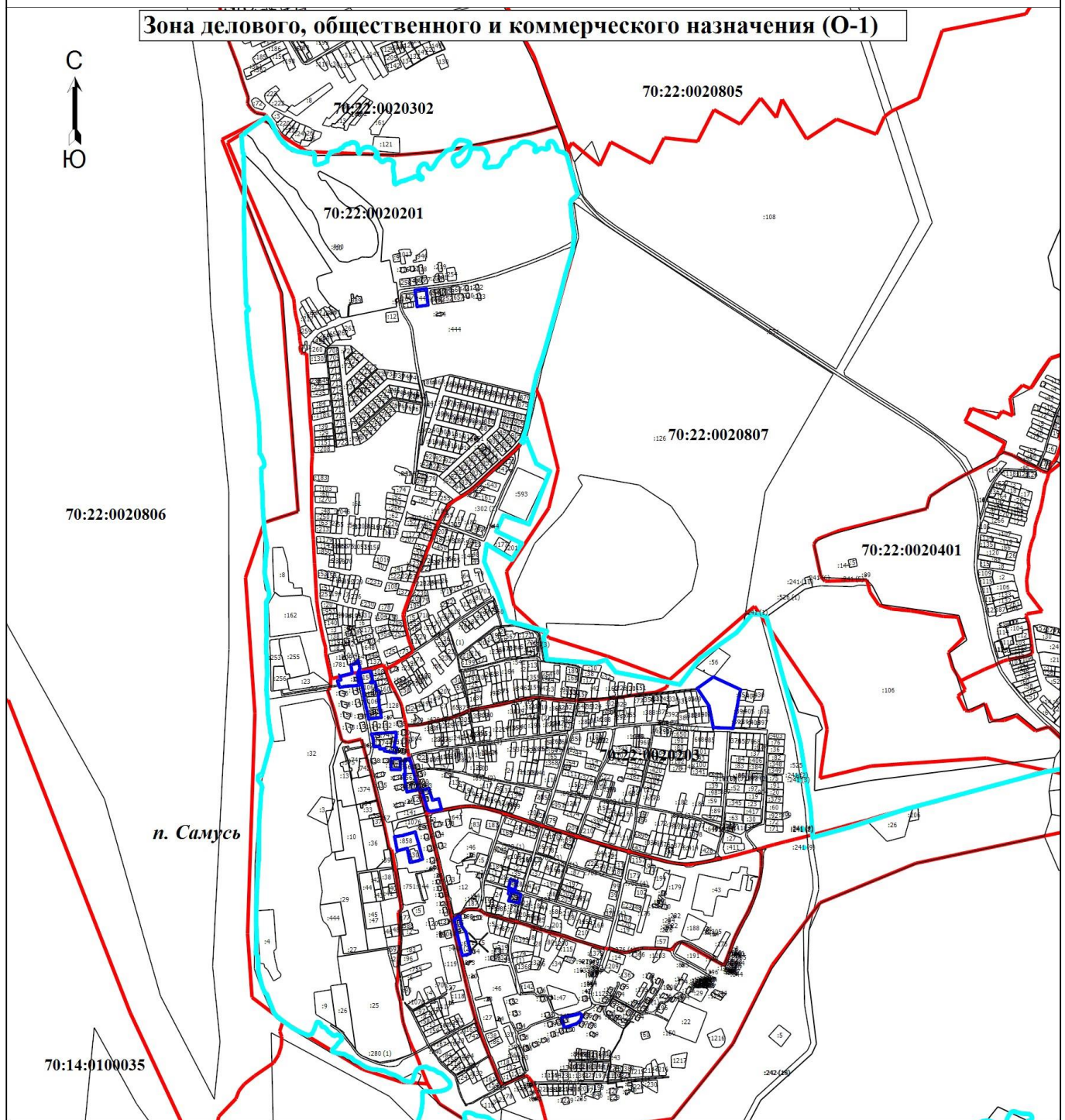
Обозначение характерных точек части границы	Существующие координаты, м		Измененные (уточненные) координаты, м		Метод определения координат характерной точки	Средняя квадратическая погрешность положения характерной точки (Mt), м	Описание обозначения точки на местности (при наличии)
	X	Y	X	Y			
1	2	3	4	5	6	7	8
-	-	-	-	-	-	-	



ТЕКСТОВОЕ ОПИСАНИЕ местоположения границ населенных пунктов, территориальных зон		
Прохождение границы		Описание прохождения границы
от точки	до точки	
1	2	3
-	-	-

План границ объекта

Зона делового, общественного и коммерческого назначения (О-1)



Масштаб 1:21500

Условные обозначения

- - Граница кадастрового квартала
- - Граница населенного пункта
- - Граница территориальной зоны
- :1141** - Кадастровый номер земельного участка
- 70:22:0020203** - Номер кадастрового квартала

Подпись _____

Дата " _____ " _____ г.

Место для оттиска печати (при наличии) лица, составившего описание местоположения границ объекта



Приложение 35
УТВЕРЖДЕНО
Решением Думы ЗАТО Северск
от _____ № _____

ГРАФИЧЕСКОЕ ОПИСАНИЕ
местоположения границ населенных пунктов, территориальных зон, особо охраняемых природных территорий,
зон с особыми условиями использования территории
Зона объектов здравоохранения (О-3)

(наименование объекта, местоположение границ которого описано (далее - объект))

Раздел 1

Сведения об объекте

№ п/п	Характеристики объекта	Описание характеристик
1	2	3
1.	Местоположение объекта	Томская область, район ЗАТО Северск, поселок Самусь
2.	Площадь объекта +/- величина погрешности определения площади (Р +/- Дельта Р)	41703 +/- 71 м ²
3.	Иные характеристики объекта	-



Раздел 2					
Сведения о местоположении границ объекта					
1. Система координат МСК-70, зона 4					
2. Сведения о характерных точках границ объекта					
Обозначение характерных точек границ	Координаты, м		Метод определения координат характерной точки	Средняя квадратическая погрешность положения характерной точки (Mt), м	Описание обозначения точки на местности (при наличии)
	X	Y			
1	2	3	4	5	6
6158	378618.58	4310102.47	Аналитический метод	0.1	Закрепление отсутствует
6159	378747.25	4310130.02	Аналитический метод	0.1	Закрепление отсутствует
6160	378783.20	4310137.05	Аналитический метод	0.1	Закрепление отсутствует
6161	378798.35	4310213.30	Аналитический метод	0.1	Закрепление отсутствует
6162	378825.16	4310316.50	Аналитический метод	0.1	Закрепление отсутствует
6163	378770.66	4310309.42	Аналитический метод	0.1	Закрепление отсутствует
6164	378751.51	4310305.75	Аналитический метод	0.1	Закрепление отсутствует
6165	378744.22	4310310.67	Аналитический метод	0.1	Закрепление отсутствует
6166	378737.74	4310347.50	Аналитический метод	0.1	Закрепление отсутствует
6167	378734.80	4310346.90	Аналитический метод	0.1	Закрепление отсутствует
6168	378737.45	4310330.22	Аналитический метод	0.1	Закрепление отсутствует
6169	378732.78	4310320.48	Аналитический метод	0.1	Закрепление отсутствует
6170	378725.49	4310319.18	Аналитический метод	0.1	Закрепление отсутствует
6171	378723.67	4310327.48	Аналитический метод	0.1	Закрепление отсутствует
6172	378685.61	4310320.48	Аналитический метод	0.1	Закрепление отсутствует
6173	378688.70	4310302.05	Аналитический метод	0.1	Закрепление отсутствует
6174	378741.11	4310311.76	Аналитический метод	0.1	Закрепление отсутствует
6175	378744.45	4310291.84	Аналитический метод	0.1	Закрепление отсутствует
6176	378685.57	4310280.78	Аналитический метод	0.1	Закрепление отсутствует
6177	378692.10	4310244.76	Аналитический метод	0.1	Закрепление отсутствует
6178	378687.51	4310237.84	Аналитический метод	0.1	Закрепление отсутствует
6179	378661.97	4310233.50	Аналитический метод	0.1	Закрепление отсутствует



2. Сведения о характерных точках границ объекта

Обозначение характерных точек границ	Координаты, м		Метод определения координат характерной точки	Средняя квадратическая погрешность положения характерной точки (Mt), м	Описание обозначения точки на местности (при наличии)
	X	Y			
1	2	3	4	5	6
6180	378667.58	4310201.39	Аналитический метод	0.1	Закрепление отсутствует
6181	378662.24	4310194.39	Аналитический метод	0.1	Закрепление отсутствует
6182	378591.63	4310180.82	Аналитический метод	0.1	Закрепление отсутствует
6183	378597.66	4310147.66	Аналитический метод	0.1	Закрепление отсутствует
6184	378603.47	4310148.66	Аналитический метод	0.1	Закрепление отсутствует
6185	378610.72	4310144.23	Аналитический метод	0.1	Закрепление отсутствует
6158	378618.58	4310102.47	Аналитический метод	0.1	Закрепление отсутствует
6186	378716.44	4309253.15	Аналитический метод	0.1	Закрепление отсутствует
6187	378724.37	4309252.11	Аналитический метод	0.1	Закрепление отсутствует
6188	378725.92	4309252.02	Аналитический метод	0.1	Закрепление отсутствует
6189	378741.47	4309252.68	Аналитический метод	0.1	Закрепление отсутствует
6190	378747.80	4309254.52	Аналитический метод	0.1	Закрепление отсутствует
6191	378748.66	4309242.34	Аналитический метод	0.1	Закрепление отсутствует
6192	378759.21	4309244.46	Аналитический метод	0.1	Закрепление отсутствует
6193	378765.11	4309244.42	Аналитический метод	0.1	Закрепление отсутствует
6194	378764.87	4309240.93	Аналитический метод	0.1	Закрепление отсутствует
6195	378776.98	4309240.00	Аналитический метод	0.1	Закрепление отсутствует
6196	378778.14	4309265.11	Аналитический метод	0.1	Закрепление отсутствует
6197	378793.69	4309262.86	Аналитический метод	0.1	Закрепление отсутствует
6198	378798.94	4309288.52	Аналитический метод	0.1	Закрепление отсутствует
6199	378799.77	4309287.97	Аналитический метод	0.1	Закрепление отсутствует
6200	378799.55	4309308.07	Аналитический метод	0.1	Закрепление отсутствует
6201	378783.78	4309307.33	Аналитический метод	0.1	Закрепление отсутствует
6202	378782.50	4309288.06	Аналитический метод	0.1	Закрепление отсутствует
6203	378783.47	4309283.46	Аналитический метод	0.1	Закрепление отсутствует



2. Сведения о характерных точках границ объекта

Обозначение характерных точек границ	Координаты, м		Метод определения координат характерной точки	Средняя квадратическая погрешность положения характерной точки (Mt), м	Описание обозначения точки на местности (при наличии)
	X	Y			
1	2	3	4	5	6
6204	378768.91	4309282.30	Аналитический метод	0.1	Закрепление отсутствует
6205	378770.46	4309275.52	Аналитический метод	0.1	Закрепление отсутствует
6206	378754.87	4309275.60	Аналитический метод	0.1	Закрепление отсутствует
6207	378755.86	4309302.83	Аналитический метод	0.1	Закрепление отсутствует
6208	378753.48	4309319.30	Аналитический метод	0.1	Закрепление отсутствует
6209	378735.53	4309314.04	Аналитический метод	0.1	Закрепление отсутствует
6210	378729.24	4309326.66	Аналитический метод	0.1	Закрепление отсутствует
6211	378723.84	4309326.77	Аналитический метод	0.1	Закрепление отсутствует
6212	378722.37	4309328.78	Аналитический метод	0.1	Закрепление отсутствует
6213	378721.10	4309335.25	Аналитический метод	0.1	Закрепление отсутствует
6214	378701.53	4309333.19	Аналитический метод	0.1	Закрепление отсутствует
6215	378696.66	4309333.19	Аналитический метод	0.1	Закрепление отсутствует
6216	378696.18	4309329.76	Аналитический метод	0.1	Закрепление отсутствует
6217	378643.91	4309278.94	Аналитический метод	0.1	Закрепление отсутствует
6218	378623.38	4309266.99	Аналитический метод	0.1	Закрепление отсутствует
6219	378604.88	4309256.95	Аналитический метод	0.1	Закрепление отсутствует
6220	378595.48	4309239.81	Аналитический метод	0.1	Закрепление отсутствует
6221	378593.69	4309234.60	Аналитический метод	0.1	Закрепление отсутствует
6222	378595.33	4309228.96	Аналитический метод	0.1	Закрепление отсутствует
6223	378651.49	4309215.39	Аналитический метод	0.1	Закрепление отсутствует
6224	378660.22	4309213.16	Аналитический метод	0.1	Закрепление отсутствует
6225	378665.29	4309211.33	Аналитический метод	0.1	Закрепление отсутствует
6226	378706.11	4309201.82	Аналитический метод	0.1	Закрепление отсутствует
6227	378706.48	4309205.13	Аналитический метод	0.1	Закрепление отсутствует
6228	378711.47	4309230.03	Аналитический метод	0.1	Закрепление отсутствует



2. Сведения о характерных точках границ объекта

Обозначение характерных точек границ	Координаты, м		Метод определения координат характерной точки	Средняя квадратическая погрешность положения характерной точки (Mt), м	Описание обозначения точки на местности (при наличии)
	X	Y			
1	2	3	4	5	6
6186	378716.44	4309253.15	Аналитический метод	0.1	Закрепление отсутствует

3. Сведения о характерных точках части (частей) границы объекта

Обозначение характерных точек части границы	Координаты, м		Метод определения координат характерной точки	Средняя квадратическая погрешность положения характерной точки (Mt), м	Описание обозначения точки на местности (при наличии)
	X	Y			
1	2	3	4	5	6
-	-	-	-	-	-



Раздел 3

Сведения о местоположении измененных (уточненных) границ объекта

1. Система координат -

2. Сведения о характерных точках границ объекта

Обозначение характерных точек границ	Существующие координаты, м		Измененные (уточненные) координаты, м		Метод определения координат характерной точки	Средняя квадратическая погрешность положения характерной точки (Mt), м	Описание обозначения точки на местности (при наличии)
	X	Y	X	Y			
1	2	3	4	5	6	7	8
-	-	-	-	-	-	-	

3. Сведения о характерных точках части (частей) границы объекта

Обозначение характерных точек части границы	Существующие координаты, м		Измененные (уточненные) координаты, м		Метод определения координат характерной точки	Средняя квадратическая погрешность положения характерной точки (Mt), м	Описание обозначения точки на местности (при наличии)
	X	Y	X	Y			
1	2	3	4	5	6	7	8
-	-	-	-	-	-	-	



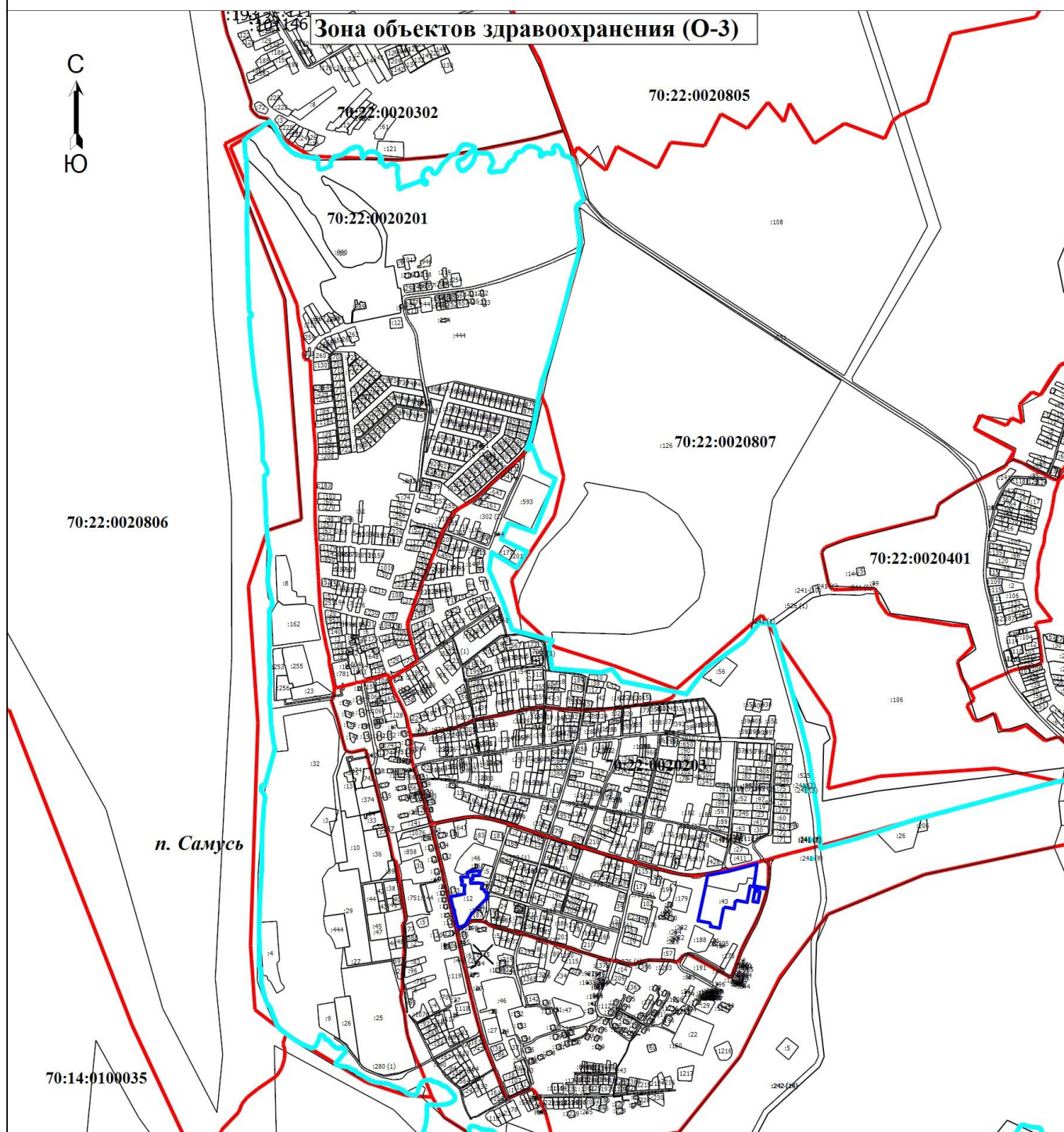
ТЕКСТОВОЕ ОПИСАНИЕ
местоположения границ населенных пунктов, территориальных зон

Прохождение границы		Описание прохождения границы
от точки	до точки	
1	2	3
-	-	-



План границ объекта

Зона объектов здравоохранения (О-3)



Масштаб 1:21500

Условные обозначения

- - Граница кадастрового квартала
- - Граница населенного пункта
- - Граница территориальной зоны
- :1141** - Кадастровый номер земельного участка
- 70:22:0020203** - Номер кадастрового квартала

Подпись _____

Дата " _____ " _____ г.

Место для оттиска печати (при наличии) лица, составившего описание местоположения границ объекта



Приложение 36
УТВЕРЖДЕНО
Решением Думы ЗАТО Северск
от _____ № _____

ГРАФИЧЕСКОЕ ОПИСАНИЕ
местоположения границ населенных пунктов, территориальных зон, особо охраняемых природных территорий,
зон с особыми условиями использования территории
Зона объектов дошкольного и общего образования (О-4)

(наименование объекта, местоположение границ которого описано (далее - объект))

Раздел 1

Сведения об объекте

№ п/п	Характеристики объекта	Описание характеристик
1	2	3
1.	Местоположение объекта	Томская область, район ЗАТО Северск, поселок Самусь
2.	Площадь объекта +/- величина погрешности определения площади (Р +/- Дельта Р)	42969 +/- 73 м ²
3.	Иные характеристики объекта	-



Раздел 2					
Сведения о местоположении границ объекта					
1. Система координат МСК-70, зона 4					
2. Сведения о характерных точках границ объекта					
Обозначение характерных точек границ	Координаты, м		Метод определения координат характерной точки	Средняя квадратическая погрешность положения характерной точки (Mt), м	Описание обозначения точки на местности (при наличии)
	X	Y			
1	2	3	4	5	6
6158	378602.46	4310090.45	Аналитический метод	0.1	Закрепление отсутствует
6159	378567.17	4310160.04	Аналитический метод	0.1	Закрепление отсутствует
6160	378509.03	4310130.98	Аналитический метод	0.1	Закрепление отсутствует
6161	378502.84	4310099.32	Аналитический метод	0.1	Закрепление отсутствует
6162	378521.51	4310064.97	Аналитический метод	0.1	Закрепление отсутствует
6158	378602.46	4310090.45	Аналитический метод	0.1	Закрепление отсутствует
6163	378281.83	4309302.47	Аналитический метод	0.1	Закрепление отсутствует
6164	378290.20	4309300.38	Аналитический метод	0.1	Закрепление отсутствует
6165	378291.88	4309307.95	Аналитический метод	0.1	Закрепление отсутствует
6166	378299.21	4309334.49	Аналитический метод	0.1	Закрепление отсутствует
6167	378356.77	4309319.00	Аналитический метод	0.1	Закрепление отсутствует
6168	378363.52	4309322.06	Аналитический метод	0.1	Закрепление отсутствует
6169	378395.21	4309312.37	Аналитический метод	0.1	Закрепление отсутствует
6170	378406.50	4309355.30	Аналитический метод	0.1	Закрепление отсутствует
6171	378414.72	4309403.27	Аналитический метод	0.1	Закрепление отсутствует
6172	378411.15	4309431.59	Аналитический метод	0.1	Закрепление отсутствует
6173	378411.19	4309442.56	Аналитический метод	0.1	Закрепление отсутствует
6174	378367.72	4309456.76	Аналитический метод	0.1	Закрепление отсутствует
6175	378328.29	4309459.71	Аналитический метод	0.1	Закрепление отсутствует
6176	378309.55	4309466.22	Аналитический метод	0.1	Закрепление отсутствует
6177	378308.80	4309464.44	Аналитический метод	0.1	Закрепление отсутствует
6178	378293.90	4309411.33	Аналитический метод	0.1	Закрепление отсутствует



2. Сведения о характерных точках границ объекта

Обозначение характерных точек границ	Координаты, м		Метод определения координат характерной точки	Средняя квадратическая погрешность положения характерной точки (Mt), м	Описание обозначения точки на местности (при наличии)
	X	Y			
1	2	3	4	5	6
6179	378204.13	4309438.31	Аналитический метод	0.1	Закрепление отсутствует
6180	378195.74	4309406.81	Аналитический метод	0.1	Закрепление отсутствует
6181	378220.48	4309400.52	Аналитический метод	0.1	Закрепление отсутствует
6182	378218.60	4309393.72	Аналитический метод	0.1	Закрепление отсутствует
6183	378210.91	4309395.25	Аналитический метод	0.1	Закрепление отсутствует
6184	378209.56	4309385.84	Аналитический метод	0.1	Закрепление отсутствует
6185	378295.26	4309362.87	Аналитический метод	0.1	Закрепление отсутствует
6186	378295.23	4309356.85	Аналитический метод	0.1	Закрепление отсутствует
6187	378293.79	4309350.44	Аналитический метод	0.1	Закрепление отсутствует
6188	378284.02	4309310.52	Аналитический метод	0.1	Закрепление отсутствует
6163	378281.83	4309302.47	Аналитический метод	0.1	Закрепление отсутствует
6189	378793.69	4309262.86	Аналитический метод	0.1	Закрепление отсутствует
6190	378793.48	4309261.86	Аналитический метод	0.1	Закрепление отсутствует
6191	378803.85	4309276.55	Аналитический метод	0.1	Закрепление отсутствует
6192	378808.94	4309292.07	Аналитический метод	0.1	Закрепление отсутствует
6193	378808.88	4309299.75	Аналитический метод	0.1	Закрепление отсутствует
6194	378823.73	4309300.03	Аналитический метод	0.1	Закрепление отсутствует
6195	378823.82	4309291.63	Аналитический метод	0.1	Закрепление отсутствует
6196	378810.97	4309291.08	Аналитический метод	0.1	Закрепление отсутствует
6197	378806.20	4309274.68	Аналитический метод	0.1	Закрепление отсутствует
6198	378794.98	4309258.76	Аналитический метод	0.1	Закрепление отсутствует
6199	378790.74	4309259.30	Аналитический метод	0.1	Закрепление отсутствует
6200	378789.94	4309255.83	Аналитический метод	0.1	Закрепление отсутствует
6201	378785.48	4309246.57	Аналитический метод	0.1	Закрепление отсутствует
6202	378797.68	4309217.41	Аналитический метод	0.1	Закрепление отсутствует



2. Сведения о характерных точках границ объекта

Обозначение характерных точек границ	Координаты, м		Метод определения координат характерной точки	Средняя квадратическая погрешность положения характерной точки (Mt), м	Описание обозначения точки на местности (при наличии)
	X	Y			
1	2	3	4	5	6
6203	378800.06	4309216.67	Аналитический метод	0.1	Закрепление отсутствует
6204	378802.61	4309216.81	Аналитический метод	0.1	Закрепление отсутствует
6205	378840.08	4309231.38	Аналитический метод	0.1	Закрепление отсутствует
6206	378842.09	4309232.98	Аналитический метод	0.1	Закрепление отсутствует
6207	378862.87	4309250.70	Аналитический метод	0.1	Закрепление отсутствует
6208	378864.99	4309252.03	Аналитический метод	0.1	Закрепление отсутствует
6209	378867.50	4309251.69	Аналитический метод	0.1	Закрепление отсутствует
6210	378867.39	4309254.19	Аналитический метод	0.1	Закрепление отсутствует
6211	378901.41	4309286.62	Аналитический метод	0.1	Закрепление отсутствует
6212	378875.49	4309370.68	Аналитический метод	0.1	Закрепление отсутствует
6213	378872.40	4309380.99	Аналитический метод	0.1	Закрепление отсутствует
6214	378812.52	4309361.94	Аналитический метод	0.1	Закрепление отсутствует
6215	378813.65	4309357.98	Аналитический метод	0.1	Закрепление отсутствует
6216	378823.03	4309326.95	Аналитический метод	0.1	Закрепление отсутствует
6217	378825.88	4309317.51	Аналитический метод	0.1	Закрепление отсутствует
6218	378804.15	4309314.16	Аналитический метод	0.1	Закрепление отсутствует
6219	378799.55	4309308.07	Аналитический метод	0.1	Закрепление отсутствует
6220	378799.77	4309287.97	Аналитический метод	0.1	Закрепление отсутствует
6221	378798.94	4309288.52	Аналитический метод	0.1	Закрепление отсутствует
6189	378793.69	4309262.86	Аналитический метод	0.1	Закрепление отсутствует
6222	378245.71	4309597.83	Аналитический метод	0.1	Закрепление отсутствует
6223	378285.98	4309585.53	Аналитический метод	0.1	Закрепление отсутствует
6224	378297.24	4309581.72	Аналитический метод	0.1	Закрепление отсутствует
6225	378335.45	4309570.59	Аналитический метод	0.1	Закрепление отсутствует
6226	378336.70	4309572.50	Аналитический метод	0.1	Закрепление отсутствует



2. Сведения о характерных точках границ объекта

Обозначение характерных точек границ	Координаты, м		Метод определения координат характерной точки	Средняя квадратическая погрешность положения характерной точки (Mt), м	Описание обозначения точки на местности (при наличии)
	X	Y			
1	2	3	4	5	6
6227	378339.14	4309578.85	Аналитический метод	0.1	Закрепление отсутствует
6228	378308.11	4309673.72	Аналитический метод	0.1	Закрепление отсутствует
6229	378281.58	4309689.10	Аналитический метод	0.1	Закрепление отсутствует
6230	378273.36	4309686.15	Аналитический метод	0.1	Закрепление отсутствует
6231	378270.39	4309683.85	Аналитический метод	0.1	Закрепление отсутствует
6222	378245.71	4309597.83	Аналитический метод	0.1	Закрепление отсутствует

3. Сведения о характерных точках части (частей) границы объекта

Обозначение характерных точек части границы	Координаты, м		Метод определения координат характерной точки	Средняя квадратическая погрешность положения характерной точки (Mt), м	Описание обозначения точки на местности (при наличии)
	X	Y			
1	2	3	4	5	6
-	-	-	-	-	-



Раздел 3

Сведения о местоположении измененных (уточненных) границ объекта

1. Система координат -

2. Сведения о характерных точках границ объекта

Обозначение характерных точек границ	Существующие координаты, м		Измененные (уточненные) координаты, м		Метод определения координат характерной точки	Средняя квадратическая погрешность положения характерной точки (Mt), м	Описание обозначения точки на местности (при наличии)
	X	Y	X	Y			
1	2	3	4	5	6	7	8
-	-	-	-	-	-	-	

3. Сведения о характерных точках части (частей) границы объекта

Обозначение характерных точек части границы	Существующие координаты, м		Измененные (уточненные) координаты, м		Метод определения координат характерной точки	Средняя квадратическая погрешность положения характерной точки (Mt), м	Описание обозначения точки на местности (при наличии)
	X	Y	X	Y			
1	2	3	4	5	6	7	8
-	-	-	-	-	-	-	



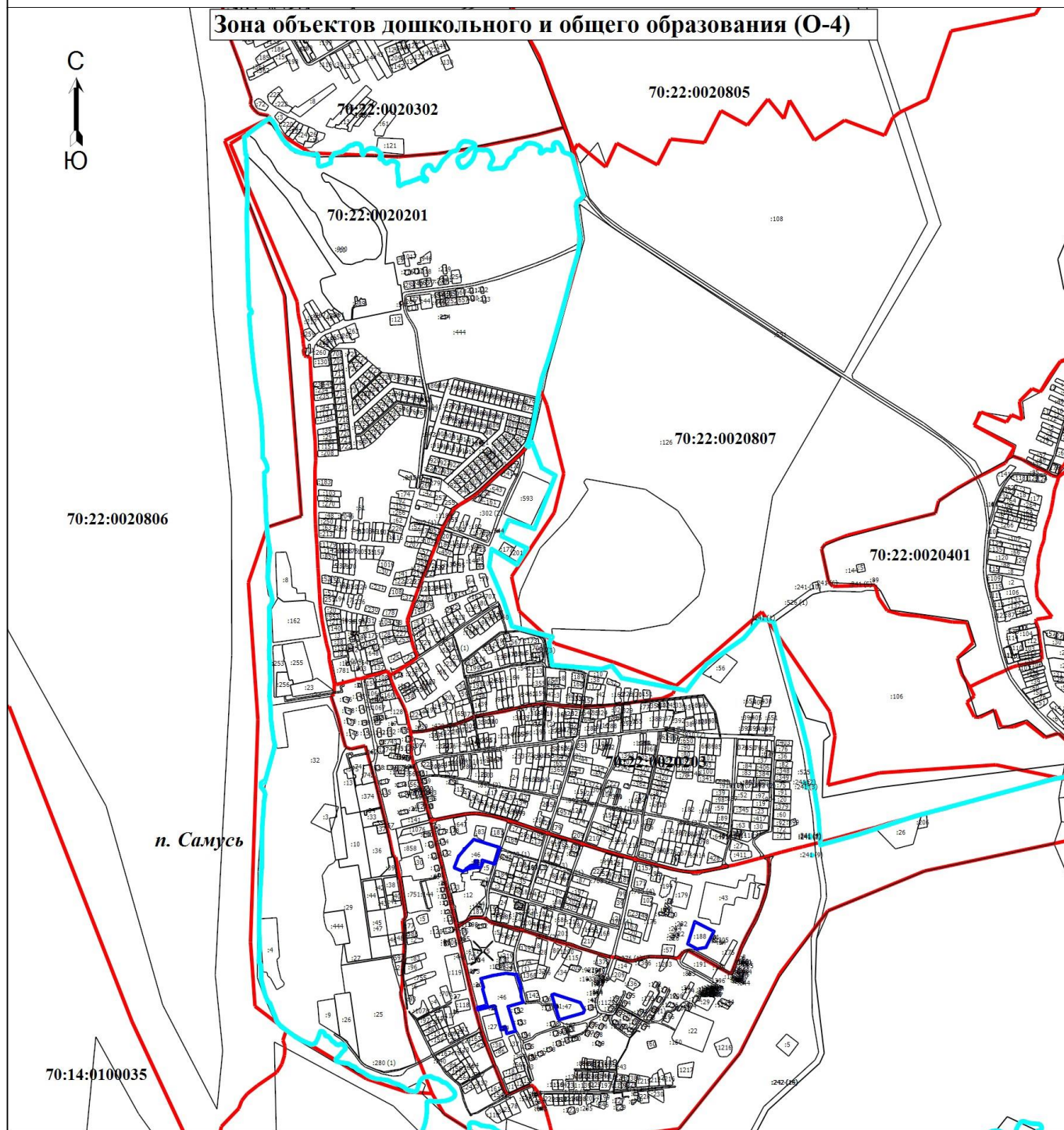
ТЕКСТОВОЕ ОПИСАНИЕ
местоположения границ населенных пунктов, территориальных зон

Прохождение границы		Описание прохождения границы
от точки	до точки	
1	2	3
-	-	-



План границ объекта

Зона объектов дошкольного и общего образования (О-4)



Масштаб 1:21500

Условные обозначения

- - Граница кадастрового квартала
- - Граница населенного пункта
- - Граница территориальной зоны
- :1141** - Кадастровый номер земельного участка
- 70:22:0020203** - Номер кадастрового квартала

Подпись _____

Дата " _____ " _____ г.

Место для оттиска печати (при наличии) лица, составившего описание местоположения границ объекта



Приложение 37
УТВЕРЖДЕНО
Решением Думы ЗАТО Северск
от _____ № _____

ГРАФИЧЕСКОЕ ОПИСАНИЕ
местоположения границ населенных пунктов, территориальных зон, особо охраняемых природных территорий,
зон с особыми условиями использования территории

Коммунальная зона (КП)

(наименование объекта, местоположение границ которого описано (далее - объект))

Раздел 1

Сведения об объекте

№ п/п	Характеристики объекта	Описание характеристик
1	2	3
1.	Местоположение объекта	Томская область, район ЗАТО Северск, поселок Самусь
2.	Площадь объекта +/- величина погрешности определения площади (Р +/- Дельта Р)	100740 +/- 111 м ²
3.	Иные характеристики объекта	-



Раздел 2					
Сведения о местоположении границ объекта					
1. Система координат МСК-70, зона 4					
2. Сведения о характерных точках границ объекта					
Обозначение характерных точек границ	Координаты, м		Метод определения координат характерной точки	Средняя квадратическая погрешность положения характерной точки (Mt), м	Описание обозначения точки на местности (при наличии)
	X	Y			
1	2	3	4	5	6
6158	377901.05	4309633.63	Аналитический метод	0.1	Закрепление отсутствует
6159	377899.04	4309618.41	Аналитический метод	0.1	Закрепление отсутствует
6160	377896.30	4309561.72	Аналитический метод	0.1	Закрепление отсутствует
6161	377889.73	4309537.51	Аналитический метод	0.1	Закрепление отсутствует
6162	377902.17	4309532.76	Аналитический метод	0.1	Закрепление отсутствует
6163	377937.70	4309521.24	Аналитический метод	0.1	Закрепление отсутствует
6164	377983.10	4309506.59	Аналитический метод	0.1	Закрепление отсутствует
6165	378002.18	4309499.56	Аналитический метод	0.1	Закрепление отсутствует
6166	378008.18	4309514.07	Аналитический метод	0.1	Закрепление отсутствует
6167	377984.35	4309526.53	Аналитический метод	0.1	Закрепление отсутствует
6168	377974.80	4309530.20	Аналитический метод	0.1	Закрепление отсутствует
6169	377923.61	4309547.98	Аналитический метод	0.1	Закрепление отсутствует
6170	377924.37	4309554.84	Аналитический метод	0.1	Закрепление отсутствует
6171	377927.73	4309616.70	Аналитический метод	0.1	Закрепление отсутствует
6172	377929.02	4309628.04	Аналитический метод	0.1	Закрепление отсутствует
6173	377924.87	4309629.28	Аналитический метод	0.1	Закрепление отсутствует
6174	377917.15	4309630.69	Аналитический метод	0.1	Закрепление отсутствует
6175	377916.63	4309627.84	Аналитический метод	0.1	Закрепление отсутствует
6176	377907.33	4309629.52	Аналитический метод	0.1	Закрепление отсутствует
6177	377907.85	4309632.38	Аналитический метод	0.1	Закрепление отсутствует
6158	377901.05	4309633.63	Аналитический метод	0.1	Закрепление отсутствует
6178	379624.01	4308871.81	Аналитический метод	0.1	Закрепление отсутствует



2. Сведения о характерных точках границ объекта

Обозначение характерных точек границ	Координаты, м		Метод определения координат характерной точки	Средняя квадратическая погрешность положения характерной точки (Mt), м	Описание обозначения точки на местности (при наличии)
	X	Y			
1	2	3	4	5	6
6179	379617.09	4308873.20	Аналитический метод	0.1	Закрепление отсутствует
6180	379595.98	4308879.08	Аналитический метод	0.1	Закрепление отсутствует
6181	379604.17	4308904.94	Аналитический метод	0.1	Закрепление отсутствует
6182	379603.70	4308905.11	Аналитический метод	0.1	Закрепление отсутствует
6183	379613.84	4308937.17	Аналитический метод	0.1	Закрепление отсутствует
6184	379617.75	4308947.02	Аналитический метод	0.1	Закрепление отсутствует
6185	379612.84	4308948.39	Аналитический метод	0.1	Закрепление отсутствует
6186	379550.91	4308970.57	Аналитический метод	0.1	Закрепление отсутствует
6187	379546.21	4308957.18	Аналитический метод	0.1	Закрепление отсутствует
6188	379534.19	4308917.71	Аналитический метод	0.1	Закрепление отсутствует
6189	379532.86	4308913.99	Аналитический метод	0.1	Закрепление отсутствует
6190	379532.50	4308914.08	Аналитический метод	0.1	Закрепление отсутствует
6191	379531.43	4308912.03	Аналитический метод	0.1	Закрепление отсутствует
6192	379520.29	4308914.18	Аналитический метод	0.1	Закрепление отсутствует
6193	379506.71	4308916.18	Аналитический метод	0.1	Закрепление отсутствует
6194	379500.64	4308893.78	Аналитический метод	0.1	Закрепление отсутствует
6195	379503.10	4308886.78	Аналитический метод	0.1	Закрепление отсутствует
6196	379532.66	4308879.25	Аналитический метод	0.1	Закрепление отсутствует
6197	379534.52	4308883.16	Аналитический метод	0.1	Закрепление отсутствует
6198	379590.01	4308868.18	Аналитический метод	0.1	Закрепление отсутствует
6199	379621.26	4308860.15	Аналитический метод	0.1	Закрепление отсутствует
6178	379624.01	4308871.81	Аналитический метод	0.1	Закрепление отсутствует
6200	379642.22	4308842.99	Аналитический метод	0.1	Закрепление отсутствует
6201	379642.68	4308842.86	Аналитический метод	0.1	Закрепление отсутствует
6202	379655.11	4308840.73	Аналитический метод	0.1	Закрепление отсутствует



2. Сведения о характерных точках границ объекта

Обозначение характерных точек границ	Координаты, м		Метод определения координат характерной точки	Средняя квадратическая погрешность положения характерной точки (Mt), м	Описание обозначения точки на местности (при наличии)
	X	Y			
1	2	3	4	5	6
6203	379659.14	4308840.34	Аналитический метод	0.1	Закрепление отсутствует
6204	379658.66	4308843.78	Аналитический метод	0.1	Закрепление отсутствует
6205	379656.87	4308858.45	Аналитический метод	0.1	Закрепление отсутствует
6206	379658.26	4308869.78	Аналитический метод	0.1	Закрепление отсутствует
6207	379649.29	4308870.50	Аналитический метод	0.1	Закрепление отсутствует
6208	379647.65	4308866.39	Аналитический метод	0.1	Закрепление отсутствует
6209	379646.10	4308859.80	Аналитический метод	0.1	Закрепление отсутствует
6210	379644.51	4308854.19	Аналитический метод	0.1	Закрепление отсутствует
6211	379643.51	4308850.05	Аналитический метод	0.1	Закрепление отсутствует
6212	379642.34	4308843.93	Аналитический метод	0.1	Закрепление отсутствует
6200	379642.22	4308842.99	Аналитический метод	0.1	Закрепление отсутствует
6213	379589.02	4308555.62	Аналитический метод	0.1	Закрепление отсутствует
6214	379606.27	4308556.52	Аналитический метод	0.1	Закрепление отсутствует
6215	379612.32	4308593.32	Аналитический метод	0.1	Закрепление отсутствует
6216	379621.80	4308665.31	Аналитический метод	0.1	Закрепление отсутствует
6217	379488.51	4308716.12	Аналитический метод	0.1	Закрепление отсутствует
6218	379469.84	4308741.74	Аналитический метод	0.1	Закрепление отсутствует
6219	379443.71	4308776.22	Аналитический метод	0.1	Закрепление отсутствует
6220	379420.56	4308628.06	Аналитический метод	0.1	Закрепление отсутствует
6221	379427.31	4308626.64	Аналитический метод	0.1	Закрепление отсутствует
6222	379423.76	4308601.80	Аналитический метод	0.1	Закрепление отсутствует
6223	379423.06	4308596.90	Аналитический метод	0.1	Закрепление отсутствует
6224	379419.08	4308567.72	Аналитический метод	0.1	Закрепление отсутствует
6225	379418.86	4308560.57	Аналитический метод	0.1	Закрепление отсутствует
6226	379503.55	4308559.43	Аналитический метод	0.1	Закрепление отсутствует



2. Сведения о характерных точках границ объекта

Обозначение характерных точек границ	Координаты, м		Метод определения координат характерной точки	Средняя квадратическая погрешность положения характерной точки (Mt), м	Описание обозначения точки на местности (при наличии)
	X	Y			
1	2	3	4	5	6
6227	379553.51	4308558.18	Аналитический метод	0.1	Закрепление отсутствует
6213	379589.02	4308555.62	Аналитический метод	0.1	Закрепление отсутствует
6228	379155.62	4308813.97	Аналитический метод	0.1	Закрепление отсутствует
6229	379160.39	4308837.38	Аналитический метод	0.1	Закрепление отсутствует
6230	379212.64	4308821.87	Аналитический метод	0.1	Закрепление отсутствует
6231	379217.91	4308844.91	Аналитический метод	0.1	Закрепление отсутствует
6232	379207.59	4308847.07	Аналитический метод	0.1	Закрепление отсутствует
6233	379217.60	4308900.43	Аналитический метод	0.1	Закрепление отсутствует
6234	379212.68	4308901.83	Аналитический метод	0.1	Закрепление отсутствует
6235	379182.60	4308911.08	Аналитический метод	0.1	Закрепление отсутствует
6236	379149.56	4308919.50	Аналитический метод	0.1	Закрепление отсутствует
6237	379125.87	4308924.09	Аналитический метод	0.1	Закрепление отсутствует
6238	378926.61	4308973.70	Аналитический метод	0.1	Закрепление отсутствует
6239	378927.13	4308971.81	Аналитический метод	0.1	Закрепление отсутствует
6240	378921.16	4308938.34	Аналитический метод	0.1	Закрепление отсутствует
6241	378952.67	4308932.78	Аналитический метод	0.1	Закрепление отсутствует
6242	378944.12	4308884.27	Аналитический метод	0.1	Закрепление отсутствует
6243	379001.81	4308872.95	Аналитический метод	0.1	Закрепление отсутствует
6244	379089.12	4308855.48	Аналитический метод	0.1	Закрепление отсутствует
6245	379091.23	4308855.12	Аналитический метод	0.1	Закрепление отсутствует
6246	379125.64	4308849.20	Аналитический метод	0.1	Закрепление отсутствует
6247	379121.39	4308828.32	Аналитический метод	0.1	Закрепление отсутствует
6248	379143.16	4308823.99	Аналитический метод	0.1	Закрепление отсутствует
6249	379141.84	4308816.49	Аналитический метод	0.1	Закрепление отсутствует
6228	379155.62	4308813.97	Аналитический метод	0.1	Закрепление отсутствует



2. Сведения о характерных точках границ объекта

Обозначение характерных точек границ	Координаты, м		Метод определения координат характерной точки	Средняя квадратическая погрешность положения характерной точки (Mt), м	Описание обозначения точки на местности (при наличии)
	X	Y			
1	2	3	4	5	6
6250	378312.79	4308718.05	Аналитический метод	0.1	Закрепление отсутствует
6251	378322.94	4308780.61	Аналитический метод	0.1	Закрепление отсутствует
6252	378186.94	4308798.90	Аналитический метод	0.1	Закрепление отсутствует
6253	378185.07	4308798.70	Аналитический метод	0.1	Закрепление отсутствует
6254	378196.06	4308781.22	Аналитический метод	0.1	Закрепление отсутствует
6255	378197.25	4308782.11	Аналитический метод	0.1	Закрепление отсутствует
6256	378232.49	4308724.83	Аналитический метод	0.1	Закрепление отсутствует
6250	378312.79	4308718.05	Аналитический метод	0.1	Закрепление отсутствует
6257	378352.57	4309644.10	Аналитический метод	0.1	Закрепление отсутствует
6258	378367.59	4309649.64	Аналитический метод	0.1	Закрепление отсутствует
6259	378387.78	4309655.67	Аналитический метод	0.1	Закрепление отсутствует
6260	378418.66	4309666.48	Аналитический метод	0.1	Закрепление отсутствует
6261	378436.57	4309679.52	Аналитический метод	0.1	Закрепление отсутствует
6262	378448.93	4309687.59	Аналитический метод	0.1	Закрепление отсутствует
6263	378447.43	4309700.26	Аналитический метод	0.1	Закрепление отсутствует
6264	378447.05	4309708.23	Аналитический метод	0.1	Закрепление отсутствует
6265	378429.20	4309769.72	Аналитический метод	0.1	Закрепление отсутствует
6266	378428.77	4309771.50	Аналитический метод	0.1	Закрепление отсутствует
6267	378394.87	4309760.46	Аналитический метод	0.1	Закрепление отсутствует
6268	378383.41	4309758.48	Аналитический метод	0.1	Закрепление отсутствует
6269	378366.68	4309743.19	Аналитический метод	0.1	Закрепление отсутствует
6270	378331.55	4309736.77	Аналитический метод	0.1	Закрепление отсутствует
6257	378352.57	4309644.10	Аналитический метод	0.1	Закрепление отсутствует
6271	378372.17	4310174.30	Аналитический метод	0.1	Закрепление отсутствует
6272	378388.29	4310149.31	Аналитический метод	0.1	Закрепление отсутствует



2. Сведения о характерных точках границ объекта

Обозначение характерных точек границ	Координаты, м		Метод определения координат характерной точки	Средняя квадратическая погрешность положения характерной точки (Mt), м	Описание обозначения точки на местности (при наличии)
	X	Y			
1	2	3	4	5	6
6273	378394.38	4310152.40	Аналитический метод	0.1	Закрепление отсутствует
6274	378436.92	4310176.33	Аналитический метод	0.1	Закрепление отсутствует
6275	378444.03	4310179.16	Аналитический метод	0.1	Закрепление отсутствует
6276	378438.77	4310185.60	Аналитический метод	0.1	Закрепление отсутствует
6277	378427.58	4310190.22	Аналитический метод	0.1	Закрепление отсутствует
6278	378407.20	4310227.08	Аналитический метод	0.1	Закрепление отсутствует
6279	378447.58	4310243.68	Аналитический метод	0.1	Закрепление отсутствует
6280	378480.78	4310255.19	Аналитический метод	0.1	Закрепление отсутствует
6281	378476.55	4310265.45	Аналитический метод	0.1	Закрепление отсутствует
6282	378474.74	4310269.37	Аналитический метод	0.1	Закрепление отсутствует
6283	378458.08	4310308.91	Аналитический метод	0.1	Закрепление отсутствует
6284	378330.44	4310259.43	Аналитический метод	0.1	Закрепление отсутствует
6285	378348.65	4310207.73	Аналитический метод	0.1	Закрепление отсутствует
6286	378357.66	4310183.50	Аналитический метод	0.1	Закрепление отсутствует
6287	378323.50	4310165.07	Аналитический метод	0.1	Закрепление отсутствует
6288	378307.08	4310155.98	Аналитический метод	0.1	Закрепление отсутствует
6289	378282.48	4310141.63	Аналитический метод	0.1	Закрепление отсутствует
6290	378278.77	4310136.17	Аналитический метод	0.1	Закрепление отсутствует
6291	378253.38	4310125.43	Аналитический метод	0.1	Закрепление отсутствует
6292	378273.51	4310075.58	Аналитический метод	0.1	Закрепление отсутствует
6293	378302.24	4310088.87	Аналитический метод	0.1	Закрепление отсутствует
6294	378305.97	4310090.75	Аналитический метод	0.1	Закрепление отсутствует
6295	378311.63	4310093.66	Аналитический метод	0.1	Закрепление отсутствует
6296	378310.44	4310095.97	Аналитический метод	0.1	Закрепление отсутствует
6297	378328.76	4310105.31	Аналитический метод	0.1	Закрепление отсутствует



2. Сведения о характерных точках границ объекта

Обозначение характерных точек границ	Координаты, м		Метод определения координат характерной точки	Средняя квадратическая погрешность положения характерной точки (Mt), м	Описание обозначения точки на местности (при наличии)
	X	Y			
1	2	3	4	5	6
6298	378376.04	4310122.68	Аналитический метод	0.1	Закрепление отсутствует
6299	378398.03	4310081.45	Аналитический метод	0.1	Закрепление отсутствует
6300	378414.17	4310047.10	Аналитический метод	0.1	Закрепление отсутствует
6301	378430.26	4310053.65	Аналитический метод	0.1	Закрепление отсутствует
6302	378425.88	4310066.38	Аналитический метод	0.1	Закрепление отсутствует
6303	378391.93	4310128.13	Аналитический метод	0.1	Закрепление отсутствует
6304	378366.21	4310170.38	Аналитический метод	0.1	Закрепление отсутствует
6271	378372.17	4310174.30	Аналитический метод	0.1	Закрепление отсутствует

3. Сведения о характерных точках части (частей) границы объекта

Обозначение характерных точек части границы	Координаты, м		Метод определения координат характерной точки	Средняя квадратическая погрешность положения характерной точки (Mt), м	Описание обозначения точки на местности (при наличии)
	X	Y			
1	2	3	4	5	6
-	-	-	-	-	-



Раздел 3							
Сведения о местоположении измененных (уточненных) границ объекта							
1. Система координат -							
2. Сведения о характерных точках границ объекта							
Обозначение характерных точек границ	Существующие координаты, м		Измененные (уточненные) координаты, м		Метод определения координат характерной точки	Средняя квадратическая погрешность положения характерной точки (Mt), м	Описание обозначения точки на местности (при наличии)
	X	Y	X	Y			
1	2	3	4	5	6	7	8
-	-	-	-	-	-	-	
3. Сведения о характерных точках части (частей) границы объекта							
Обозначение характерных точек части границы	Существующие координаты, м		Измененные (уточненные) координаты, м		Метод определения координат характерной точки	Средняя квадратическая погрешность положения характерной точки (Mt), м	Описание обозначения точки на местности (при наличии)
	X	Y	X	Y			
1	2	3	4	5	6	7	8
-	-	-	-	-	-	-	



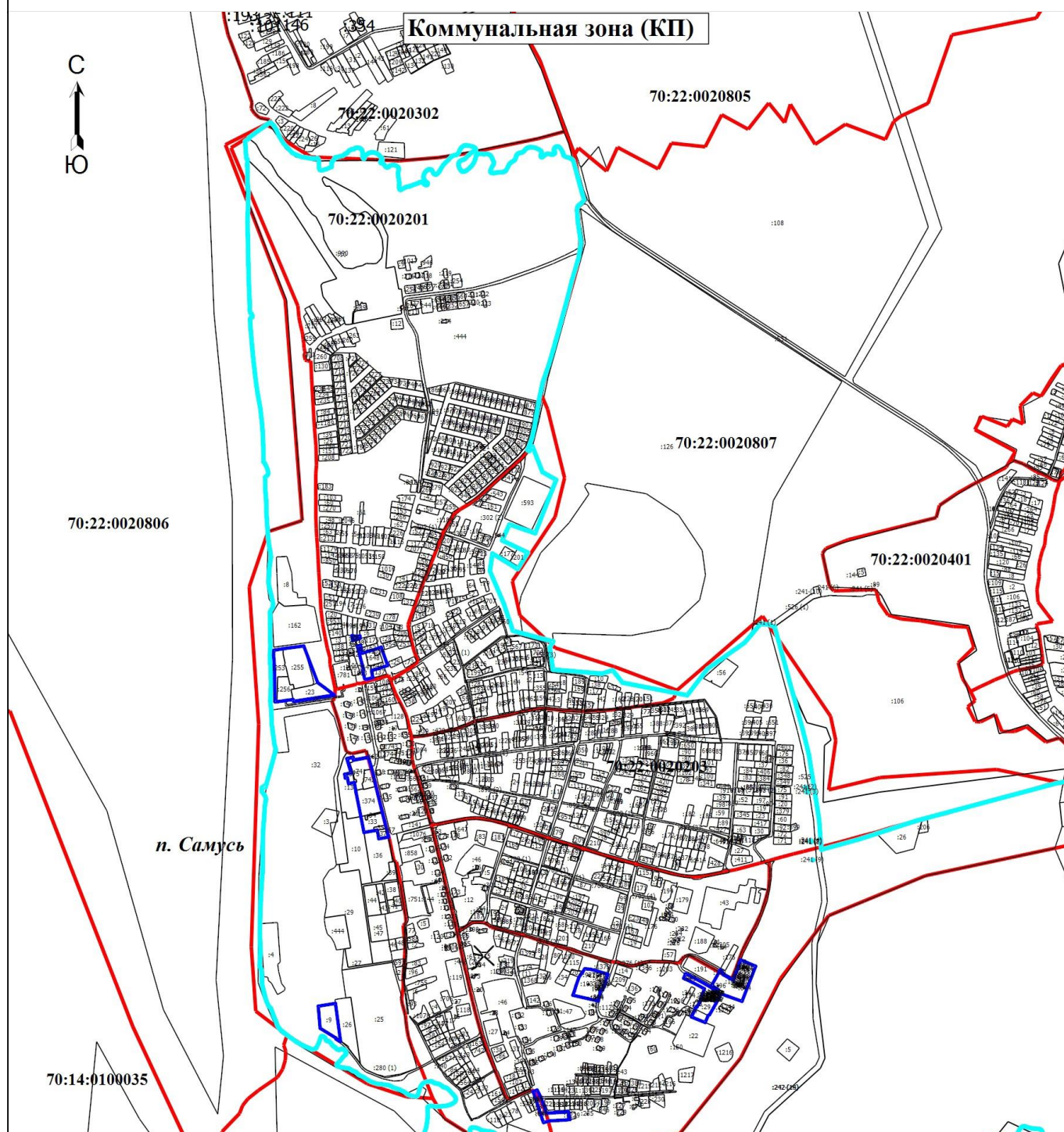
ТЕКСТОВОЕ ОПИСАНИЕ
местоположения границ населенных пунктов, территориальных зон

Прохождение границы		Описание прохождения границы
от точки	до точки	
1	2	3
-	-	-



План границ объекта

Коммунальная зона (КП)



Масштаб 1:21500

Условные обозначения

- - Граница кадастрового квартала
- - Граница населенного пункта
- - Граница территориальной зоны
- :1141 - Кадастровый номер земельного участка
- 70:22:0020203 - Номер кадастрового квартала

Подпись _____

Дата " _____ " _____ г.

Место для оттиска печати (при наличии) лица, составившего описание местоположения границ объекта



Приложение 38
УТВЕРЖДЕНО
Решением Думы ЗАТО Северск
от _____ № _____

ГРАФИЧЕСКОЕ ОПИСАНИЕ
местоположения границ населенных пунктов, территориальных зон, особо охраняемых природных территорий,
зон с особыми условиями использования территории

Производственная зона объектов III-V классов опасности (П1-2)

(наименование объекта, местоположение границ которого описано (далее - объект))

Раздел 1

Сведения об объекте

№ п/п	Характеристики объекта	Описание характеристик
1	2	3
1.	Местоположение объекта	Томская область, район ЗАТО Северск, поселок Самусь
2.	Площадь объекта +/- величина погрешности определения площади (Р +/- Дельта Р)	361009 +/- 210 м ²
3.	Иные характеристики объекта	-



Раздел 2

Сведения о местоположении границ объекта

1. Система координат МСК-70, зона 4

2. Сведения о характерных точках границ объекта

Обозначение характерных точек границ	Координаты, м		Метод определения координат характерной точки	Средняя квадратическая погрешность положения характерной точки (Mt), м	Описание обозначения точки на местности (при наличии)
	X	Y			
1	2	3	4	5	6
6158	379633.59	4308820.95	Аналитический метод	0.1	Закрепление отсутствует
6159	379657.50	4308820.08	Аналитический метод	0.1	Закрепление отсутствует
6160	379661.08	4308819.83	Аналитический метод	0.1	Закрепление отсутствует
6161	379661.40	4308824.42	Аналитический метод	0.1	Закрепление отсутствует
6162	379660.03	4308834.11	Аналитический метод	0.1	Закрепление отсутствует
6163	379659.14	4308840.34	Аналитический метод	0.1	Закрепление отсутствует
6164	379655.11	4308840.73	Аналитический метод	0.1	Закрепление отсутствует
6165	379642.68	4308842.86	Аналитический метод	0.1	Закрепление отсутствует
6166	379642.34	4308843.93	Аналитический метод	0.1	Закрепление отсутствует
6167	379643.51	4308850.05	Аналитический метод	0.1	Закрепление отсутствует
6168	379644.51	4308854.19	Аналитический метод	0.1	Закрепление отсутствует
6169	379646.10	4308859.80	Аналитический метод	0.1	Закрепление отсутствует
6170	379647.65	4308866.39	Аналитический метод	0.1	Закрепление отсутствует
6171	379631.51	4308870.31	Аналитический метод	0.1	Закрепление отсутствует
6172	379624.01	4308871.81	Аналитический метод	0.1	Закрепление отсутствует
6173	379621.26	4308860.15	Аналитический метод	0.1	Закрепление отсутствует
6174	379590.01	4308868.18	Аналитический метод	0.1	Закрепление отсутствует
6175	379534.52	4308883.16	Аналитический метод	0.1	Закрепление отсутствует
6176	379532.66	4308879.25	Аналитический метод	0.1	Закрепление отсутствует
6177	379520.08	4308871.84	Аналитический метод	0.1	Закрепление отсутствует
6178	379518.24	4308865.32	Аналитический метод	0.1	Закрепление отсутствует
6179	379514.82	4308853.16	Аналитический метод	0.1	Закрепление отсутствует



2. Сведения о характерных точках границ объекта

Обозначение характерных точек границ	Координаты, м		Метод определения координат характерной точки	Средняя квадратическая погрешность положения характерной точки (Mt), м	Описание обозначения точки на местности (при наличии)
	X	Y			
1	2	3	4	5	6
6180	379514.41	4308842.97	Аналитический метод	0.1	Закрепление отсутствует
6181	379517.72	4308841.68	Аналитический метод	0.1	Закрепление отсутствует
6182	379530.73	4308838.87	Аналитический метод	0.1	Закрепление отсутствует
6183	379536.59	4308837.61	Аналитический метод	0.1	Закрепление отсутствует
6184	379535.75	4308834.52	Аналитический метод	0.1	Закрепление отсутствует
6185	379536.35	4308834.38	Аналитический метод	0.1	Закрепление отсутствует
6186	379559.71	4308829.03	Аналитический метод	0.1	Закрепление отсутствует
6187	379566.66	4308827.44	Аналитический метод	0.1	Закрепление отсутствует
6188	379571.82	4308828.79	Аналитический метод	0.1	Закрепление отсутствует
6189	379590.85	4308824.82	Аналитический метод	0.1	Закрепление отсутствует
6190	379609.76	4308822.81	Аналитический метод	0.1	Закрепление отсутствует
6158	379633.59	4308820.95	Аналитический метод	0.1	Закрепление отсутствует
6191	379577.61	4310201.66	Аналитический метод	0.1	Закрепление отсутствует
6192	379547.29	4310245.75	Аналитический метод	0.1	Закрепление отсутствует
6193	379470.66	4310183.11	Аналитический метод	0.1	Закрепление отсутствует
6194	379489.30	4310147.45	Аналитический метод	0.1	Закрепление отсутствует
6195	379490.55	4310145.05	Аналитический метод	0.1	Закрепление отсутствует
6196	379504.51	4310118.25	Аналитический метод	0.1	Закрепление отсутствует
6191	379577.61	4310201.66	Аналитический метод	0.1	Закрепление отсутствует
6197	381465.82	4308466.12	Аналитический метод	0.1	Закрепление отсутствует
6198	381451.98	4308483.86	Аналитический метод	0.1	Закрепление отсутствует
6199	381450.41	4308485.87	Аналитический метод	0.1	Закрепление отсутствует
6200	381443.85	4308492.80	Аналитический метод	0.1	Закрепление отсутствует
6201	381408.74	4308512.05	Аналитический метод	0.1	Закрепление отсутствует
6202	381395.76	4308521.82	Аналитический метод	0.1	Закрепление отсутствует



2. Сведения о характерных точках границ объекта

Обозначение характерных точек границ	Координаты, м		Метод определения координат характерной точки	Средняя квадратическая погрешность положения характерной точки (Mt), м	Описание обозначения точки на местности (при наличии)
	X	Y			
1	2	3	4	5	6
6203	381389.69	4308531.54	Аналитический метод	0.1	Закрепление отсутствует
6204	381372.52	4308547.36	Аналитический метод	0.1	Закрепление отсутствует
6205	381357.92	4308555.99	Аналитический метод	0.1	Закрепление отсутствует
6206	381331.51	4308571.13	Аналитический метод	0.1	Закрепление отсутствует
6207	381299.32	4308603.36	Аналитический метод	0.1	Закрепление отсутствует
6208	381274.51	4308629.98	Аналитический метод	0.1	Закрепление отсутствует
6209	381268.58	4308641.01	Аналитический метод	0.1	Закрепление отсутствует
6210	381254.71	4308656.53	Аналитический метод	0.1	Закрепление отсутствует
6211	381232.18	4308665.75	Аналитический метод	0.1	Закрепление отсутствует
6212	381215.82	4308676.48	Аналитический метод	0.1	Закрепление отсутствует
6213	381190.76	4308695.69	Аналитический метод	0.1	Закрепление отсутствует
6214	381181.22	4308709.97	Аналитический метод	0.1	Закрепление отсутствует
6215	381147.64	4308727.76	Аналитический метод	0.1	Закрепление отсутствует
6216	381129.13	4308735.06	Аналитический метод	0.1	Закрепление отсутствует
6217	381099.44	4308738.75	Аналитический метод	0.1	Закрепление отсутствует
6218	381067.15	4308755.55	Аналитический метод	0.1	Закрепление отсутствует
6219	381039.16	4308774.46	Аналитический метод	0.1	Закрепление отсутствует
6220	380997.05	4308810.59	Аналитический метод	0.1	Закрепление отсутствует
6221	380994.46	4308821.71	Аналитический метод	0.1	Закрепление отсутствует
6222	380992.90	4308842.81	Аналитический метод	0.1	Закрепление отсутствует
6223	381000.39	4308860.44	Аналитический метод	0.1	Закрепление отсутствует
6224	381003.93	4308877.97	Аналитический метод	0.1	Закрепление отсутствует
6225	381011.94	4308892.48	Аналитический метод	0.1	Закрепление отсутствует
6226	381011.38	4308905.49	Аналитический метод	0.1	Закрепление отсутствует
6227	381010.95	4308920.05	Аналитический метод	0.1	Закрепление отсутствует



2. Сведения о характерных точках границ объекта

Обозначение характерных точек границ	Координаты, м		Метод определения координат характерной точки	Средняя квадратическая погрешность положения характерной точки (Mt), м	Описание обозначения точки на местности (при наличии)
	X	Y			
1	2	3	4	5	6
6228	381012.32	4308929.95	Аналитический метод	0.1	Закрепление отсутствует
6229	381019.59	4308937.50	Аналитический метод	0.1	Закрепление отсутствует
6230	381031.79	4308948.85	Аналитический метод	0.1	Закрепление отсутствует
6231	381061.37	4308954.18	Аналитический метод	0.1	Закрепление отсутствует
6232	381098.22	4308951.33	Аналитический метод	0.1	Закрепление отсутствует
6233	381128.55	4308939.56	Аналитический метод	0.1	Закрепление отсутствует
6234	381146.17	4308927.64	Аналитический метод	0.1	Закрепление отсутствует
6235	381158.30	4308914.89	Аналитический метод	0.1	Закрепление отсутствует
6236	381173.00	4308911.98	Аналитический метод	0.1	Закрепление отсутствует
6237	381180.47	4308912.75	Аналитический метод	0.1	Закрепление отсутствует
6238	381194.79	4308899.61	Аналитический метод	0.1	Закрепление отсутствует
6239	381201.63	4308888.82	Аналитический метод	0.1	Закрепление отсутствует
6240	381197.69	4308879.68	Аналитический метод	0.1	Закрепление отсутствует
6241	381192.29	4308869.00	Аналитический метод	0.1	Закрепление отсутствует
6242	381192.51	4308851.20	Аналитический метод	0.1	Закрепление отсутствует
6243	381200.42	4308834.34	Аналитический метод	0.1	Закрепление отсутствует
6244	381222.60	4308808.11	Аналитический метод	0.1	Закрепление отсутствует
6245	381255.58	4308787.22	Аналитический метод	0.1	Закрепление отсутствует
6246	381292.22	4308760.59	Аналитический метод	0.1	Закрепление отсутствует
6247	381292.96	4308745.55	Аналитический метод	0.1	Закрепление отсутствует
6248	381303.12	4308738.23	Аналитический метод	0.1	Закрепление отсутствует
6249	381314.95	4308733.00	Аналитический метод	0.1	Закрепление отсутствует
6250	381320.52	4308732.91	Аналитический метод	0.1	Закрепление отсутствует
6251	381327.37	4308738.86	Аналитический метод	0.1	Закрепление отсутствует
6252	381268.06	4308851.04	Аналитический метод	0.1	Закрепление отсутствует



2. Сведения о характерных точках границ объекта

Обозначение характерных точек границ	Координаты, м		Метод определения координат характерной точки	Средняя квадратическая погрешность положения характерной точки (Mt), м	Описание обозначения точки на местности (при наличии)
	X	Y			
1	2	3	4	5	6
6253	381196.36	4308933.34	Аналитический метод	0.1	Закрепление отсутствует
6254	381111.65	4308971.37	Аналитический метод	0.1	Закрепление отсутствует
6255	380994.27	4308963.85	Аналитический метод	0.1	Закрепление отсутствует
6256	381000.74	4308995.76	Аналитический метод	0.1	Закрепление отсутствует
6257	380918.70	4309010.67	Аналитический метод	0.1	Закрепление отсутствует
6258	380919.04	4309020.60	Аналитический метод	0.1	Закрепление отсутствует
6259	380889.13	4309024.09	Аналитический метод	0.1	Закрепление отсутствует
6260	380876.58	4309026.48	Аналитический метод	0.1	Закрепление отсутствует
6261	380831.67	4309031.60	Аналитический метод	0.1	Закрепление отсутствует
6262	380829.19	4309021.46	Аналитический метод	0.1	Закрепление отсутствует
6263	380792.93	4308845.04	Аналитический метод	0.1	Закрепление отсутствует
6264	380792.27	4308841.78	Аналитический метод	0.1	Закрепление отсутствует
6265	380790.25	4308831.89	Аналитический метод	0.1	Закрепление отсутствует
6266	380789.57	4308816.99	Аналитический метод	0.1	Закрепление отсутствует
6267	380796.15	4308814.55	Аналитический метод	0.1	Закрепление отсутствует
6268	380811.93	4308808.68	Аналитический метод	0.1	Закрепление отсутствует
6269	380836.04	4308776.43	Аналитический метод	0.1	Закрепление отсутствует
6270	380837.16	4308774.93	Аналитический метод	0.1	Закрепление отсутствует
6271	380891.70	4308735.08	Аналитический метод	0.1	Закрепление отсутствует
6272	380933.00	4308727.77	Аналитический метод	0.1	Закрепление отсутствует
6273	380941.15	4308735.03	Аналитический метод	0.1	Закрепление отсутствует
6274	380956.70	4308785.37	Аналитический метод	0.1	Закрепление отсутствует
6275	381233.19	4308606.03	Аналитический метод	0.1	Закрепление отсутствует
6276	381333.66	4308518.19	Аналитический метод	0.1	Закрепление отсутствует
6277	381394.49	4308456.36	Аналитический метод	0.1	Закрепление отсутствует



2. Сведения о характерных точках границ объекта

Обозначение характерных точек границ	Координаты, м		Метод определения координат характерной точки	Средняя квадратическая погрешность положения характерной точки (Mt), м	Описание обозначения точки на местности (при наличии)
	X	Y			
1	2	3	4	5	6
6278	381456.44	4308452.07	Аналитический метод	0.1	Закрепление отсутствует
6197	381465.82	4308466.12	Аналитический метод	0.1	Закрепление отсутствует
6279	378086.50	4309075.99	Аналитический метод	0.1	Закрепление отсутствует
6280	378062.42	4309016.48	Аналитический метод	0.1	Закрепление отсутствует
6281	378052.88	4308966.71	Аналитический метод	0.1	Закрепление отсутствует
6282	378054.64	4308955.91	Аналитический метод	0.1	Закрепление отсутствует
6283	378063.75	4308932.46	Аналитический метод	0.1	Закрепление отсутствует
6284	378079.17	4308897.07	Аналитический метод	0.1	Закрепление отсутствует
6285	378085.45	4308886.91	Аналитический метод	0.1	Закрепление отсутствует
6286	378091.96	4308879.79	Аналитический метод	0.1	Закрепление отсутствует
6287	378103.08	4308871.11	Аналитический метод	0.1	Закрепление отсутствует
6288	378166.70	4308821.61	Аналитический метод	0.1	Закрепление отсутствует
6289	378180.20	4308806.43	Аналитический метод	0.1	Закрепление отсутствует
6290	378185.07	4308798.70	Аналитический метод	0.1	Закрепление отсутствует
6291	378186.94	4308798.91	Аналитический метод	0.1	Закрепление отсутствует
6292	378322.94	4308780.61	Аналитический метод	0.1	Закрепление отсутствует
6293	378337.00	4308778.77	Аналитический метод	0.1	Закрепление отсутствует
6294	378342.86	4308818.29	Аналитический метод	0.1	Закрепление отсутствует
6295	378443.78	4308804.10	Аналитический метод	0.1	Закрепление отсутствует
6296	378520.83	4308810.98	Аналитический метод	0.1	Закрепление отсутствует
6297	378517.04	4308784.20	Аналитический метод	0.1	Закрепление отсутствует
6298	378541.13	4308776.86	Аналитический метод	0.1	Закрепление отсутствует
6299	378562.07	4308765.33	Аналитический метод	0.1	Закрепление отсутствует
6300	378574.37	4308751.56	Аналитический метод	0.1	Закрепление отсутствует
6301	378596.90	4308744.64	Аналитический метод	0.1	Закрепление отсутствует



2. Сведения о характерных точках границ объекта

Обозначение характерных точек границ	Координаты, м		Метод определения координат характерной точки	Средняя квадратическая погрешность положения характерной точки (Mt), м	Описание обозначения точки на местности (при наличии)
	X	Y			
1	2	3	4	5	6
6302	378623.41	4308740.60	Аналитический метод	0.1	Закрепление отсутствует
6303	378634.12	4308740.49	Аналитический метод	0.1	Закрепление отсутствует
6304	378642.65	4308741.37	Аналитический метод	0.1	Закрепление отсутствует
6305	378660.09	4308740.35	Аналитический метод	0.1	Закрепление отсутствует
6306	378661.97	4308740.48	Аналитический метод	0.1	Закрепление отсутствует
6307	378669.33	4308741.57	Аналитический метод	0.1	Закрепление отсутствует
6308	378676.16	4308742.70	Аналитический метод	0.1	Закрепление отсутствует
6309	378681.76	4308743.44	Аналитический метод	0.1	Закрепление отсутствует
6310	378684.53	4308743.45	Аналитический метод	0.1	Закрепление отсутствует
6311	378689.79	4308744.20	Аналитический метод	0.1	Закрепление отсутствует
6312	378706.03	4308742.04	Аналитический метод	0.1	Закрепление отсутствует
6313	378744.14	4308737.83	Аналитический метод	0.1	Закрепление отсутствует
6314	378772.75	4308733.27	Аналитический метод	0.1	Закрепление отсутствует
6315	378774.47	4308733.05	Аналитический метод	0.1	Закрепление отсутствует
6316	378780.25	4308736.34	Аналитический метод	0.1	Закрепление отсутствует
6317	378792.43	4308746.60	Аналитический метод	0.1	Закрепление отсутствует
6318	378810.97	4308757.89	Аналитический метод	0.1	Закрепление отсутствует
6319	378816.24	4308764.55	Аналитический метод	0.1	Закрепление отсутствует
6320	378819.69	4308777.27	Аналитический метод	0.1	Закрепление отсутствует
6321	378825.91	4308781.65	Аналитический метод	0.1	Закрепление отсутствует
6322	378842.80	4308779.35	Аналитический метод	0.1	Закрепление отсутствует
6323	378928.05	4308766.75	Аналитический метод	0.1	Закрепление отсутствует
6324	378927.35	4308766.53	Аналитический метод	0.1	Закрепление отсутствует
6325	378963.23	4308693.31	Аналитический метод	0.1	Закрепление отсутствует
6326	379031.16	4308744.43	Аналитический метод	0.1	Закрепление отсутствует



2. Сведения о характерных точках границ объекта

Обозначение характерных точек границ	Координаты, м		Метод определения координат характерной точки	Средняя квадратическая погрешность положения характерной точки (Mt), м	Описание обозначения точки на местности (при наличии)
	X	Y			
1	2	3	4	5	6
6327	379024.76	4308775.06	Аналитический метод	0.1	Закрепление отсутствует
6328	379027.18	4308776.13	Аналитический метод	0.1	Закрепление отсутствует
6329	379029.95	4308778.00	Аналитический метод	0.1	Закрепление отсутствует
6330	379033.96	4308779.45	Аналитический метод	0.1	Закрепление отсутствует
6331	379035.83	4308779.78	Аналитический метод	0.1	Закрепление отсутствует
6332	379038.35	4308779.60	Аналитический метод	0.1	Закрепление отсутствует
6333	379040.19	4308779.59	Аналитический метод	0.1	Закрепление отсутствует
6334	379043.39	4308779.36	Аналитический метод	0.1	Закрепление отсутствует
6335	379044.22	4308778.94	Аналитический метод	0.1	Закрепление отсутствует
6336	379046.29	4308777.89	Аналитический метод	0.1	Закрепление отсутствует
6337	379048.99	4308775.40	Аналитический метод	0.1	Закрепление отсутствует
6338	379051.20	4308772.26	Аналитический метод	0.1	Закрепление отсутствует
6339	379052.84	4308769.27	Аналитический метод	0.1	Закрепление отсутствует
6340	379053.93	4308768.38	Аналитический метод	0.1	Закрепление отсутствует
6341	379055.53	4308768.27	Аналитический метод	0.1	Закрепление отсутствует
6342	379056.95	4308768.17	Аналитический метод	0.1	Закрепление отсутствует
6343	379058.35	4308769.08	Аналитический метод	0.1	Закрепление отсутствует
6344	379059.88	4308770.85	Аналитический метод	0.1	Закрепление отсутствует
6345	379061.68	4308774.17	Аналитический метод	0.1	Закрепление отсутствует
6346	379063.21	4308774.64	Аналитический метод	0.1	Закрепление отсутствует
6347	379075.47	4308775.62	Аналитический метод	0.1	Закрепление отсутствует
6348	379079.62	4308775.68	Аналитический метод	0.1	Закрепление отсутствует
6349	379082.25	4308775.49	Аналитический метод	0.1	Закрепление отсутствует
6350	379083.40	4308775.41	Аналитический метод	0.1	Закрепление отсутствует
6351	379084.95	4308774.50	Аналитический метод	0.1	Закрепление отсутствует



2. Сведения о характерных точках границ объекта

Обозначение характерных точек границ	Координаты, м		Метод определения координат характерной точки	Средняя квадратическая погрешность положения характерной точки (Mt), м	Описание обозначения точки на местности (при наличии)
	X	Y			
1	2	3	4	5	6
6352	379101.83	4308770.67	Аналитический метод	0.1	Закрепление отсутствует
6353	379110.38	4308769.38	Аналитический метод	0.1	Закрепление отсутствует
6354	379116.78	4308768.70	Аналитический метод	0.1	Закрепление отсутствует
6355	379124.82	4308768.60	Аналитический метод	0.1	Закрепление отсутствует
6356	379130.83	4308768.98	Аналитический метод	0.1	Закрепление отсутствует
6357	379136.91	4308770.40	Аналитический метод	0.1	Закрепление отсутствует
6358	379139.38	4308771.15	Аналитический метод	0.1	Закрепление отсутствует
6359	379138.88	4308770.79	Аналитический метод	0.1	Закрепление отсутствует
6360	379144.90	4308773.38	Аналитический метод	0.1	Закрепление отсутствует
6361	379154.49	4308778.27	Аналитический метод	0.1	Закрепление отсутствует
6362	379156.03	4308779.07	Аналитический метод	0.1	Закрепление отсутствует
6363	379180.53	4308785.87	Аналитический метод	0.1	Закрепление отсутствует
6364	379192.92	4308790.30	Аналитический метод	0.1	Закрепление отсутствует
6365	379204.47	4308790.98	Аналитический метод	0.1	Закрепление отсутствует
6366	379225.02	4308791.96	Аналитический метод	0.1	Закрепление отсутствует
6367	379228.57	4308791.91	Аналитический метод	0.1	Закрепление отсутствует
6368	379263.31	4308794.67	Аналитический метод	0.1	Закрепление отсутствует
6369	379270.52	4308796.03	Аналитический метод	0.1	Закрепление отсутствует
6370	379280.11	4308796.62	Аналитический метод	0.1	Закрепление отсутствует
6371	379284.74	4308796.65	Аналитический метод	0.1	Закрепление отсутствует
6372	379290.12	4308796.22	Аналитический метод	0.1	Закрепление отсутствует
6373	379292.52	4308795.93	Аналитический метод	0.1	Закрепление отсутствует
6374	379295.24	4308794.77	Аналитический метод	0.1	Закрепление отсутствует
6375	379298.74	4308792.76	Аналитический метод	0.1	Закрепление отсутствует
6376	379300.14	4308791.88	Аналитический метод	0.1	Закрепление отсутствует



2. Сведения о характерных точках границ объекта

Обозначение характерных точек границ	Координаты, м		Метод определения координат характерной точки	Средняя квадратическая погрешность положения характерной точки (Mt), м	Описание обозначения точки на местности (при наличии)
	X	Y			
1	2	3	4	5	6
6377	379306.25	4308789.02	Аналитический метод	0.1	Закрепление отсутствует
6378	379314.72	4308784.97	Аналитический метод	0.1	Закрепление отсутствует
6379	379320.74	4308782.48	Аналитический метод	0.1	Закрепление отсутствует
6380	379326.20	4308779.73	Аналитический метод	0.1	Закрепление отсутствует
6381	379328.10	4308779.18	Аналитический метод	0.1	Закрепление отсутствует
6382	379330.41	4308778.41	Аналитический метод	0.1	Закрепление отсутствует
6383	379331.86	4308778.25	Аналитический метод	0.1	Закрепление отсутствует
6384	379331.43	4308778.16	Аналитический метод	0.1	Закрепление отсутствует
6385	379332.32	4308778.09	Аналитический метод	0.1	Закрепление отсутствует
6386	379333.86	4308778.17	Аналитический метод	0.1	Закрепление отсутствует
6387	379336.44	4308778.65	Аналитический метод	0.1	Закрепление отсутствует
6388	379339.02	4308779.08	Аналитический метод	0.1	Закрепление отсутствует
6389	379341.37	4308778.92	Аналитический метод	0.1	Закрепление отсутствует
6390	379342.58	4308778.83	Аналитический метод	0.1	Закрепление отсутствует
6391	379343.35	4308778.59	Аналитический метод	0.1	Закрепление отсутствует
6392	379344.94	4308777.88	Аналитический метод	0.1	Закрепление отсутствует
6393	379345.41	4308777.45	Аналитический метод	0.1	Закрепление отсутствует
6394	379352.77	4308773.11	Аналитический метод	0.1	Закрепление отсутствует
6395	379359.07	4308770.51	Аналитический метод	0.1	Закрепление отсутствует
6396	379367.72	4308767.48	Аналитический метод	0.1	Закрепление отсутствует
6397	379370.14	4308766.40	Аналитический метод	0.1	Закрепление отсутствует
6398	379373.67	4308764.76	Аналитический метод	0.1	Закрепление отсутствует
6399	379376.48	4308763.35	Аналитический метод	0.1	Закрепление отсутствует
6400	379378.35	4308762.25	Аналитический метод	0.1	Закрепление отсутствует
6401	379379.56	4308761.38	Аналитический метод	0.1	Закрепление отсутствует



2. Сведения о характерных точках границ объекта

Обозначение характерных точек границ	Координаты, м		Метод определения координат характерной точки	Средняя квадратическая погрешность положения характерной точки (Mt), м	Описание обозначения точки на местности (при наличии)
	X	Y			
1	2	3	4	5	6
6402	379383.45	4308758.67	Аналитический метод	0.1	Закрепление отсутствует
6403	379385.49	4308756.53	Аналитический метод	0.1	Закрепление отсутствует
6404	379386.72	4308755.05	Аналитический метод	0.1	Закрепление отсутствует
6405	379387.77	4308753.52	Аналитический метод	0.1	Закрепление отсутствует
6406	379388.48	4308751.47	Аналитический метод	0.1	Закрепление отсутствует
6407	379388.85	4308749.80	Аналитический метод	0.1	Закрепление отсутствует
6408	379389.02	4308745.97	Аналитический метод	0.1	Закрепление отсутствует
6409	379388.85	4308743.49	Аналитический метод	0.1	Закрепление отсутствует
6410	379388.64	4308743.01	Аналитический метод	0.1	Закрепление отсутствует
6411	379383.67	4308728.26	Аналитический метод	0.1	Закрепление отсутствует
6412	379383.29	4308727.12	Аналитический метод	0.1	Закрепление отсутствует
6413	379381.98	4308722.67	Аналитический метод	0.1	Закрепление отсутствует
6414	379380.73	4308716.69	Аналитический метод	0.1	Закрепление отсутствует
6415	379379.86	4308711.96	Аналитический метод	0.1	Закрепление отсутствует
6416	379379.53	4308708.04	Аналитический метод	0.1	Закрепление отсутствует
6417	379379.29	4308704.47	Аналитический метод	0.1	Закрепление отсутствует
6418	379379.25	4308701.99	Аналитический метод	0.1	Закрепление отсутствует
6419	379379.28	4308699.86	Аналитический метод	0.1	Закрепление отсутствует
6420	379379.54	4308693.72	Аналитический метод	0.1	Закрепление отсутствует
6421	379379.26	4308692.10	Аналитический метод	0.1	Закрепление отсутствует
6422	379378.93	4308690.56	Аналитический метод	0.1	Закрепление отсутствует
6423	379373.78	4308663.01	Аналитический метод	0.1	Закрепление отсутствует
6424	379369.96	4308643.03	Аналитический метод	0.1	Закрепление отсутствует
6425	379367.07	4308632.56	Аналитический метод	0.1	Закрепление отсутствует
6426	379360.17	4308615.53	Аналитический метод	0.1	Закрепление отсутствует



2. Сведения о характерных точках границ объекта

Обозначение характерных точек границ	Координаты, м		Метод определения координат характерной точки	Средняя квадратическая погрешность положения характерной точки (Mt), м	Описание обозначения точки на местности (при наличии)
	X	Y			
1	2	3	4	5	6
6427	379359.66	4308612.01	Аналитический метод	0.1	Закрепление отсутствует
6428	379357.56	4308605.32	Аналитический метод	0.1	Закрепление отсутствует
6429	379355.47	4308602.73	Аналитический метод	0.1	Закрепление отсутствует
6430	379345.34	4308602.62	Аналитический метод	0.1	Закрепление отсутствует
6431	379312.55	4308607.37	Аналитический метод	0.1	Закрепление отсутствует
6432	379290.57	4308610.01	Аналитический метод	0.1	Закрепление отсутствует
6433	379276.07	4308614.03	Аналитический метод	0.1	Закрепление отсутствует
6434	379266.37	4308615.26	Аналитический метод	0.1	Закрепление отсутствует
6435	379266.32	4308614.57	Аналитический метод	0.1	Закрепление отсутствует
6436	379253.48	4308616.21	Аналитический метод	0.1	Закрепление отсутствует
6437	379231.97	4308619.12	Аналитический метод	0.1	Закрепление отсутствует
6438	379237.21	4308611.50	Аналитический метод	0.1	Закрепление отсутствует
6439	379233.31	4308571.41	Аналитический метод	0.1	Закрепление отсутствует
6440	379258.86	4308562.64	Аналитический метод	0.1	Закрепление отсутствует
6441	379388.80	4308548.62	Аналитический метод	0.1	Закрепление отсутствует
6442	379422.32	4308770.60	Аналитический метод	0.1	Закрепление отсутствует
6443	379236.23	4308821.02	Аналитический метод	0.1	Закрепление отсутствует
6444	379235.62	4308822.81	Аналитический метод	0.1	Закрепление отсутствует
6445	379229.15	4308845.07	Аналитический метод	0.1	Закрепление отсутствует
6446	379240.74	4308895.38	Аналитический метод	0.1	Закрепление отсутствует
6447	379217.60	4308900.43	Аналитический метод	0.1	Закрепление отсутствует
6448	379207.59	4308847.07	Аналитический метод	0.1	Закрепление отсутствует
6449	379217.91	4308844.91	Аналитический метод	0.1	Закрепление отсутствует
6450	379212.64	4308821.87	Аналитический метод	0.1	Закрепление отсутствует
6451	379160.39	4308837.38	Аналитический метод	0.1	Закрепление отсутствует



2. Сведения о характерных точках границ объекта

Обозначение характерных точек границ	Координаты, м		Метод определения координат характерной точки	Средняя квадратическая погрешность положения характерной точки (Mt), м	Описание обозначения точки на местности (при наличии)
	X	Y			
1	2	3	4	5	6
6452	379155.62	4308813.97	Аналитический метод	0.1	Закрепление отсутствует
6453	379141.84	4308816.49	Аналитический метод	0.1	Закрепление отсутствует
6454	379143.16	4308823.99	Аналитический метод	0.1	Закрепление отсутствует
6455	379121.39	4308828.32	Аналитический метод	0.1	Закрепление отсутствует
6456	379125.64	4308849.20	Аналитический метод	0.1	Закрепление отсутствует
6457	379089.12	4308855.48	Аналитический метод	0.1	Закрепление отсутствует
6458	379001.81	4308872.95	Аналитический метод	0.1	Закрепление отсутствует
6459	378944.12	4308884.27	Аналитический метод	0.1	Закрепление отсутствует
6460	378952.67	4308932.78	Аналитический метод	0.1	Закрепление отсутствует
6461	378921.16	4308938.34	Аналитический метод	0.1	Закрепление отсутствует
6462	378927.13	4308971.81	Аналитический метод	0.1	Закрепление отсутствует
6463	378926.61	4308973.70	Аналитический метод	0.1	Закрепление отсутствует
6464	378899.09	4308979.30	Аналитический метод	0.1	Закрепление отсутствует
6465	378851.80	4308988.56	Аналитический метод	0.1	Закрепление отсутствует
6466	378830.39	4308999.54	Аналитический метод	0.1	Закрепление отсутствует
6467	378772.82	4309008.25	Аналитический метод	0.1	Закрепление отсутствует
6468	378757.88	4309010.62	Аналитический метод	0.1	Закрепление отсутствует
6469	378758.22	4309013.49	Аналитический метод	0.1	Закрепление отсутствует
6470	378755.36	4309016.12	Аналитический метод	0.1	Закрепление отсутствует
6471	378663.61	4309030.62	Аналитический метод	0.1	Закрепление отсутствует
6472	378662.02	4309023.90	Аналитический метод	0.1	Закрепление отсутствует
6473	378651.14	4308977.10	Аналитический метод	0.1	Закрепление отсутствует
6474	378649.79	4308971.26	Аналитический метод	0.1	Закрепление отсутствует
6475	378647.85	4308962.88	Аналитический метод	0.1	Закрепление отсутствует
6476	378642.95	4308961.32	Аналитический метод	0.1	Закрепление отсутствует



2. Сведения о характерных точках границ объекта

Обозначение характерных точек границ	Координаты, м		Метод определения координат характерной точки	Средняя квадратическая погрешность положения характерной точки (Mt), м	Описание обозначения точки на местности (при наличии)
	X	Y			
1	2	3	4	5	6
6477	378553.60	4308974.08	Аналитический метод	0.1	Закрепление отсутствует
6478	378558.34	4308998.01	Аналитический метод	0.1	Закрепление отсутствует
6479	378564.38	4309028.48	Аналитический метод	0.1	Закрепление отсутствует
6480	378564.80	4309032.56	Аналитический метод	0.1	Закрепление отсутствует
6481	378521.90	4309034.65	Аналитический метод	0.1	Закрепление отсутствует
6482	378521.56	4309032.44	Аналитический метод	0.1	Закрепление отсутствует
6483	378516.69	4309005.16	Аналитический метод	0.1	Закрепление отсутствует
6484	378512.41	4308981.15	Аналитический метод	0.1	Закрепление отсутствует
6485	378504.72	4308983.63	Аналитический метод	0.1	Закрепление отсутствует
6486	378478.10	4308987.37	Аналитический метод	0.1	Закрепление отсутствует
6487	378472.33	4308988.20	Аналитический метод	0.1	Закрепление отсутствует
6488	378451.53	4308991.15	Аналитический метод	0.1	Закрепление отсутствует
6489	378350.81	4309020.45	Аналитический метод	0.1	Закрепление отсутствует
6490	378347.33	4309016.77	Аналитический метод	0.1	Закрепление отсутствует
6491	378288.02	4309033.19	Аналитический метод	0.1	Закрепление отсутствует
6492	378285.47	4309033.21	Аналитический метод	0.1	Закрепление отсутствует
6493	378285.14	4309030.72	Аналитический метод	0.1	Закрепление отсутствует
6494	378189.14	4309048.82	Аналитический метод	0.1	Закрепление отсутствует
6495	378097.41	4309074.65	Аналитический метод	0.1	Закрепление отсутствует
6496	378091.68	4309075.53	Аналитический метод	0.1	Закрепление отсутствует
6279	378086.50	4309075.99	Аналитический метод	0.1	Закрепление отсутствует
6497	378616.96	4308569.81	Аналитический метод	0.1	Закрепление отсутствует
6498	378473.03	4308579.76	Аналитический метод	0.1	Закрепление отсутствует
6499	378464.75	4308570.38	Аналитический метод	0.1	Закрепление отсутствует
6500	378437.74	4308574.35	Аналитический метод	0.1	Закрепление отсутствует



2. Сведения о характерных точках границ объекта

Обозначение характерных точек границ	Координаты, м		Метод определения координат характерной точки	Средняя квадратическая погрешность положения характерной точки (Mt), м	Описание обозначения точки на местности (при наличии)
	X	Y			
1	2	3	4	5	6
6501	378394.76	4308584.83	Аналитический метод	0.1	Закрепление отсутствует
6502	378378.87	4308597.47	Аналитический метод	0.1	Закрепление отсутствует
6503	378369.40	4308594.60	Аналитический метод	0.1	Закрепление отсутствует
6504	378354.87	4308569.85	Аналитический метод	0.1	Закрепление отсутствует
6505	378396.74	4308547.61	Аналитический метод	0.1	Закрепление отсутствует
6506	378405.03	4308537.01	Аналитический метод	0.1	Закрепление отсутствует
6507	378417.89	4308534.42	Аналитический метод	0.1	Закрепление отсутствует
6508	378419.92	4308520.27	Аналитический метод	0.1	Закрепление отсутствует
6509	378415.99	4308513.24	Аналитический метод	0.1	Закрепление отсутствует
6510	378424.58	4308512.47	Аналитический метод	0.1	Закрепление отсутствует
6511	378433.18	4308512.35	Аналитический метод	0.1	Закрепление отсутствует
6512	378442.44	4308512.23	Аналитический метод	0.1	Закрепление отсутствует
6513	378449.01	4308508.84	Аналитический метод	0.1	Закрепление отсутствует
6514	378461.52	4308504.70	Аналитический метод	0.1	Закрепление отсутствует
6515	378468.40	4308505.75	Аналитический метод	0.1	Закрепление отсутствует
6516	378481.39	4308506.42	Аналитический метод	0.1	Закрепление отсутствует
6517	378512.50	4308507.99	Аналитический метод	0.1	Закрепление отсутствует
6518	378577.96	4308505.80	Аналитический метод	0.1	Закрепление отсутствует
6519	378612.59	4308506.96	Аналитический метод	0.1	Закрепление отсутствует
6520	378616.27	4308559.83	Аналитический метод	0.1	Закрепление отсутствует
6497	378616.96	4308569.81	Аналитический метод	0.1	Закрепление отсутствует



3. Сведения о характерных точках части (частей) границы объекта

Обозначение характерных точек части границы	Координаты, м		Метод определения координат характерной точки	Средняя квадратическая погрешность положения характерной точки (Mt), м	Описание обозначения точки на местности (при наличии)
	X	Y			
1	2	3	4	5	6
-	-	-	-	-	-



Раздел 3							
Сведения о местоположении измененных (уточненных) границ объекта							
1. Система координат -							
2. Сведения о характерных точках границ объекта							
Обозначение характерных точек границ	Существующие координаты, м		Измененные (уточненные) координаты, м		Метод определения координат характерной точки	Средняя квадратическая погрешность положения характерной точки (Mt), м	Описание обозначения точки на местности (при наличии)
	X	Y	X	Y			
1	2	3	4	5	6	7	8
-	-	-	-	-	-	-	
3. Сведения о характерных точках части (частей) границы объекта							
Обозначение характерных точек части границы	Существующие координаты, м		Измененные (уточненные) координаты, м		Метод определения координат характерной точки	Средняя квадратическая погрешность положения характерной точки (Mt), м	Описание обозначения точки на местности (при наличии)
	X	Y	X	Y			
1	2	3	4	5	6	7	8
-	-	-	-	-	-	-	



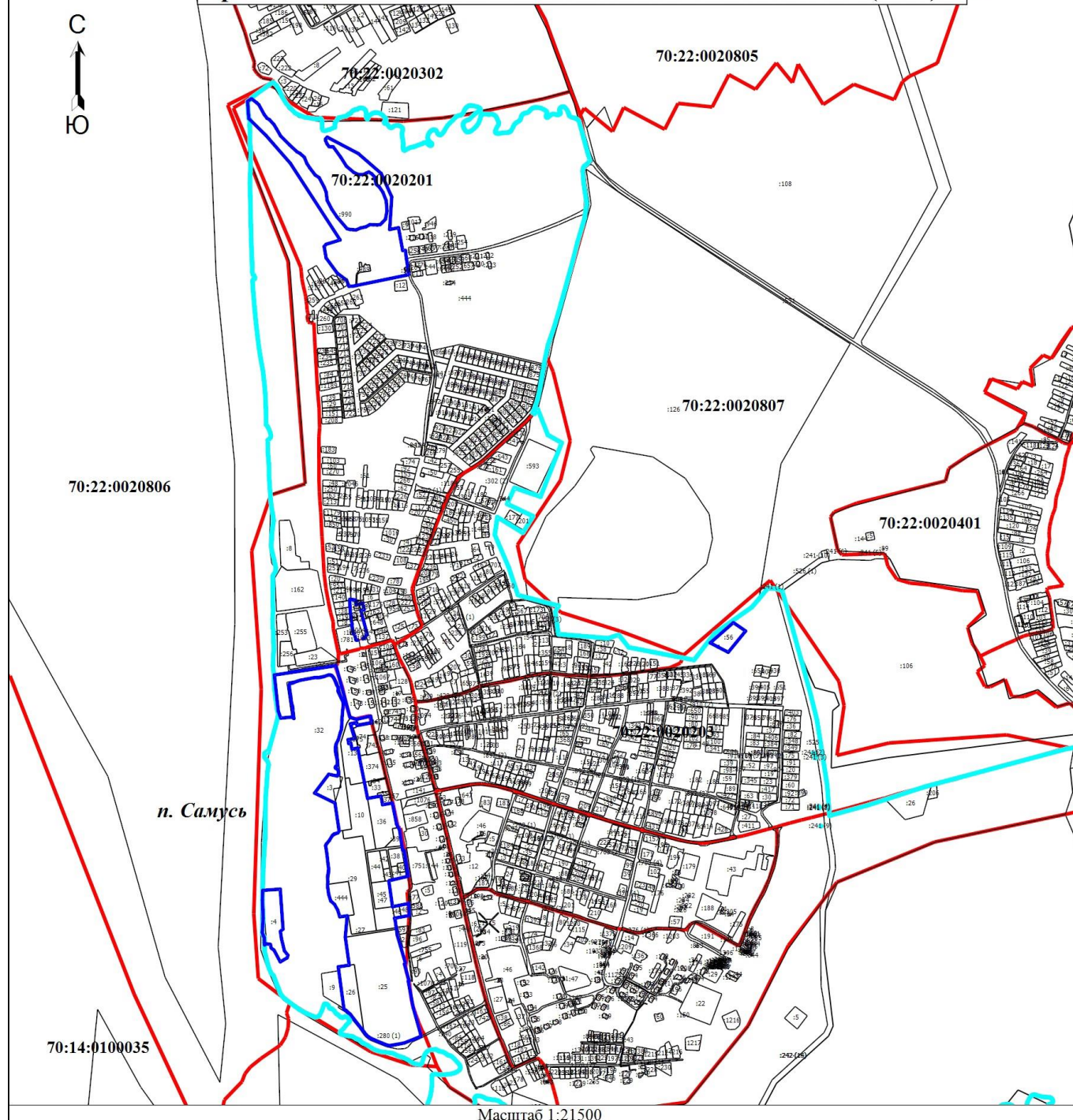
ТЕКСТОВОЕ ОПИСАНИЕ
местоположения границ населенных пунктов, территориальных зон

Прохождение границы		Описание прохождения границы
от точки	до точки	
1	2	3
-	-	-



План границ объекта

Производственная зона объектов III-V классов опасности (П1-2)



Масштаб 1:21500

Условные обозначения

- - Граница кадастрового квартала
- - Граница населенного пункта
- - Граница территориальной зоны
- :1141 - Кадастровый номер земельного участка
- 70:22:0020203 - Номер кадастрового квартала

Подпись _____

Дата " _____ " _____ г.

Место для оттиска печати (при наличии) лица, составившего описание местоположения границ объекта



Приложение 39
УТВЕРЖДЕНО
Решением Думы ЗАТО Северск
от _____ № _____

ГРАФИЧЕСКОЕ ОПИСАНИЕ
местоположения границ населенных пунктов, территориальных зон, особо охраняемых природных территорий,
зон с особыми условиями использования территории

Зона транспортной инфраструктуры (ИТ-1)

(наименование объекта, местоположение границ которого описано (далее - объект))

Раздел 1

Сведения об объекте

№ п/п	Характеристики объекта	Описание характеристик
1	2	3
1.	Местоположение объекта	Томская область, район ЗАТО Северск, поселок Самусь
2.	Площадь объекта +/- величина погрешности определения площади (Р +/- Дельта Р)	159201 +/- 140 м ²
3.	Иные характеристики объекта	-



Раздел 2

Сведения о местоположении границ объекта

1. Система координат МСК-70, зона 4

2. Сведения о характерных точках границ объекта

Обозначение характерных точек границ	Координаты, м		Метод определения координат характерной точки	Средняя квадратическая погрешность положения характерной точки (Mt), м	Описание обозначения точки на местности (при наличии)
	X	Y			
1	2	3	4	5	6
6158	378919.35	4310685.28	Аналитический метод	0.1	Закрепление отсутствует
6159	378939.81	4310749.29	Аналитический метод	0.1	Закрепление отсутствует
6160	378986.73	4310893.28	Аналитический метод	0.1	Закрепление отсутствует
6161	379121.80	4311398.81	Аналитический метод	0.1	Закрепление отсутствует
6162	379109.01	4311405.41	Аналитический метод	0.1	Закрепление отсутствует
6163	379052.28	4311414.45	Аналитический метод	0.1	Закрепление отсутствует
6164	378966.29	4311423.77	Аналитический метод	0.1	Закрепление отсутствует
6165	378886.35	4311396.99	Аналитический метод	0.1	Закрепление отсутствует
6166	378787.20	4310930.07	Аналитический метод	0.1	Закрепление отсутствует
6167	378695.69	4310707.83	Аналитический метод	0.1	Закрепление отсутствует
6158	378919.35	4310685.28	Аналитический метод	0.1	Закрепление отсутствует

3. Сведения о характерных точках части (частей) границы объекта

Обозначение характерных точек части границы	Координаты, м		Метод определения координат характерной точки	Средняя квадратическая погрешность положения характерной точки (Mt), м	Описание обозначения точки на местности (при наличии)
	X	Y			
1	2	3	4	5	6
-	-	-	-	-	-



Раздел 3

Сведения о местоположении измененных (уточненных) границ объекта

1. Система координат -

2. Сведения о характерных точках границ объекта

Обозначение характерных точек границ	Существующие координаты, м		Измененные (уточненные) координаты, м		Метод определения координат характерной точки	Средняя квадратическая погрешность положения характерной точки (Mt), м	Описание обозначения точки на местности (при наличии)
	X	Y	X	Y			
1	2	3	4	5	6	7	8
-	-	-	-	-	-	-	

3. Сведения о характерных точках части (частей) границы объекта

Обозначение характерных точек части границы	Существующие координаты, м		Измененные (уточненные) координаты, м		Метод определения координат характерной точки	Средняя квадратическая погрешность положения характерной точки (Mt), м	Описание обозначения точки на местности (при наличии)
	X	Y	X	Y			
1	2	3	4	5	6	7	8
-	-	-	-	-	-	-	



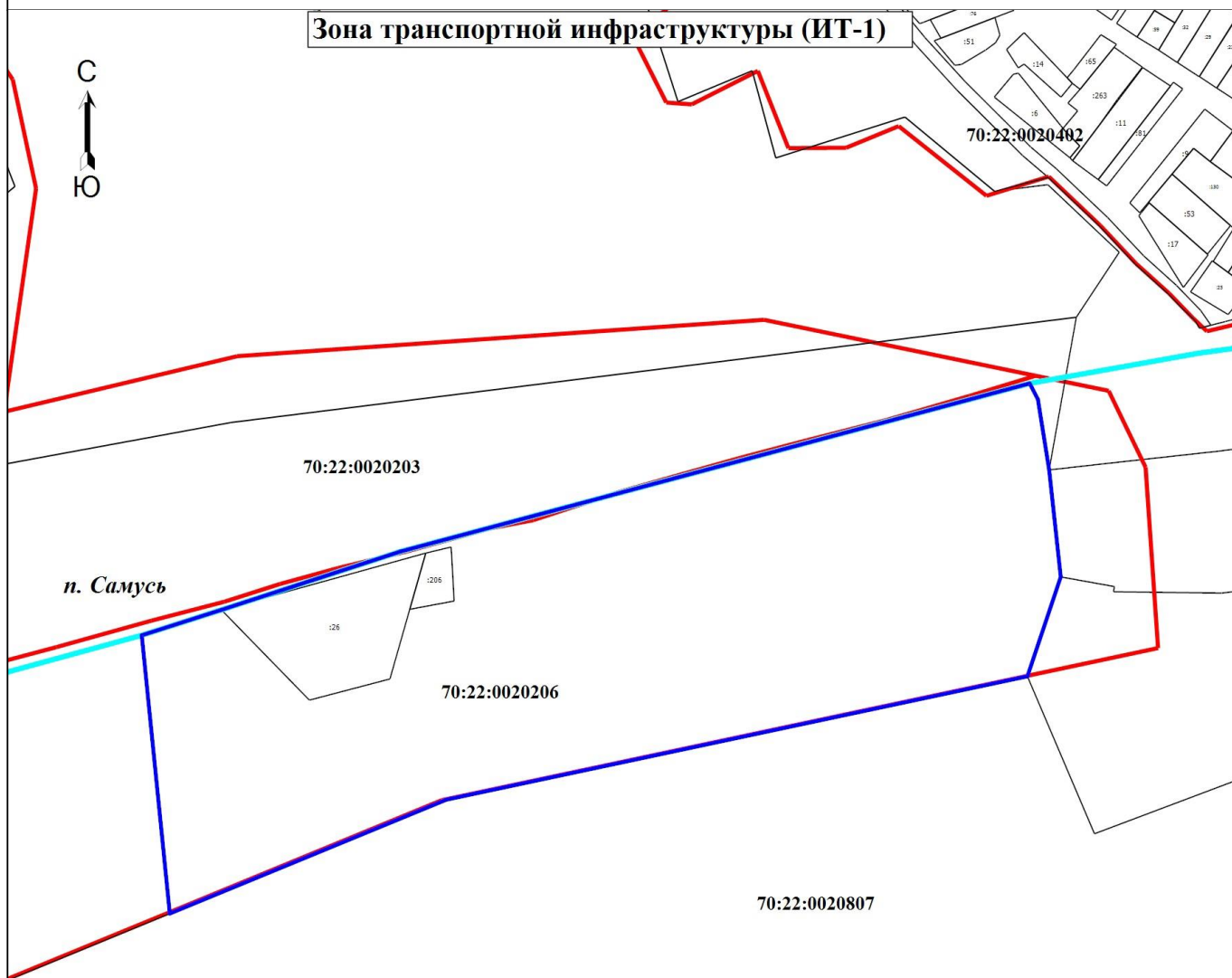
ТЕКСТОВОЕ ОПИСАНИЕ
местоположения границ населенных пунктов, территориальных зон

Прохождение границы		Описание прохождения границы
от точки	до точки	
1	2	3
-	-	-



План границ объекта

Зона транспортной инфраструктуры (ИТ-1)



Масштаб 1:5500

Условные обозначения

- - Граница населенного пункта
- - Граница кадастрового квартала
- - Граница территориальной зоны
- :206** - Кадастровый номер земельного участка
- 70:22:0020302** - Номер кадастрового квартала

Подпись _____

Дата " _____ " _____ г.

Место для оттиска печати (при наличии) лица, составившего описание местоположения границ объекта



Приложение 40
УТВЕРЖДЕНО
Решением Думы ЗАТО Северск
от _____ № _____

ГРАФИЧЕСКОЕ ОПИСАНИЕ
местоположения границ населенных пунктов, территориальных зон, особо охраняемых природных территорий,
зон с особыми условиями использования территории

Зона инженерной инфраструктуры (ИТ-2)

(наименование объекта, местоположение границ которого описано (далее - объект))

Раздел 1

Сведения об объекте

№ п/п	Характеристики объекта	Описание характеристик
1	2	3
1.	Местоположение объекта	Томская область, район ЗАТО Северск, поселок Самусь
2.	Площадь объекта +/- величина погрешности определения площади (Р +/- Дельта Р)	159945 +/- 140 м²
3.	Иные характеристики объекта	-



Раздел 2					
Сведения о местоположении границ объекта					
1. Система координат МСК-70, зона 4					
2. Сведения о характерных точках границ объекта					
Обозначение характерных точек границ	Координаты, м		Метод определения координат характерной точки	Средняя квадратическая погрешность положения характерной точки (Mt), м	Описание обозначения точки на местности (при наличии)
	X	Y			
1	2	3	4	5	6
6158	380362.19	4309307.10	Аналитический метод	0.1	Закрепление отсутствует
6159	380343.54	4309324.29	Аналитический метод	0.1	Закрепление отсутствует
6160	380313.81	4309291.94	Аналитический метод	0.1	Закрепление отсутствует
6161	380330.26	4309276.79	Аналитический метод	0.1	Закрепление отсутствует
6158	380362.19	4309307.10	Аналитический метод	0.1	Закрепление отсутствует
6162	379466.90	4308787.66	Аналитический метод	0.1	Закрепление отсутствует
6163	379510.02	4308779.18	Аналитический метод	0.1	Закрепление отсутствует
6164	379553.75	4308770.22	Аналитический метод	0.1	Закрепление отсутствует
6165	379566.57	4308827.05	Аналитический метод	0.1	Закрепление отсутствует
6166	379566.66	4308827.44	Аналитический метод	0.1	Закрепление отсутствует
6167	379559.71	4308829.03	Аналитический метод	0.1	Закрепление отсутствует
6168	379535.75	4308834.52	Аналитический метод	0.1	Закрепление отсутствует
6169	379536.59	4308837.61	Аналитический метод	0.1	Закрепление отсутствует
6170	379530.73	4308838.87	Аналитический метод	0.1	Закрепление отсутствует
6171	379517.72	4308841.68	Аналитический метод	0.1	Закрепление отсутствует
6172	379514.41	4308842.97	Аналитический метод	0.1	Закрепление отсутствует
6173	379514.82	4308853.16	Аналитический метод	0.1	Закрепление отсутствует
6174	379484.33	4308858.81	Аналитический метод	0.1	Закрепление отсутствует
6175	379473.19	4308813.17	Аналитический метод	0.1	Закрепление отсутствует
6176	379471.84	4308813.74	Аналитический метод	0.1	Закрепление отсутствует
6177	379459.75	4308816.34	Аналитический метод	0.1	Закрепление отсутствует
6178	379455.40	4308805.27	Аналитический метод	0.1	Закрепление отсутствует



2. Сведения о характерных точках границ объекта

Обозначение характерных точек границ	Координаты, м		Метод определения координат характерной точки	Средняя квадратическая погрешность положения характерной точки (Mt), м	Описание обозначения точки на местности (при наличии)
	X	Y			
1	2	3	4	5	6
6179	379437.45	4308810.75	Аналитический метод	0.1	Закрепление отсутствует
6180	379433.68	4308787.48	Аналитический метод	0.1	Закрепление отсутствует
6181	379435.30	4308783.82	Аналитический метод	0.1	Закрепление отсутствует
6182	379429.94	4308766.69	Аналитический метод	0.1	Закрепление отсутствует
6183	379423.49	4308725.97	Аналитический метод	0.1	Закрепление отсутствует
6184	379410.29	4308643.05	Аналитический метод	0.1	Закрепление отсутствует
6185	379402.95	4308599.55	Аналитический метод	0.1	Закрепление отсутствует
6186	379407.95	4308598.69	Аналитический метод	0.1	Закрепление отсутствует
6187	379423.06	4308596.90	Аналитический метод	0.1	Закрепление отсутствует
6188	379423.76	4308601.80	Аналитический метод	0.1	Закрепление отсутствует
6189	379408.77	4308603.51	Аналитический метод	0.1	Закрепление отсутствует
6190	379408.44	4308603.56	Аналитический метод	0.1	Закрепление отсутствует
6191	379414.14	4308637.19	Аналитический метод	0.1	Закрепление отсутствует
6192	379415.62	4308636.99	Аналитический метод	0.1	Закрепление отсутствует
6193	379416.90	4308644.55	Аналитический метод	0.1	Закрепление отсутствует
6194	379415.42	4308644.75	Аналитический метод	0.1	Закрепление отсутствует
6195	379427.92	4308723.17	Аналитический метод	0.1	Закрепление отсутствует
6196	379429.40	4308722.91	Аналитический метод	0.1	Закрепление отсутствует
6197	379430.63	4308730.89	Аналитический метод	0.1	Закрепление отсутствует
6198	379429.15	4308731.14	Аналитический метод	0.1	Закрепление отсутствует
6199	379434.74	4308766.69	Аналитический метод	0.1	Закрепление отсутствует
6200	379440.10	4308783.82	Аналитический метод	0.1	Закрепление отсутствует
6201	379438.48	4308787.48	Аналитический метод	0.1	Закрепление отсутствует
6202	379441.29	4308804.57	Аналитический метод	0.1	Закрепление отсутствует
6203	379458.17	4308799.29	Аналитический метод	0.1	Закрепление отсутствует



2. Сведения о характерных точках границ объекта

Обозначение характерных точек границ	Координаты, м		Метод определения координат характерной точки	Средняя квадратическая погрешность положения характерной точки (Mt), м	Описание обозначения точки на местности (при наличии)
	X	Y			
1	2	3	4	5	6
6204	379462.70	4308810.72	Аналитический метод	0.1	Закрепление отсутствует
6205	379470.67	4308809.08	Аналитический метод	0.1	Закрепление отсутствует
6206	379472.49	4308810.27	Аналитический метод	0.1	Закрепление отсутствует
6162	379466.90	4308787.66	Аналитический метод	0.1	Закрепление отсутствует
6207	378194.41	4310424.04	Аналитический метод	0.1	Закрепление отсутствует
6208	378160.56	4310468.02	Аналитический метод	0.1	Закрепление отсутствует
6209	378112.81	4310431.89	Аналитический метод	0.1	Закрепление отсутствует
6210	378152.03	4310385.65	Аналитический метод	0.1	Закрепление отсутствует
6207	378194.41	4310424.04	Аналитический метод	0.1	Закрепление отсутствует
6211	378158.17	4310160.15	Аналитический метод	0.1	Закрепление отсутствует
6212	378180.83	4310209.46	Аналитический метод	0.1	Закрепление отсутствует
6213	378180.44	4310212.52	Аналитический метод	0.1	Закрепление отсутствует
6214	378156.40	4310223.46	Аналитический метод	0.1	Закрепление отсутствует
6215	378142.09	4310226.85	Аналитический метод	0.1	Закрепление отсутствует
6216	378125.11	4310223.21	Аналитический метод	0.1	Закрепление отсутствует
6217	378111.88	4310208.47	Аналитический метод	0.1	Закрепление отсутствует
6218	378110.67	4310189.63	Аналитический метод	0.1	Закрепление отсутствует
6219	378113.54	4310179.45	Аналитический метод	0.1	Закрепление отсутствует
6211	378158.17	4310160.15	Аналитический метод	0.1	Закрепление отсутствует
6220	378092.07	4310087.64	Аналитический метод	0.1	Закрепление отсутствует
6221	378034.91	4310078.33	Аналитический метод	0.1	Закрепление отсутствует
6222	378037.51	4310029.40	Аналитический метод	0.1	Закрепление отсутствует
6223	378078.74	4310028.06	Аналитический метод	0.1	Закрепление отсутствует
6224	378082.36	4310033.12	Аналитический метод	0.1	Закрепление отсутствует
6225	378091.83	4310082.14	Аналитический метод	0.1	Закрепление отсутствует



2. Сведения о характерных точках границ объекта

Обозначение характерных точек границ	Координаты, м		Метод определения координат характерной точки	Средняя квадратическая погрешность положения характерной точки (Mt), м	Описание обозначения точки на местности (при наличии)
	X	Y			
1	2	3	4	5	6
6220	378092.07	4310087.64	Аналитический метод	0.1	Закрепление отсутствует
6226	379617.61	4308556.24	Аналитический метод	0.1	Закрепление отсутствует
6227	379738.99	4308550.18	Аналитический метод	0.1	Закрепление отсутствует
6228	379738.99	4308550.16	Аналитический метод	0.1	Закрепление отсутствует
6229	379780.90	4308575.11	Аналитический метод	0.1	Закрепление отсутствует
6230	379785.01	4308569.75	Аналитический метод	0.1	Закрепление отсутствует
6231	379786.70	4308571.77	Аналитический метод	0.1	Закрепление отсутствует
6232	379885.28	4308567.42	Аналитический метод	0.1	Закрепление отсутствует
6233	379945.67	4308566.15	Аналитический метод	0.1	Закрепление отсутствует
6234	379947.16	4308604.01	Аналитический метод	0.1	Закрепление отсутствует
6235	379887.72	4308621.32	Аналитический метод	0.1	Закрепление отсутствует
6236	379819.67	4308625.68	Аналитический метод	0.1	Закрепление отсутствует
6237	379814.46	4308642.09	Аналитический метод	0.1	Закрепление отсутствует
6238	379796.49	4308643.17	Аналитический метод	0.1	Закрепление отсутствует
6239	379798.09	4308674.14	Аналитический метод	0.1	Закрепление отсутствует
6240	379771.12	4308675.24	Аналитический метод	0.1	Закрепление отсутствует
6241	379763.36	4308704.18	Аналитический метод	0.1	Закрепление отсутствует
6242	379640.72	4308728.99	Аналитический метод	0.1	Закрепление отсутствует
6226	379617.61	4308556.24	Аналитический метод	0.1	Закрепление отсутствует
6243	378003.44	4309924.31	Аналитический метод	0.1	Закрепление отсутствует
6244	377996.78	4309925.13	Аналитический метод	0.1	Закрепление отсутствует
6245	377992.60	4309875.88	Аналитический метод	0.1	Закрепление отсутствует
6246	377999.55	4309875.31	Аналитический метод	0.1	Закрепление отсутствует
6247	378003.20	4309875.67	Аналитический метод	0.1	Закрепление отсутствует
6248	378009.76	4309876.76	Аналитический метод	0.1	Закрепление отсутствует



2. Сведения о характерных точках границ объекта

Обозначение характерных точек границ	Координаты, м		Метод определения координат характерной точки	Средняя квадратическая погрешность положения характерной точки (Mt), м	Описание обозначения точки на местности (при наличии)
	X	Y			
1	2	3	4	5	6
6249	378044.81	4309882.16	Аналитический метод	0.1	Закрепление отсутствует
6250	378036.77	4309923.44	Аналитический метод	0.1	Закрепление отсутствует
6251	378031.50	4309927.43	Аналитический метод	0.1	Закрепление отсутствует
6252	378030.41	4309925.50	Аналитический метод	0.1	Закрепление отсутствует
6243	378003.44	4309924.31	Аналитический метод	0.1	Закрепление отсутствует
6253	379077.08	4310299.72	Аналитический метод	0.1	Закрепление отсутствует
6254	379087.20	4310300.97	Аналитический метод	0.1	Закрепление отсутствует
6255	379101.11	4310302.00	Аналитический метод	0.1	Закрепление отсутствует
6256	379128.05	4310305.22	Аналитический метод	0.1	Закрепление отсутствует
6257	379127.70	4310310.79	Аналитический метод	0.1	Закрепление отсутствует
6258	379125.21	4310364.21	Аналитический метод	0.1	Закрепление отсутствует
6259	379125.07	4310367.89	Аналитический метод	0.1	Закрепление отсутствует
6260	379123.13	4310367.80	Аналитический метод	0.1	Закрепление отсутствует
6261	379073.39	4310368.58	Аналитический метод	0.1	Закрепление отсутствует
6262	379073.95	4310361.75	Аналитический метод	0.1	Закрепление отсутствует
6263	379076.34	4310324.74	Аналитический метод	0.1	Закрепление отсутствует
6264	379077.07	4310300.20	Аналитический метод	0.1	Закрепление отсутствует
6253	379077.08	4310299.72	Аналитический метод	0.1	Закрепление отсутствует
6265	378181.07	4310006.44	Аналитический метод	0.1	Закрепление отсутствует
6266	378281.54	4310055.84	Аналитический метод	0.1	Закрепление отсутствует
6267	378239.07	4310160.20	Аналитический метод	0.1	Закрепление отсутствует
6268	378127.89	4310118.66	Аналитический метод	0.1	Закрепление отсутствует
6269	378167.05	4310015.94	Аналитический метод	0.1	Закрепление отсутствует
6270	378171.56	4310011.08	Аналитический метод	0.1	Закрепление отсутствует
6265	378181.07	4310006.44	Аналитический метод	0.1	Закрепление отсутствует



2. Сведения о характерных точках границ объекта

Обозначение характерных точек границ	Координаты, м		Метод определения координат характерной точки	Средняя квадратическая погрешность положения характерной точки (Mt), м	Описание обозначения точки на местности (при наличии)
	X	Y			
1	2	3	4	5	6
6271	380807.06	4308981.89	Аналитический метод	0.1	Закрепление отсутствует
6272	380812.74	4309023.55	Аналитический метод	0.1	Закрепление отсутствует
6273	380774.90	4309028.60	Аналитический метод	0.1	Закрепление отсутствует
6274	380773.20	4309006.62	Аналитический метод	0.1	Закрепление отсутствует
6275	380772.09	4308982.59	Аналитический метод	0.1	Закрепление отсутствует
6271	380807.06	4308981.89	Аналитический метод	0.1	Закрепление отсутствует
6276	379699.95	4310355.01	Аналитический метод	0.1	Закрепление отсутствует
6277	379691.74	4310377.94	Аналитический метод	0.1	Закрепление отсутствует
6278	379691.72	4310377.95	Аналитический метод	0.1	Закрепление отсутствует
6279	379691.71	4310377.94	Аналитический метод	0.1	Закрепление отсутствует
6280	379449.63	4310444.16	Аналитический метод	0.1	Закрепление отсутствует
6281	379318.92	4310479.92	Аналитический метод	0.1	Закрепление отсутствует
6282	379225.83	4310502.91	Аналитический метод	0.1	Закрепление отсутствует
6283	378989.83	4310539.83	Аналитический метод	0.1	Закрепление отсутствует
6284	378918.39	4310544.97	Аналитический метод	0.1	Закрепление отсутствует
6285	378896.98	4310546.47	Аналитический метод	0.1	Закрепление отсутствует
6286	378881.65	4310547.57	Аналитический метод	0.1	Закрепление отсутствует
6287	378839.88	4310550.56	Аналитический метод	0.1	Закрепление отсутствует
6288	378739.77	4310567.30	Аналитический метод	0.1	Закрепление отсутствует
6289	378690.08	4310569.33	Аналитический метод	0.1	Закрепление отсутствует
6290	378539.31	4310533.31	Аналитический метод	0.1	Закрепление отсутствует
6291	378394.92	4310529.03	Аналитический метод	0.1	Закрепление отсутствует
6292	378123.96	4310561.16	Аналитический метод	0.1	Закрепление отсутствует
6293	378087.41	4310544.66	Аналитический метод	0.1	Закрепление отсутствует
6294	377917.16	4310357.07	Аналитический метод	0.1	Закрепление отсутствует



2. Сведения о характерных точках границ объекта

Обозначение характерных точек границ	Координаты, м		Метод определения координат характерной точки	Средняя квадратическая погрешность положения характерной точки (Mt), м	Описание обозначения точки на местности (при наличии)
	X	Y			
1	2	3	4	5	6
6295	377823.27	4310307.33	Аналитический метод	0.1	Закрепление отсутствует
6296	377659.05	4310381.10	Аналитический метод	0.1	Закрепление отсутствует
6297	377626.84	4310415.94	Аналитический метод	0.1	Закрепление отсутствует
6298	377491.00	4310494.93	Аналитический метод	0.1	Закрепление отсутствует
6299	377484.48	4310496.58	Аналитический метод	0.1	Закрепление отсутствует
6300	377485.00	4310491.05	Аналитический метод	0.1	Закрепление отсутствует
6301	377484.42	4310484.71	Аналитический метод	0.1	Закрепление отсутствует
6302	377484.03	4310482.63	Аналитический метод	0.1	Закрепление отсутствует
6303	377482.30	4310475.88	Аналитический метод	0.1	Закрепление отсутствует
6304	377479.72	4310469.42	Аналитический метод	0.1	Закрепление отсутствует
6305	377475.71	4310461.04	Аналитический метод	0.1	Закрепление отсутствует
6306	377474.50	4310457.83	Аналитический метод	0.1	Закрепление отсутствует
6307	377473.83	4310454.48	Аналитический метод	0.1	Закрепление отсутствует
6308	377473.73	4310451.06	Аналитический метод	0.1	Закрепление отсутствует
6309	377473.85	4310448.85	Аналитический метод	0.1	Закрепление отсутствует
6310	377474.13	4310446.85	Аналитический метод	0.1	Закрепление отсутствует
6311	377474.74	4310444.92	Аналитический метод	0.1	Закрепление отсутствует
6312	377475.67	4310443.12	Аналитический метод	0.1	Закрепление отсутствует
6313	377478.10	4310440.16	Аналитический метод	0.1	Закрепление отсутствует
6314	377480.05	4310438.62	Аналитический метод	0.1	Закрепление отсутствует
6315	377482.41	4310437.83	Аналитический метод	0.1	Закрепление отсутствует
6316	377485.63	4310437.90	Аналитический метод	0.1	Закрепление отсутствует
6317	377487.93	4310438.82	Аналитический метод	0.1	Закрепление отсутствует
6318	377489.75	4310440.49	Аналитический метод	0.1	Закрепление отсутствует
6319	377496.10	4310448.82	Аналитический метод	0.1	Закрепление отсутствует



2. Сведения о характерных точках границ объекта

Обозначение характерных точек границ	Координаты, м		Метод определения координат характерной точки	Средняя квадратическая погрешность положения характерной точки (Mt), м	Описание обозначения точки на местности (при наличии)
	X	Y			
1	2	3	4	5	6
6320	377502.67	4310454.60	Аналитический метод	0.1	Закрепление отсутствует
6321	377505.81	4310455.90	Аналитический метод	0.1	Закрепление отсутствует
6322	377509.20	4310456.07	Аналитический метод	0.1	Закрепление отсутствует
6323	377513.83	4310455.48	Аналитический метод	0.1	Закрепление отсутствует
6324	377518.65	4310454.46	Аналитический метод	0.1	Закрепление отсутствует
6325	377523.23	4310452.66	Аналитический метод	0.1	Закрепление отсутствует
6326	377527.44	4310450.13	Аналитический метод	0.1	Закрепление отсутствует
6327	377532.99	4310446.13	Аналитический метод	0.1	Закрепление отсутствует
6328	377537.48	4310442.32	Аналитический метод	0.1	Закрепление отсутствует
6329	377542.10	4310436.77	Аналитический метод	0.1	Закрепление отсутствует
6330	377544.10	4310433.45	Аналитический метод	0.1	Закрепление отсутствует
6331	377545.50	4310429.84	Аналитический метод	0.1	Закрепление отсутствует
6332	377546.26	4310426.04	Аналитический метод	0.1	Закрепление отсутствует
6333	377546.50	4310423.93	Аналитический метод	0.1	Закрепление отсутствует
6334	377546.74	4310417.39	Аналитический метод	0.1	Закрепление отсутствует
6335	377546.01	4310410.89	Аналитический метод	0.1	Закрепление отсутствует
6336	377544.18	4310401.99	Аналитический метод	0.1	Закрепление отсутствует
6337	377542.46	4310399.09	Аналитический метод	0.1	Закрепление отсутствует
6338	377539.85	4310396.95	Аналитический метод	0.1	Закрепление отсутствует
6339	377521.38	4310386.53	Аналитический метод	0.1	Закрепление отсутствует
6340	377502.72	4310380.41	Аналитический метод	0.1	Закрепление отсутствует
6341	377502.49	4310380.35	Аналитический метод	0.1	Закрепление отсутствует
6342	377571.91	4310347.87	Аналитический метод	0.1	Закрепление отсутствует
6343	377678.12	4310281.11	Аналитический метод	0.1	Закрепление отсутствует
6344	377729.71	4310232.55	Аналитический метод	0.1	Закрепление отсутствует



2. Сведения о характерных точках границ объекта

Обозначение характерных точек границ	Координаты, м		Метод определения координат характерной точки	Средняя квадратическая погрешность положения характерной точки (Mt), м	Описание обозначения точки на местности (при наличии)
	X	Y			
1	2	3	4	5	6
6345	377784.33	4310150.63	Аналитический метод	0.1	Закрепление отсутствует
6346	377859.09	4310038.58	Аналитический метод	0.1	Закрепление отсутствует
6347	377879.84	4310054.72	Аналитический метод	0.1	Закрепление отсутствует
6348	377909.76	4310077.99	Аналитический метод	0.1	Закрепление отсутствует
6349	377923.16	4310088.42	Аналитический метод	0.1	Закрепление отсутствует
6350	377879.16	4310147.59	Аналитический метод	0.1	Закрепление отсутствует
6351	377830.61	4310256.83	Аналитический метод	0.1	Закрепление отсутствует
6352	377828.34	4310287.40	Аналитический метод	0.1	Закрепление отсутствует
6353	377929.68	4310341.21	Аналитический метод	0.1	Закрепление отсутствует
6354	378099.66	4310528.02	Аналитический метод	0.1	Закрепление отсутствует
6355	378127.37	4310540.90	Аналитический метод	0.1	Закрепление отсутствует
6356	378268.04	4310517.61	Аналитический метод	0.1	Закрепление отсутствует
6357	378541.94	4310513.50	Аналитический метод	0.1	Закрепление отсутствует
6358	378568.45	4310519.82	Аналитический метод	0.1	Закрепление отсутствует
6359	378692.31	4310549.36	Аналитический метод	0.1	Закрепление отсутствует
6360	378737.79	4310547.41	Аналитический метод	0.1	Закрепление отсутствует
6361	378837.71	4310530.70	Аналитический метод	0.1	Закрепление отсутствует
6362	378891.40	4310526.78	Аналитический метод	0.1	Закрепление отсутствует
6363	378912.79	4310525.22	Аналитический метод	0.1	Закрепление отсутствует
6364	378987.64	4310519.75	Аналитический метод	0.1	Закрепление отсутствует
6365	379222.61	4310482.98	Аналитический метод	0.1	Закрепление отсутствует
6366	379313.78	4310460.66	Аналитический метод	0.1	Закрепление отсутствует
6367	379699.93	4310354.98	Аналитический метод	0.1	Закрепление отсутствует
6276	379699.95	4310355.01	Аналитический метод	0.1	Закрепление отсутствует



3. Сведения о характерных точках части (частей) границы объекта

Обозначение характерных точек части границы	Координаты, м		Метод определения координат характерной точки	Средняя квадратическая погрешность положения характерной точки (Mt), м	Описание обозначения точки на местности (при наличии)
	X	Y			
1	2	3	4	5	6
-	-	-	-	-	-



Раздел 3

Сведения о местоположении измененных (уточненных) границ объекта

1. Система координат -

2. Сведения о характерных точках границ объекта

Обозначение характерных точек границ	Существующие координаты, м		Измененные (уточненные) координаты, м		Метод определения координат характерной точки	Средняя квадратическая погрешность положения характерной точки (Mt), м	Описание обозначения точки на местности (при наличии)
	X	Y	X	Y			
1	2	3	4	5	6	7	8
-	-	-	-	-	-	-	

3. Сведения о характерных точках части (частей) границы объекта

Обозначение характерных точек части границы	Существующие координаты, м		Измененные (уточненные) координаты, м		Метод определения координат характерной точки	Средняя квадратическая погрешность положения характерной точки (Mt), м	Описание обозначения точки на местности (при наличии)
	X	Y	X	Y			
1	2	3	4	5	6	7	8
-	-	-	-	-	-	-	



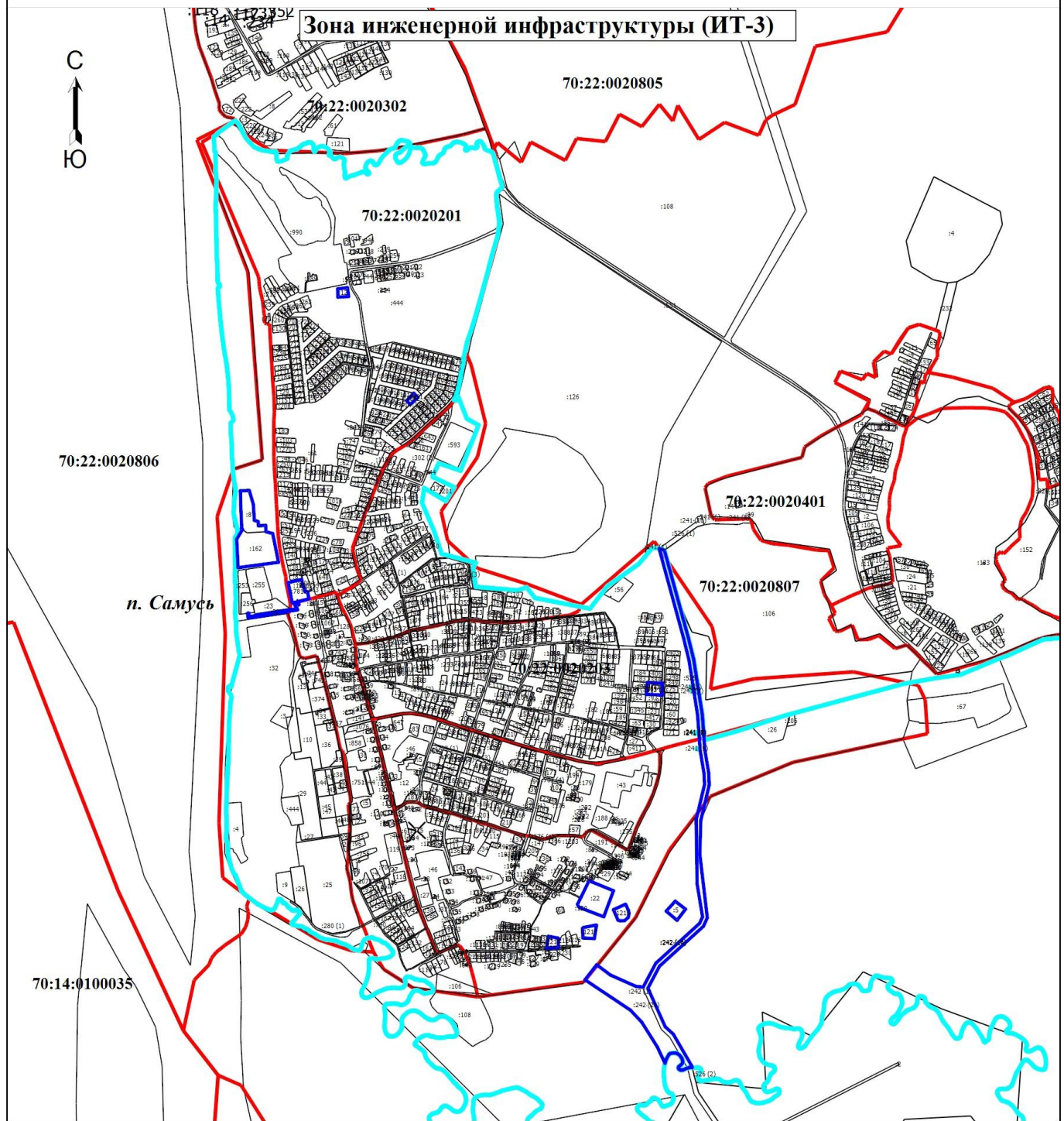
ТЕКСТОВОЕ ОПИСАНИЕ
местоположения границ населенных пунктов, территориальных зон

Прохождение границы		Описание прохождения границы
от точки	до точки	
1	2	3
-	-	-



План границ объекта

Зона инженерной инфраструктуры (ИТ-3)



Масштаб 1:25000

Условные обозначения

- - Граница кадастрового квартала
- - Граница населенного пункта
- - Граница территориальной зоны
- :1141** - Кадастровый номер земельного участка
- 70:22:0020203** - Номер кадастрового квартала

Подпись _____

Дата " _____ " _____ г.

Место для оттиска печати (при наличии) лица, составившего описание местоположения границ объекта



Приложение 41
УТВЕРЖДЕНО
Решением Думы ЗАТО Северск
от _____ № _____

ГРАФИЧЕСКОЕ ОПИСАНИЕ

местоположения границ населенных пунктов, территориальных зон, особо охраняемых природных территорий,
зон с особыми условиями использования территории

**Зона озелененных территорий (зеленые насаждения общего пользования: парки, скверы, бульвары, ландшафтные
территории)(ЛР-1)**

(наименование объекта, местоположение границ которого описано (далее - объект))

Раздел 1**Сведения об объекте**

№ п/п	Характеристики объекта	Описание характеристик
1	2	3
1.	Местоположение объекта	Томская область, район ЗАТО Северск, поселок Самусь
2.	Площадь объекта +/- величина погрешности определения площади (Р +/- Дельта Р)	23740 +/- 54 м²
3.	Иные характеристики объекта	-



Раздел 2					
Сведения о местоположении границ объекта					
1. Система координат МСК-70, зона 4					
2. Сведения о характерных точках границ объекта					
Обозначение характерных точек границ	Координаты, м		Метод определения координат характерной точки	Средняя квадратическая погрешность положения характерной точки (Mt), м	Описание обозначения точки на местности (при наличии)
	X	Y			
1	2	3	4	5	6
6158	379130.39	4309034.46	Аналитический метод	0.1	Закрепление отсутствует
6159	379170.62	4309034.80	Аналитический метод	0.1	Закрепление отсутствует
6160	379167.99	4309053.08	Аналитический метод	0.1	Закрепление отсутствует
6161	379162.11	4309053.49	Аналитический метод	0.1	Закрепление отсутствует
6162	379161.83	4309049.51	Аналитический метод	0.1	Закрепление отсутствует
6163	379115.34	4309052.53	Аналитический метод	0.1	Закрепление отсутствует
6164	379113.82	4309052.62	Аналитический метод	0.1	Закрепление отсутствует
6165	379113.57	4309048.18	Аналитический метод	0.1	Закрепление отсутствует
6158	379130.39	4309034.46	Аналитический метод	0.1	Закрепление отсутствует
6166	378773.71	4310105.27	Аналитический метод	0.1	Закрепление отсутствует
6167	378779.45	4310118.16	Аналитический метод	0.1	Закрепление отсутствует
6168	378783.02	4310136.15	Аналитический метод	0.1	Закрепление отсутствует
6169	378783.20	4310137.05	Аналитический метод	0.1	Закрепление отсутствует
6170	378747.25	4310130.02	Аналитический метод	0.1	Закрепление отсутствует
6171	378618.58	4310102.47	Аналитический метод	0.1	Закрепление отсутствует
6172	378631.27	4310055.51	Аналитический метод	0.1	Закрепление отсутствует
6173	378647.78	4310059.22	Аналитический метод	0.1	Закрепление отсутствует
6174	378733.44	4310081.04	Аналитический метод	0.1	Закрепление отсутствует
6175	378746.37	4310037.65	Аналитический метод	0.1	Закрепление отсутствует
6176	378777.30	4310042.62	Аналитический метод	0.1	Закрепление отсутствует
6177	378781.97	4310043.37	Аналитический метод	0.1	Закрепление отсутствует
6178	378778.11	4310077.20	Аналитический метод	0.1	Закрепление отсутствует



2. Сведения о характерных точках границ объекта

Обозначение характерных точек границ	Координаты, м		Метод определения координат характерной точки	Средняя квадратическая погрешность положения характерной точки (Mt), м	Описание обозначения точки на местности (при наличии)
	X	Y			
1	2	3	4	5	6
6179	378772.92	4310083.02	Аналитический метод	0.1	Закрепление отсутствует
6166	378773.71	4310105.27	Аналитический метод	0.1	Закрепление отсутствует
6180	379428.58	4310124.20	Аналитический метод	0.1	Закрепление отсутствует
6181	379408.78	4309934.13	Аналитический метод	0.1	Закрепление отсутствует
6182	379411.05	4309933.93	Аналитический метод	0.1	Закрепление отсутствует
6183	379467.27	4309933.93	Аналитический метод	0.1	Закрепление отсутствует
6184	379442.87	4310059.99	Аналитический метод	0.1	Закрепление отсутствует
6180	379428.58	4310124.20	Аналитический метод	0.1	Закрепление отсутствует
6185	378769.51	4309023.90	Аналитический метод	0.1	Закрепление отсутствует
6186	378777.20	4309023.97	Аналитический метод	0.1	Закрепление отсутствует
6187	378784.21	4309023.97	Аналитический метод	0.1	Закрепление отсутствует
6188	378823.28	4309014.73	Аналитический метод	0.1	Закрепление отсутствует
6189	378825.92	4309024.79	Аналитический метод	0.1	Закрепление отсутствует
6190	378832.43	4309023.56	Аналитический метод	0.1	Закрепление отсутствует
6191	378841.73	4309059.73	Аналитический метод	0.1	Закрепление отсутствует
6192	378790.58	4309070.63	Аналитический метод	0.1	Закрепление отсутствует
6193	378753.82	4309080.12	Аналитический метод	0.1	Закрепление отсутствует
6194	378751.75	4309065.98	Аналитический метод	0.1	Закрепление отсутствует
6195	378769.09	4309060.86	Аналитический метод	0.1	Закрепление отсутствует
6196	378765.76	4309024.48	Аналитический метод	0.1	Закрепление отсутствует
6185	378769.51	4309023.90	Аналитический метод	0.1	Закрепление отсутствует
6197	378320.89	4310195.65	Аналитический метод	0.1	Закрепление отсутствует
6198	378308.19	4310228.88	Аналитический метод	0.1	Закрепление отсутствует
6199	378293.87	4310217.95	Аналитический метод	0.1	Закрепление отсутствует
6200	378283.14	4310209.89	Аналитический метод	0.1	Закрепление отсутствует



2. Сведения о характерных точках границ объекта

Обозначение характерных точек границ	Координаты, м		Метод определения координат характерной точки	Средняя квадратическая погрешность положения характерной точки (Mt), м	Описание обозначения точки на местности (при наличии)
	X	Y			
1	2	3	4	5	6
6201	378286.65	4310204.53	Аналитический метод	0.1	Закрепление отсутствует
6202	378296.49	4310184.98	Аналитический метод	0.1	Закрепление отсутствует
6203	378239.07	4310160.20	Аналитический метод	0.1	Закрепление отсутствует
6204	378253.38	4310125.43	Аналитический метод	0.1	Закрепление отсутствует
6205	378278.77	4310136.17	Аналитический метод	0.1	Закрепление отсутствует
6206	378282.48	4310141.63	Аналитический метод	0.1	Закрепление отсутствует
6207	378307.08	4310155.98	Аналитический метод	0.1	Закрепление отсутствует
6208	378323.50	4310165.07	Аналитический метод	0.1	Закрепление отсутствует
6209	378357.66	4310183.50	Аналитический метод	0.1	Закрепление отсутствует
6210	378348.65	4310207.73	Аналитический метод	0.1	Закрепление отсутствует
6197	378320.89	4310195.65	Аналитический метод	0.1	Закрепление отсутствует

3. Сведения о характерных точках части (частей) границы объекта

Обозначение характерных точек части границы	Координаты, м		Метод определения координат характерной точки	Средняя квадратическая погрешность положения характерной точки (Mt), м	Описание обозначения точки на местности (при наличии)
	X	Y			
1	2	3	4	5	6
-	-	-	-	-	-



Раздел 3							
Сведения о местоположении измененных (уточненных) границ объекта							
1. Система координат -							
2. Сведения о характерных точках границ объекта							
Обозначение характерных точек границ	Существующие координаты, м		Измененные (уточненные) координаты, м		Метод определения координат характерной точки	Средняя квадратическая погрешность положения характерной точки (Mt), м	Описание обозначения точки на местности (при наличии)
	X	Y	X	Y			
1	2	3	4	5	6	7	8
-	-	-	-	-	-	-	
3. Сведения о характерных точках части (частей) границы объекта							
Обозначение характерных точек части границы	Существующие координаты, м		Измененные (уточненные) координаты, м		Метод определения координат характерной точки	Средняя квадратическая погрешность положения характерной точки (Mt), м	Описание обозначения точки на местности (при наличии)
	X	Y	X	Y			
1	2	3	4	5	6	7	8
-	-	-	-	-	-	-	

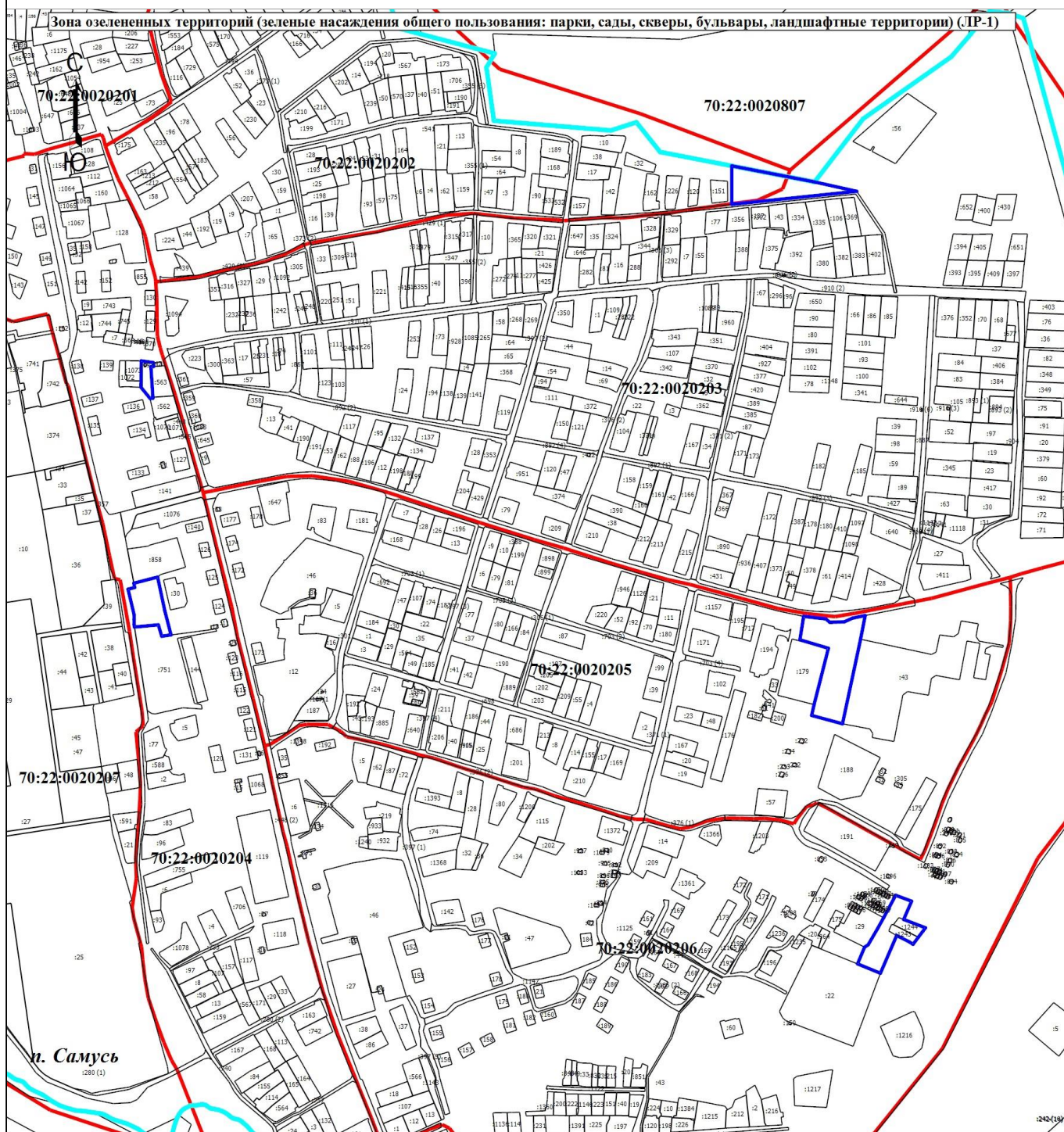


ТЕКСТОВОЕ ОПИСАНИЕ
местоположения границ населенных пунктов, территориальных зон

Прохождение границы		Описание прохождения границы
от точки	до точки	
1	2	3
-	-	-



План границ объекта



Масштаб 1:9000

Условные обозначения

- Граница населенного пункта
- Граница кадастрового квартала
- Граница территориальной зоны

:1141 - Кадастровый номер земельного участка
70:22:0020401 - Номер кадастрового квартала

Подпись _____

Дата " ____ " ____ г.

Место для оттиска печати (при наличии) лица, составившего описание местоположения границ объекта



Приложение 42
УТВЕРЖДЕНО
Решением Думы ЗАТО Северск
от _____ № _____

ГРАФИЧЕСКОЕ ОПИСАНИЕ
местоположения границ населенных пунктов, территориальных зон, особо охраняемых природных территорий,
зон с особыми условиями использования территории
Зона спортивно-оздоровительных объектов (ЛР-2)

(наименование объекта, местоположение границ которого описано (далее - объект))

Раздел 1

Сведения об объекте

№ п/п	Характеристики объекта	Описание характеристик
1	2	3
1.	Местоположение объекта	Томская область, район ЗАТО Северск, поселок Самусь
2.	Площадь объекта +/- величина погрешности определения площади (Р +/- Дельта Р)	84172 +/- 102 м²
3.	Иные характеристики объекта	-



Раздел 2

Сведения о местоположении границ объекта

1. Система координат МСК-70, зона 4

2. Сведения о характерных точках границ объекта

Обозначение характерных точек границ	Координаты, м		Метод определения координат характерной точки	Средняя квадратическая погрешность положения характерной точки (Mt), м	Описание обозначения точки на местности (при наличии)
	X	Y			
1	2	3	4	5	6
6158	380230.84	4308816.46	Аналитический метод	0.1	Закрепление отсутствует
6159	380208.15	4308814.99	Аналитический метод	0.1	Закрепление отсутствует
6160	380207.95	4308801.52	Аналитический метод	0.1	Закрепление отсутствует
6161	380298.11	4308797.95	Аналитический метод	0.1	Закрепление отсутствует
6162	380313.11	4308797.37	Аналитический метод	0.1	Закрепление отсутствует
6163	380313.91	4308801.81	Аналитический метод	0.1	Закрепление отсутствует
6164	380321.22	4308842.66	Аналитический метод	0.1	Закрепление отсутствует
6165	380324.64	4308861.85	Аналитический метод	0.1	Закрепление отсутствует
6166	380320.02	4308862.32	Аналитический метод	0.1	Закрепление отсутствует
6167	380325.22	4308888.73	Аналитический метод	0.1	Закрепление отсутствует
6168	380341.68	4308915.11	Аналитический метод	0.1	Закрепление отсутствует
6169	380357.15	4308932.93	Аналитический метод	0.1	Закрепление отсутствует
6170	380373.13	4308949.06	Аналитический метод	0.1	Закрепление отсутствует
6171	380392.68	4308964.96	Аналитический метод	0.1	Закрепление отсутствует
6172	380408.96	4308983.83	Аналитический метод	0.1	Закрепление отсутствует
6173	380426.23	4309001.24	Аналитический метод	0.1	Закрепление отсутствует
6174	380443.04	4309019.20	Аналитический метод	0.1	Закрепление отсутствует
6175	380445.20	4309021.53	Аналитический метод	0.1	Закрепление отсутствует
6176	380443.88	4309030.42	Аналитический метод	0.1	Закрепление отсутствует
6177	380439.99	4309051.71	Аналитический метод	0.1	Закрепление отсутствует
6178	380435.42	4309077.44	Аналитический метод	0.1	Закрепление отсутствует
6179	380432.62	4309095.72	Аналитический метод	0.1	Закрепление отсутствует



2. Сведения о характерных точках границ объекта

Обозначение характерных точек границ	Координаты, м		Метод определения координат характерной точки	Средняя квадратическая погрешность положения характерной точки (Mt), м	Описание обозначения точки на местности (при наличии)
	X	Y			
1	2	3	4	5	6
6180	380430.00	4309109.85	Аналитический метод	0.1	Закрепление отсутствует
6181	380353.26	4309096.16	Аналитический метод	0.1	Закрепление отсутствует
6182	380301.61	4309090.66	Аналитический метод	0.1	Закрепление отсутствует
6183	380254.23	4309086.82	Аналитический метод	0.1	Закрепление отсутствует
6184	380230.26	4309084.14	Аналитический метод	0.1	Закрепление отсутствует
6185	380230.79	4309079.62	Аналитический метод	0.1	Закрепление отсутствует
6186	380235.20	4309060.20	Аналитический метод	0.1	Закрепление отсутствует
6187	380246.50	4309016.70	Аналитический метод	0.1	Закрепление отсутствует
6188	380246.79	4309016.64	Аналитический метод	0.1	Закрепление отсутствует
6189	380283.28	4308920.08	Аналитический метод	0.1	Закрепление отсутствует
6190	380252.80	4308916.22	Аналитический метод	0.1	Закрепление отсутствует
6191	380263.50	4308879.55	Аналитический метод	0.1	Закрепление отсутствует
6192	380251.59	4308828.31	Аналитический метод	0.1	Закрепление отсутствует
6193	380242.64	4308819.77	Аналитический метод	0.1	Закрепление отсутствует
6194	380235.39	4308811.70	Аналитический метод	0.1	Закрепление отсутствует
6158	380230.84	4308816.46	Аналитический метод	0.1	Закрепление отсутствует
6195	378182.77	4309391.30	Аналитический метод	0.1	Закрепление отсутствует
6196	378167.53	4309341.03	Аналитический метод	0.1	Закрепление отсутствует
6197	378165.43	4309336.13	Аналитический метод	0.1	Закрепление отсутствует
6198	378171.25	4309333.98	Аналитический метод	0.1	Закрепление отсутствует
6199	378208.89	4309320.74	Аналитический метод	0.1	Закрепление отсутствует
6200	378254.14	4309309.41	Аналитический метод	0.1	Закрепление отсутствует
6201	378256.46	4309317.70	Аналитический метод	0.1	Закрепление отсутствует
6202	378269.01	4309369.90	Аналитический метод	0.1	Закрепление отсутствует
6203	378267.20	4309370.39	Аналитический метод	0.1	Закрепление отсутствует



2. Сведения о характерных точках границ объекта

Обозначение характерных точек границ	Координаты, м		Метод определения координат характерной точки	Средняя квадратическая погрешность положения характерной точки (Mt), м	Описание обозначения точки на местности (при наличии)
	X	Y			
1	2	3	4	5	6
6204	378209.56	4309385.84	Аналитический метод	0.1	Закрепление отсутствует
6195	378182.77	4309391.30	Аналитический метод	0.1	Закрепление отсутствует
6205	377929.02	4309628.04	Аналитический метод	0.1	Закрепление отсутствует
6206	377932.28	4309650.37	Аналитический метод	0.1	Закрепление отсутствует
6207	377929.01	4309651.89	Аналитический метод	0.1	Закрепление отсутствует
6208	377905.18	4309656.24	Аналитический метод	0.1	Закрепление отсутствует
6209	377901.05	4309633.63	Аналитический метод	0.1	Закрепление отсутствует
6210	377907.85	4309632.38	Аналитический метод	0.1	Закрепление отсутствует
6211	377907.33	4309629.52	Аналитический метод	0.1	Закрепление отсутствует
6212	377916.63	4309627.84	Аналитический метод	0.1	Закрепление отсутствует
6213	377917.15	4309630.69	Аналитический метод	0.1	Закрепление отсутствует
6214	377924.87	4309629.28	Аналитический метод	0.1	Закрепление отсутствует
6205	377929.02	4309628.04	Аналитический метод	0.1	Закрепление отсутствует
6215	379968.42	4309342.11	Аналитический метод	0.1	Закрепление отсутствует
6216	380000.00	4309356.05	Аналитический метод	0.1	Закрепление отсутствует
6217	380111.61	4309397.11	Аналитический метод	0.1	Закрепление отсутствует
6218	380166.11	4309419.53	Аналитический метод	0.1	Закрепление отсутствует
6219	380230.84	4309451.35	Аналитический метод	0.1	Закрепление отсутствует
6220	380267.53	4309466.02	Аналитический метод	0.1	Закрепление отсутствует
6221	380311.10	4309471.54	Аналитический метод	0.1	Закрепление отсутствует
6222	380330.02	4309485.72	Аналитический метод	0.1	Закрепление отсутствует
6223	380341.41	4309491.44	Аналитический метод	0.1	Закрепление отсутствует
6224	380346.50	4309497.37	Аналитический метод	0.1	Закрепление отсутствует
6225	380253.85	4309533.65	Аналитический метод	0.1	Закрепление отсутствует
6226	380225.64	4309583.53	Аналитический метод	0.1	Закрепление отсутствует



2. Сведения о характерных точках границ объекта

Обозначение характерных точек границ	Координаты, м		Метод определения координат характерной точки	Средняя квадратическая погрешность положения характерной точки (Mt), м	Описание обозначения точки на местности (при наличии)
	X	Y			
1	2	3	4	5	6
6227	380031.60	4309506.99	Аналитический метод	0.1	Закрепление отсутствует
6228	380063.36	4309413.27	Аналитический метод	0.1	Закрепление отсутствует
6229	380005.44	4309386.95	Аналитический метод	0.1	Закрепление отсутствует
6230	379960.99	4309480.41	Аналитический метод	0.1	Закрепление отсутствует
6231	379901.29	4309443.45	Аналитический метод	0.1	Закрепление отсутствует
6232	379957.74	4309351.63	Аналитический метод	0.1	Закрепление отсутствует
6215	379968.42	4309342.11	Аналитический метод	0.1	Закрепление отсутствует

3. Сведения о характерных точках части (частей) границы объекта

Обозначение характерных точек части границы	Координаты, м		Метод определения координат характерной точки	Средняя квадратическая погрешность положения характерной точки (Mt), м	Описание обозначения точки на местности (при наличии)
	X	Y			
1	2	3	4	5	6
-	-	-	-	-	-



Раздел 3

Сведения о местоположении измененных (уточненных) границ объекта

1. Система координат -

2. Сведения о характерных точках границ объекта

Обозначение характерных точек границ	Существующие координаты, м		Измененные (уточненные) координаты, м		Метод определения координат характерной точки	Средняя квадратическая погрешность положения характерной точки (Mt), м	Описание обозначения точки на местности (при наличии)
	X	Y	X	Y			
1	2	3	4	5	6	7	8
-	-	-	-	-	-	-	

3. Сведения о характерных точках части (частей) границы объекта

Обозначение характерных точек части границы	Существующие координаты, м		Измененные (уточненные) координаты, м		Метод определения координат характерной точки	Средняя квадратическая погрешность положения характерной точки (Mt), м	Описание обозначения точки на местности (при наличии)
	X	Y	X	Y			
1	2	3	4	5	6	7	8
-	-	-	-	-	-	-	



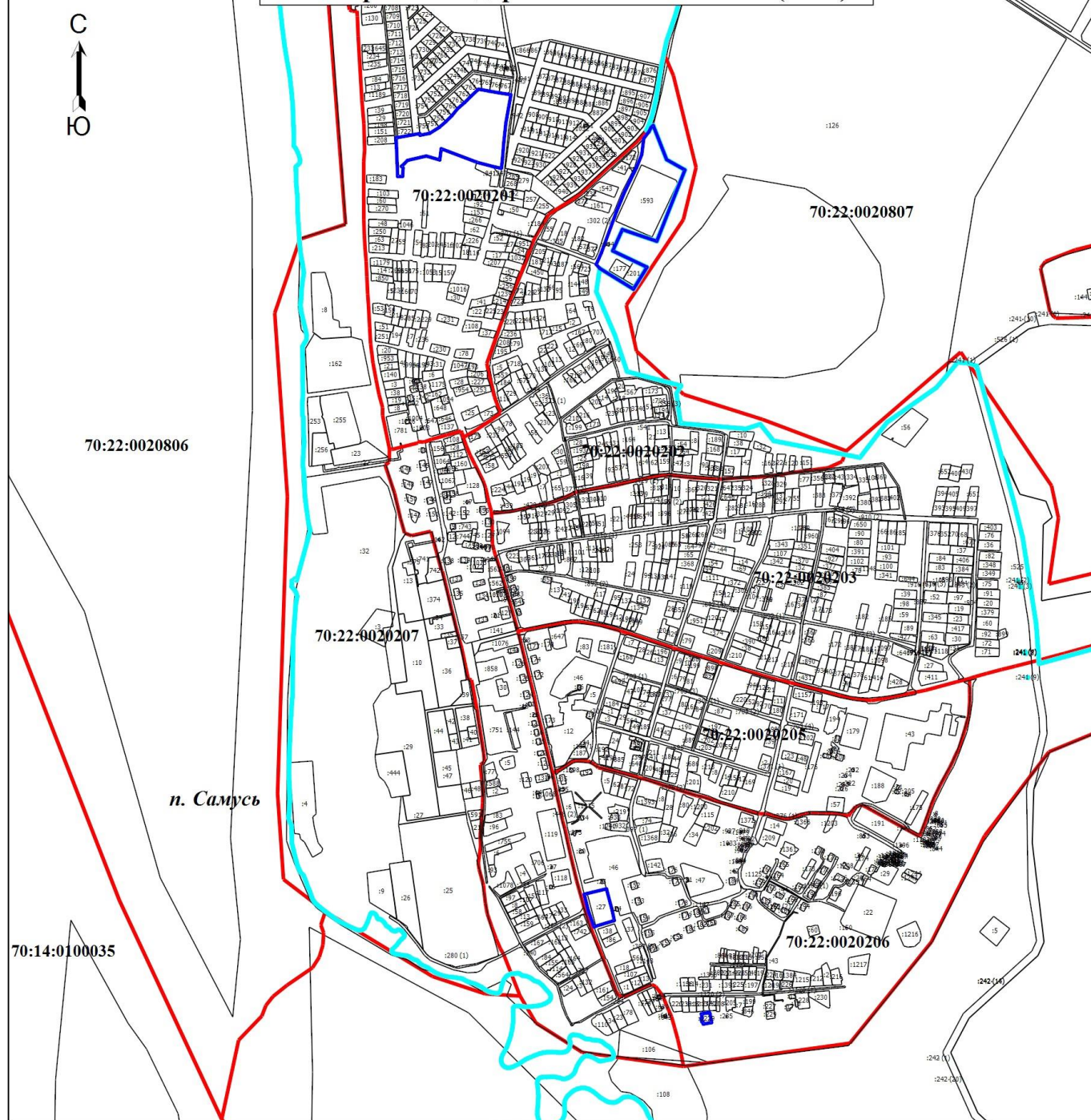
ТЕКСТОВОЕ ОПИСАНИЕ
местоположения границ населенных пунктов, территориальных зон

Прохождение границы		Описание прохождения границы
от точки	до точки	
1	2	3
-	-	-



План границ объекта

Зона спортивно-оздоровительных объектов (ЛР-2)



Масштаб 1:16500

Условные обозначения

- - Граница населенного пункта
- - Граница кадастрового квартала
- - Граница территориальной зоны
- :1141 - Кадастровый номер земельного участка
- 70:22:0020302 - Номер кадастрового квартала

Подпись _____

Дата " _____ " _____ г.

Место для оттиска печати (при наличии) лица, составившего описание местоположения границ объекта



Приложение 43
УТВЕРЖДЕНО
Решением Думы ЗАТО Северск
от _____ № _____

ГРАФИЧЕСКОЕ ОПИСАНИЕ
местоположения границ населенных пунктов, территориальных зон, особо охраняемых природных территорий,
зон с особыми условиями использования территории

Зона городских лесов (ЛР-4)

(наименование объекта, местоположение границ которого описано (далее - объект))

Раздел 1

Сведения об объекте

№ п/п	Характеристики объекта	Описание характеристик
1	2	3
1.	Местоположение объекта	Томская область, район ЗАТО Северск, поселок Самусь
2.	Площадь объекта +/- величина погрешности определения площади (Р +/- Дельта Р)	3806287 +/- 683 м ²
3.	Иные характеристики объекта	-



Раздел 2

Сведения о местоположении границ объекта

1. Система координат МСК-70, зона 4

2. Сведения о характерных точках границ объекта

Обозначение характерных точек границ	Координаты, м		Метод определения координат характерной точки	Средняя квадратическая погрешность положения характерной точки (Mt), м	Описание обозначения точки на местности (при наличии)
	X	Y			
1	2	3	4	5	6
6158	379530.21	4317723.28	Аналитический метод	0.1	Закрепление отсутствует
6159	379471.61	4317696.52	Аналитический метод	0.1	Закрепление отсутствует
6160	379487.50	4317632.25	Аналитический метод	0.1	Закрепление отсутствует
6161	379364.60	4317579.41	Аналитический метод	0.1	Закрепление отсутствует
6162	379300.71	4317624.84	Аналитический метод	0.1	Закрепление отсутствует
6163	379245.91	4317592.06	Аналитический метод	0.1	Закрепление отсутствует
6164	379227.47	4317541.88	Аналитический метод	0.1	Закрепление отсутствует
6165	379232.96	4317474.19	Аналитический метод	0.1	Закрепление отсутствует
6166	379143.14	4317454.02	Аналитический метод	0.1	Закрепление отсутствует
6167	379091.27	4317478.25	Аналитический метод	0.1	Закрепление отсутствует
6168	379065.50	4317532.36	Аналитический метод	0.1	Закрепление отсутствует
6169	379004.14	4317541.41	Аналитический метод	0.1	Закрепление отсутствует
6170	378918.12	4317605.36	Аналитический метод	0.1	Закрепление отсутствует
6171	378885.09	4317638.02	Аналитический метод	0.1	Закрепление отсутствует
6172	378942.21	4317713.16	Аналитический метод	0.1	Закрепление отсутствует
6173	379023.16	4317675.91	Аналитический метод	0.1	Закрепление отсутствует
6174	379085.36	4317748.59	Аналитический метод	0.1	Закрепление отсутствует
6175	379150.35	4317702.86	Аналитический метод	0.1	Закрепление отсутствует
6176	379399.91	4317788.99	Аналитический метод	0.1	Закрепление отсутствует
6177	379430.51	4317860.20	Аналитический метод	0.1	Закрепление отсутствует
6178	379403.87	4317924.54	Аналитический метод	0.1	Закрепление отсутствует
6179	379457.18	4317946.34	Аналитический метод	0.1	Закрепление отсутствует



2. Сведения о характерных точках границ объекта

Обозначение характерных точек границ	Координаты, м		Метод определения координат характерной точки	Средняя квадратическая погрешность положения характерной точки (Mt), м	Описание обозначения точки на местности (при наличии)
	X	Y			
1	2	3	4	5	6
6180	379518.01	4317911.30	Аналитический метод	0.1	Закрепление отсутствует
6181	379583.83	4317901.66	Аналитический метод	0.1	Закрепление отсутствует
6182	379650.01	4317803.27	Аналитический метод	0.1	Закрепление отсутствует
6183	379687.92	4317811.28	Аналитический метод	0.1	Закрепление отсутствует
6184	379805.93	4317813.14	Аналитический метод	0.1	Закрепление отсутствует
6185	379978.85	4318140.42	Аналитический метод	0.1	Закрепление отсутствует
6186	380457.54	4318726.88	Аналитический метод	0.1	Закрепление отсутствует
6187	380532.83	4318873.33	Аналитический метод	0.1	Закрепление отсутствует
6188	380491.00	4318951.74	Аналитический метод	0.1	Закрепление отсутствует
6189	380321.40	4319151.24	Аналитический метод	0.1	Закрепление отсутствует
6190	380316.38	4319156.78	Аналитический метод	0.1	Закрепление отсутствует
6191	380314.89	4319155.62	Аналитический метод	0.1	Закрепление отсутствует
6192	380304.06	4319140.25	Аналитический метод	0.1	Закрепление отсутствует
6193	380290.32	4319118.97	Аналитический метод	0.1	Закрепление отсутствует
6194	380283.17	4319106.35	Аналитический метод	0.1	Закрепление отсутствует
6195	380280.33	4319100.15	Аналитический метод	0.1	Закрепление отсутствует
6196	380278.57	4319095.41	Аналитический метод	0.1	Закрепление отсутствует
6197	380277.53	4319090.47	Аналитический метод	0.1	Закрепление отсутствует
6198	380276.70	4319084.29	Аналитический метод	0.1	Закрепление отсутствует
6199	380276.44	4319075.68	Аналитический метод	0.1	Закрепление отсутствует
6200	380276.14	4319072.76	Аналитический метод	0.1	Закрепление отсутствует
6201	380275.20	4319069.28	Аналитический метод	0.1	Закрепление отсутствует
6202	380274.10	4319066.55	Аналитический метод	0.1	Закрепление отсутствует
6203	380271.71	4319062.43	Аналитический метод	0.1	Закрепление отсутствует
6204	380269.84	4319059.91	Аналитический метод	0.1	Закрепление отсутствует



2. Сведения о характерных точках границ объекта

Обозначение характерных точек границ	Координаты, м		Метод определения координат характерной точки	Средняя квадратическая погрешность положения характерной точки (Mt), м	Описание обозначения точки на местности (при наличии)
	X	Y			
1	2	3	4	5	6
6205	380267.61	4319057.70	Аналитический метод	0.1	Закрепление отсутствует
6206	380264.67	4319055.19	Аналитический метод	0.1	Закрепление отсутствует
6207	380261.28	4319052.78	Аналитический метод	0.1	Закрепление отсутствует
6208	380257.50	4319051.03	Аналитический метод	0.1	Закрепление отсутствует
6209	380252.65	4319049.29	Аналитический метод	0.1	Закрепление отсутствует
6210	380243.86	4319047.78	Аналитический метод	0.1	Закрепление отсутствует
6211	380228.25	4319047.30	Аналитический метод	0.1	Закрепление отсутствует
6212	380225.10	4319046.84	Аналитический метод	0.1	Закрепление отсутствует
6213	380222.57	4319046.31	Аналитический метод	0.1	Закрепление отсутствует
6214	380220.12	4319045.49	Аналитический метод	0.1	Закрепление отсутствует
6215	380219.30	4319045.13	Аналитический метод	0.1	Закрепление отсутствует
6216	380216.02	4319043.68	Аналитический метод	0.1	Закрепление отсутствует
6217	380212.30	4319041.26	Аналитический метод	0.1	Закрепление отсутствует
6218	380211.12	4319040.49	Аналитический метод	0.1	Закрепление отсутствует
6219	380206.79	4319036.58	Аналитический метод	0.1	Закрепление отсутствует
6220	380200.07	4319029.46	Аналитический метод	0.1	Закрепление отсутствует
6221	380191.95	4319018.01	Аналитический метод	0.1	Закрепление отсутствует
6222	380187.79	4319014.17	Аналитический метод	0.1	Закрепление отсутствует
6223	380184.16	4319011.39	Аналитический метод	0.1	Закрепление отсутствует
6224	380180.08	4319009.33	Аналитический метод	0.1	Закрепление отсутствует
6225	380175.91	4319007.68	Аналитический метод	0.1	Закрепление отсутствует
6226	380173.87	4319007.04	Аналитический метод	0.1	Закрепление отсутствует
6227	380171.77	4319006.70	Аналитический метод	0.1	Закрепление отсутствует
6228	380169.15	4319006.47	Аналитический метод	0.1	Закрепление отсутствует
6229	380167.10	4319006.56	Аналитический метод	0.1	Закрепление отсутствует



2. Сведения о характерных точках границ объекта

Обозначение характерных точек границ	Координаты, м		Метод определения координат характерной точки	Средняя квадратическая погрешность положения характерной точки (Mt), м	Описание обозначения точки на местности (при наличии)
	X	Y			
1	2	3	4	5	6
6230	380165.10	4319007.03	Аналитический метод	0.1	Закрепление отсутствует
6231	380162.63	4319008.25	Аналитический метод	0.1	Закрепление отсутствует
6232	380160.22	4319010.25	Аналитический метод	0.1	Закрепление отсутствует
6233	380158.22	4319012.65	Аналитический метод	0.1	Закрепление отсутствует
6234	380154.74	4319018.28	Аналитический метод	0.1	Закрепление отсутствует
6235	380149.97	4319029.93	Аналитический метод	0.1	Закрепление отсутствует
6236	380146.56	4319044.38	Аналитический метод	0.1	Закрепление отсутствует
6237	380143.52	4319054.64	Аналитический метод	0.1	Закрепление отсутствует
6238	380143.00	4319056.38	Аналитический метод	0.1	Закрепление отсутствует
6239	380141.97	4319059.08	Аналитический метод	0.1	Закрепление отсутствует
6240	380140.57	4319061.60	Аналитический метод	0.1	Закрепление отсутствует
6241	380138.62	4319064.58	Аналитический метод	0.1	Закрепление отсутствует
6242	380136.32	4319067.13	Аналитический метод	0.1	Закрепление отсутствует
6243	380133.58	4319069.21	Аналитический метод	0.1	Закрепление отсутствует
6244	380131.13	4319070.29	Аналитический метод	0.1	Закрепление отсутствует
6245	380128.15	4319071.08	Аналитический метод	0.1	Закрепление отсутствует
6246	380125.43	4319071.35	Аналитический метод	0.1	Закрепление отсутствует
6247	380122.02	4319070.81	Аналитический метод	0.1	Закрепление отсутствует
6248	380118.81	4319069.54	Аналитический метод	0.1	Закрепление отсутствует
6249	380115.71	4319067.64	Аналитический метод	0.1	Закрепление отсутствует
6250	380113.09	4319066.26	Аналитический метод	0.1	Закрепление отсутствует
6251	380110.32	4319065.25	Аналитический метод	0.1	Закрепление отсутствует
6252	380106.13	4319064.01	Аналитический метод	0.1	Закрепление отсутствует
6253	380101.19	4319062.88	Аналитический метод	0.1	Закрепление отсутствует
6254	380100.32	4319062.68	Аналитический метод	0.1	Закрепление отсутствует



2. Сведения о характерных точках границ объекта

Обозначение характерных точек границ	Координаты, м		Метод определения координат характерной точки	Средняя квадратическая погрешность положения характерной точки (Mt), м	Описание обозначения точки на местности (при наличии)
	X	Y			
1	2	3	4	5	6
6255	380094.38	4319062.04	Аналитический метод	0.1	Закрепление отсутствует
6256	380073.89	4319061.09	Аналитический метод	0.1	Закрепление отсутствует
6257	380055.53	4319060.89	Аналитический метод	0.1	Закрепление отсутствует
6258	380039.16	4319060.83	Аналитический метод	0.1	Закрепление отсутствует
6259	380030.88	4319061.77	Аналитический метод	0.1	Закрепление отсутствует
6260	380025.74	4319062.78	Аналитический метод	0.1	Закрепление отсутствует
6261	380020.82	4319064.60	Аналитический метод	0.1	Закрепление отсутствует
6262	380018.57	4319065.65	Аналитический метод	0.1	Закрепление отсутствует
6263	380016.76	4319066.79	Аналитический метод	0.1	Закрепление отсутствует
6264	380014.08	4319069.01	Аналитический метод	0.1	Закрепление отсутствует
6265	380012.62	4319070.57	Аналитический метод	0.1	Закрепление отсутствует
6266	380009.78	4319074.53	Аналитический метод	0.1	Закрепление отсутствует
6267	380006.71	4319081.26	Аналитический метод	0.1	Закрепление отсутствует
6268	380005.30	4319084.36	Аналитический метод	0.1	Закрепление отсутствует
6269	380003.58	4319090.21	Аналитический метод	0.1	Закрепление отсутствует
6270	380001.87	4319094.86	Аналитический метод	0.1	Закрепление отсутствует
6271	379999.57	4319099.25	Аналитический метод	0.1	Закрепление отсутствует
6272	379994.11	4319108.19	Аналитический метод	0.1	Закрепление отсутствует
6273	379987.23	4319122.52	Аналитический метод	0.1	Закрепление отсутствует
6274	379979.35	4319136.71	Аналитический метод	0.1	Закрепление отсутствует
6275	379976.17	4319142.40	Аналитический метод	0.1	Закрепление отсутствует
6276	379973.32	4319146.88	Аналитический метод	0.1	Закрепление отсутствует
6277	379969.99	4319151.01	Аналитический метод	0.1	Закрепление отсутствует
6278	379964.30	4319157.29	Аналитический метод	0.1	Закрепление отсутствует
6279	379959.71	4319163.43	Аналитический метод	0.1	Закрепление отсутствует



2. Сведения о характерных точках границ объекта

Обозначение характерных точек границ	Координаты, м		Метод определения координат характерной точки	Средняя квадратическая погрешность положения характерной точки (Mt), м	Описание обозначения точки на местности (при наличии)
	X	Y			
1	2	3	4	5	6
6280	379956.90	4319167.87	Аналитический метод	0.1	Закрепление отсутствует
6281	379954.82	4319172.68	Аналитический метод	0.1	Закрепление отсутствует
6282	379952.74	4319178.81	Аналитический метод	0.1	Закрепление отсутствует
6283	379951.40	4319188.26	Аналитический метод	0.1	Закрепление отсутствует
6284	379950.29	4319192.37	Аналитический метод	0.1	Закрепление отсутствует
6285	379949.41	4319194.41	Аналитический метод	0.1	Закрепление отсутствует
6286	379948.14	4319196.22	Аналитический метод	0.1	Закрепление отсутствует
6287	379946.51	4319197.73	Аналитический метод	0.1	Закрепление отсутствует
6288	379943.68	4319199.71	Аналитический метод	0.1	Закрепление отсутствует
6289	379941.28	4319201.18	Аналитический метод	0.1	Закрепление отсутствует
6290	379938.73	4319202.37	Аналитический метод	0.1	Закрепление отсутствует
6291	379930.51	4319205.63	Аналитический метод	0.1	Закрепление отсутствует
6292	379921.82	4319209.91	Аналитический метод	0.1	Закрепление отсутствует
6293	379917.68	4319212.70	Аналитический метод	0.1	Закрепление отсутствует
6294	379916.01	4319214.14	Аналитический метод	0.1	Закрепление отсутствует
6295	379913.61	4319216.79	Аналитический метод	0.1	Закрепление отсутствует
6296	379912.34	4319218.58	Аналитический метод	0.1	Закрепление отсутствует
6297	379909.47	4319223.83	Аналитический метод	0.1	Закрепление отсутствует
6298	379908.36	4319226.82	Аналитический метод	0.1	Закрепление отсутствует
6299	379906.92	4319228.93	Аналитический метод	0.1	Закрепление отсутствует
6300	379903.23	4319232.56	Аналитический метод	0.1	Закрепление отсутствует
6301	379901.10	4319234.40	Аналитический метод	0.1	Закрепление отсутствует
6302	379898.74	4319235.94	Аналитический метод	0.1	Закрепление отсутствует
6303	379895.71	4319237.64	Аналитический метод	0.1	Закрепление отсутствует
6304	379893.14	4319238.66	Аналитический метод	0.1	Закрепление отсутствует



2. Сведения о характерных точках границ объекта

Обозначение характерных точек границ	Координаты, м		Метод определения координат характерной точки	Средняя квадратическая погрешность положения характерной точки (Mt), м	Описание обозначения точки на местности (при наличии)
	X	Y			
1	2	3	4	5	6
6305	379891.01	4319239.35	Аналитический метод	0.1	Закрепление отсутствует
6306	379888.80	4319239.75	Аналитический метод	0.1	Закрепление отсутствует
6307	379886.05	4319240.05	Аналитический метод	0.1	Закрепление отсутствует
6308	379883.07	4319239.99	Аналитический метод	0.1	Закрепление отсутствует
6309	379880.53	4319239.63	Аналитический метод	0.1	Закрепление отсутствует
6310	379878.48	4319239.22	Аналитический метод	0.1	Закрепление отсутствует
6311	379876.49	4319238.58	Аналитический метод	0.1	Закрепление отсутствует
6312	379874.10	4319237.64	Аналитический метод	0.1	Закрепление отсутствует
6313	379871.28	4319236.14	Аналитический метод	0.1	Закрепление отсутствует
6314	379869.06	4319234.76	Аналитический метод	0.1	Закрепление отсутствует
6315	379867.05	4319233.12	Аналитический метод	0.1	Закрепление отсутствует
6316	379863.89	4319230.16	Аналитический метод	0.1	Закрепление отсутствует
6317	379861.88	4319227.84	Аналитический метод	0.1	Закрепление отсутствует
6318	379860.35	4319225.86	Аналитический метод	0.1	Закрепление отсутствует
6319	379859.04	4319223.73	Аналитический метод	0.1	Закрепление отсутствует
6320	379857.58	4319221.03	Аналитический метод	0.1	Закрепление отсутствует
6321	379854.57	4319213.63	Аналитический метод	0.1	Закрепление отсутствует
6322	379850.08	4319202.30	Аналитический метод	0.1	Закрепление отсутствует
6323	379848.08	4319196.51	Аналитический метод	0.1	Закрепление отсутствует
6324	379846.15	4319191.91	Аналитический метод	0.1	Закрепление отсутствует
6325	379843.66	4319187.60	Аналитический метод	0.1	Закрепление отсутствует
6326	379834.75	4319174.26	Аналитический метод	0.1	Закрепление отсутствует
6327	379829.06	4319165.97	Аналитический метод	0.1	Закрепление отсутствует
6328	379823.74	4319158.23	Аналитический метод	0.1	Закрепление отсутствует
6329	379812.63	4319146.01	Аналитический метод	0.1	Закрепление отсутствует



2. Сведения о характерных точках границ объекта

Обозначение характерных точек границ	Координаты, м		Метод определения координат характерной точки	Средняя квадратическая погрешность положения характерной точки (Mt), м	Описание обозначения точки на местности (при наличии)
	X	Y			
1	2	3	4	5	6
6330	379803.61	4319136.59	Аналитический метод	0.1	Закрепление отсутствует
6331	379799.38	4319132.88	Аналитический метод	0.1	Закрепление отсутствует
6332	379794.57	4319129.96	Аналитический метод	0.1	Закрепление отсутствует
6333	379788.34	4319126.88	Аналитический метод	0.1	Закрепление отсутствует
6334	379782.92	4319125.44	Аналитический метод	0.1	Закрепление отсутствует
6335	379780.95	4319124.91	Аналитический метод	0.1	Закрепление отсутствует
6336	379778.25	4319124.56	Аналитический метод	0.1	Закрепление отсутствует
6337	379776.05	4319124.43	Аналитический метод	0.1	Закрепление отсутствует
6338	379773.85	4319124.58	Аналитический метод	0.1	Закрепление отсутствует
6339	379771.16	4319124.95	Аналитический метод	0.1	Закрепление отсутствует
6340	379767.87	4319125.85	Аналитический метод	0.1	Закрепление отсутствует
6341	379765.26	4319126.78	Аналитический метод	0.1	Закрепление отсутствует
6342	379762.81	4319128.06	Аналитический метод	0.1	Закрепление отсутствует
6343	379759.30	4319130.23	Аналитический метод	0.1	Закрепление отсутствует
6344	379755.71	4319131.99	Аналитический метод	0.1	Закрепление отсутствует
6345	379750.63	4319133.22	Аналитический метод	0.1	Закрепление отсутствует
6346	379748.63	4319133.29	Аналитический метод	0.1	Закрепление отсутствует
6347	379745.38	4319132.99	Аналитический метод	0.1	Закрепление отсутствует
6348	379742.64	4319132.26	Аналитический метод	0.1	Закрепление отсутствует
6349	379740.83	4319131.36	Аналитический метод	0.1	Закрепление отсутствует
6350	379738.07	4319129.58	Аналитический метод	0.1	Закрепление отсутствует
6351	379736.50	4319128.30	Аналитический метод	0.1	Закрепление отсутствует
6352	379734.46	4319125.83	Аналитический метод	0.1	Закрепление отсутствует
6353	379732.99	4319123.06	Аналитический метод	0.1	Закрепление отсутствует
6354	379732.17	4319120.40	Аналитический метод	0.1	Закрепление отсутствует



2. Сведения о характерных точках границ объекта

Обозначение характерных точек границ	Координаты, м		Метод определения координат характерной точки	Средняя квадратическая погрешность положения характерной точки (Mt), м	Описание обозначения точки на местности (при наличии)
	X	Y			
1	2	3	4	5	6
6355	379732.02	4319118.11	Аналитический метод	0.1	Закрепление отсутствует
6356	379732.31	4319115.83	Аналитический метод	0.1	Закрепление отсутствует
6357	379733.04	4319113.66	Аналитический метод	0.1	Закрепление отсутствует
6358	379734.10	4319111.49	Аналитический метод	0.1	Закрепление отсутствует
6359	379736.24	4319108.19	Аналитический метод	0.1	Закрепление отсутствует
6360	379741.97	4319101.38	Аналитический метод	0.1	Закрепление отсутствует
6361	379743.12	4319098.91	Аналитический метод	0.1	Закрепление отсутствует
6362	379743.58	4319095.59	Аналитический метод	0.1	Закрепление отсутствует
6363	379744.16	4319092.92	Аналитический метод	0.1	Закрепление отсутствует
6364	379745.11	4319090.36	Аналитический метод	0.1	Закрепление отсутствует
6365	379746.78	4319086.70	Аналитический метод	0.1	Закрепление отсутствует
6366	379747.20	4319085.76	Аналитический метод	0.1	Закрепление отсутствует
6367	379749.03	4319082.56	Аналитический метод	0.1	Закрепление отсутствует
6368	379751.39	4319079.72	Аналитический метод	0.1	Закрепление отсутствует
6369	379753.01	4319078.31	Аналитический метод	0.1	Закрепление отсутствует
6370	379755.03	4319077.09	Аналитический метод	0.1	Закрепление отсутствует
6371	379757.05	4319076.41	Аналитический метод	0.1	Закрепление отсутствует
6372	379759.73	4319076.01	Аналитический метод	0.1	Закрепление отсутствует
6373	379763.31	4319076.16	Аналитический метод	0.1	Закрепление отсутствует
6374	379766.81	4319076.89	Аналитический метод	0.1	Закрепление отсутствует
6375	379771.02	4319078.37	Аналитический метод	0.1	Закрепление отсутствует
6376	379778.87	4319083.04	Аналитический метод	0.1	Закрепление отсутствует
6377	379783.27	4319086.03	Аналитический метод	0.1	Закрепление отсутствует
6378	379786.84	4319088.16	Аналитический метод	0.1	Закрепление отсутствует
6379	379790.62	4319089.87	Аналитический метод	0.1	Закрепление отсутствует



2. Сведения о характерных точках границ объекта

Обозначение характерных точек границ	Координаты, м		Метод определения координат характерной точки	Средняя квадратическая погрешность положения характерной точки (Mt), м	Описание обозначения точки на местности (при наличии)
	X	Y			
1	2	3	4	5	6
6380	379795.38	4319091.71	Аналитический метод	0.1	Закрепление отсутствует
6381	379810.47	4319094.44	Аналитический метод	0.1	Закрепление отсутствует
6382	379820.23	4319094.61	Аналитический метод	0.1	Закрепление отсутствует
6383	379825.30	4319094.28	Аналитический метод	0.1	Закрепление отсутствует
6384	379830.25	4319093.13	Аналитический метод	0.1	Закрепление отсутствует
6385	379833.53	4319092.07	Аналитический метод	0.1	Закрепление отсутствует
6386	379836.14	4319091.04	Аналитический метод	0.1	Закрепление отсутствует
6387	379838.59	4319089.67	Аналитический метод	0.1	Закрепление отсутствует
6388	379842.07	4319087.39	Аналитический метод	0.1	Закрепление отсутствует
6389	379844.35	4319085.37	Аналитический метод	0.1	Закрепление отсутствует
6390	379846.06	4319083.60	Аналитический метод	0.1	Закрепление отсутствует
6391	379847.50	4319081.59	Аналитический метод	0.1	Закрепление отсутствует
6392	379849.09	4319078.99	Аналитический метод	0.1	Закрепление отсутствует
6393	379852.28	4319071.44	Аналитический метод	0.1	Закрепление отсутствует
6394	379853.68	4319065.09	Аналитический метод	0.1	Закрепление отсутствует
6395	379853.91	4319062.84	Аналитический метод	0.1	Закрепление отсутствует
6396	379853.86	4319059.15	Аналитический метод	0.1	Закрепление отсутствует
6397	379853.56	4319056.91	Аналитический метод	0.1	Закрепление отсутствует
6398	379852.29	4319051.93	Аналитический метод	0.1	Закрепление отсутствует
6399	379847.43	4319042.39	Аналитический метод	0.1	Закрепление отсутствует
6400	379845.59	4319040.35	Аналитический метод	0.1	Закрепление отсутствует
6401	379843.68	4319038.89	Аналитический метод	0.1	Закрепление отсутствует
6402	379840.83	4319037.69	Аналитический метод	0.1	Закрепление отсутствует
6403	379837.80	4319037.07	Аналитический метод	0.1	Закрепление отсутствует
6404	379827.90	4319036.61	Аналитический метод	0.1	Закрепление отсутствует



2. Сведения о характерных точках границ объекта

Обозначение характерных точек границ	Координаты, м		Метод определения координат характерной точки	Средняя квадратическая погрешность положения характерной точки (Mt), м	Описание обозначения точки на местности (при наличии)
	X	Y			
1	2	3	4	5	6
6405	379815.19	4319037.80	Аналитический метод	0.1	Закрепление отсутствует
6406	379798.31	4319037.08	Аналитический метод	0.1	Закрепление отсутствует
6407	379774.92	4319033.16	Аналитический метод	0.1	Закрепление отсутствует
6408	379752.25	4319032.03	Аналитический метод	0.1	Закрепление отсутствует
6409	379742.78	4319029.77	Аналитический метод	0.1	Закрепление отсутствует
6410	379740.29	4319028.84	Аналитический метод	0.1	Закрепление отсутствует
6411	379738.31	4319027.96	Аналитический метод	0.1	Закрепление отсутствует
6412	379736.46	4319026.85	Аналитический метод	0.1	Закрепление отсутствует
6413	379733.88	4319024.92	Аналитический метод	0.1	Закрепление отсутствует
6414	379733.45	4319024.60	Аналитический метод	0.1	Закрепление отсутствует
6415	379731.73	4319022.59	Аналитический метод	0.1	Закрепление отсутствует
6416	379730.44	4319020.87	Аналитический метод	0.1	Закрепление отсутствует
6417	379729.40	4319018.98	Аналитический метод	0.1	Закрепление отсутствует
6418	379728.29	4319016.58	Аналитический метод	0.1	Закрепление отсутствует
6419	379726.13	4319007.85	Аналитический метод	0.1	Закрепление отсутствует
6420	379725.57	4319003.92	Аналитический метод	0.1	Закрепление отсутствует
6421	379725.81	4318999.96	Аналитический метод	0.1	Закрепление отсутствует
6422	379727.48	4318994.39	Аналитический метод	0.1	Закрепление отсутствует
6423	379727.50	4318994.33	Аналитический метод	0.1	Закрепление отсутствует
6424	379728.48	4318990.85	Аналитический метод	0.1	Закрепление отсутствует
6425	379728.84	4318987.18	Аналитический метод	0.1	Закрепление отсутствует
6426	379728.35	4318982.28	Аналитический метод	0.1	Закрепление отсутствует
6427	379727.69	4318979.64	Аналитический метод	0.1	Закрепление отсутствует
6428	379726.59	4318977.15	Аналитический метод	0.1	Закрепление отсутствует
6429	379725.10	4318974.87	Аналитический метод	0.1	Закрепление отсутствует



2. Сведения о характерных точках границ объекта

Обозначение характерных точек границ	Координаты, м		Метод определения координат характерной точки	Средняя квадратическая погрешность положения характерной точки (Mt), м	Описание обозначения точки на местности (при наличии)
	X	Y			
1	2	3	4	5	6
6430	379723.25	4318972.88	Аналитический метод	0.1	Закрепление отсутствует
6431	379722.97	4318972.62	Аналитический метод	0.1	Закрепление отсутствует
6432	379707.45	4318958.43	Аналитический метод	0.1	Закрепление отсутствует
6433	379702.96	4318955.10	Аналитический метод	0.1	Закрепление отсутствует
6434	379696.41	4318952.28	Аналитический метод	0.1	Закрепление отсутствует
6435	379693.90	4318951.68	Аналитический метод	0.1	Закрепление отсутствует
6436	379691.32	4318951.55	Аналитический метод	0.1	Закрепление отсутствует
6437	379688.77	4318951.89	Аналитический метод	0.1	Закрепление отсутствует
6438	379686.32	4318952.68	Аналитический метод	0.1	Закрепление отсутствует
6439	379678.95	4318955.85	Аналитический метод	0.1	Закрепление отсутствует
6440	379671.97	4318958.36	Аналитический метод	0.1	Закрепление отсутствует
6441	379664.74	4318959.99	Аналитический метод	0.1	Закрепление отсутствует
6442	379659.38	4318960.85	Аналитический метод	0.1	Закрепление отсутствует
6443	379656.98	4318961.03	Аналитический метод	0.1	Закрепление отсутствует
6444	379654.59	4318960.81	Аналитический метод	0.1	Закрепление отсутствует
6445	379651.22	4318959.81	Аналитический метод	0.1	Закрепление отсутствует
6446	379649.50	4318958.78	Аналитический метод	0.1	Закрепление отсутствует
6447	379648.28	4318957.19	Аналитический метод	0.1	Закрепление отсутствует
6448	379647.74	4318955.26	Аналитический метод	0.1	Закрепление отсутствует
6449	379647.64	4318952.40	Аналитический метод	0.1	Закрепление отсутствует
6450	379648.52	4318949.48	Аналитический метод	0.1	Закрепление отсутствует
6451	379649.78	4318947.63	Аналитический метод	0.1	Закрепление отсутствует
6452	379651.21	4318946.09	Аналитический метод	0.1	Закрепление отсутствует
6453	379652.87	4318944.81	Аналитический метод	0.1	Закрепление отсутствует
6454	379654.72	4318943.82	Аналитический метод	0.1	Закрепление отсутствует



2. Сведения о характерных точках границ объекта

Обозначение характерных точек границ	Координаты, м		Метод определения координат характерной точки	Средняя квадратическая погрешность положения характерной точки (Mt), м	Описание обозначения точки на местности (при наличии)
	X	Y			
1	2	3	4	5	6
6455	379661.40	4318940.93	Аналитический метод	0.1	Закрепление отсутствует
6456	379664.20	4318938.96	Аналитический метод	0.1	Закрепление отсутствует
6457	379665.56	4318937.08	Аналитический метод	0.1	Закрепление отсутствует
6458	379666.73	4318933.85	Аналитический метод	0.1	Закрепление отсутствует
6459	379666.73	4318930.14	Аналитический метод	0.1	Закрепление отсутствует
6460	379666.84	4318927.67	Аналитический метод	0.1	Закрепление отсутствует
6461	379667.39	4318925.26	Аналитический метод	0.1	Закрепление отсутствует
6462	379668.36	4318922.98	Аналитический метод	0.1	Закрепление отсутствует
6463	379671.11	4318917.92	Аналитический метод	0.1	Закрепление отсутствует
6464	379673.14	4318913.40	Аналитический метод	0.1	Закрепление отсутствует
6465	379674.70	4318907.54	Аналитический метод	0.1	Закрепление отсутствует
6466	379675.97	4318902.73	Аналитический метод	0.1	Закрепление отсутствует
6467	379677.78	4318898.10	Аналитический метод	0.1	Закрепление отсутствует
6468	379681.11	4318890.84	Аналитический метод	0.1	Закрепление отсутствует
6469	379683.63	4318886.39	Аналитический метод	0.1	Закрепление отсутствует
6470	379686.86	4318882.43	Аналитический метод	0.1	Закрепление отсутствует
6471	379690.71	4318879.07	Аналитический метод	0.1	Закрепление отсутствует
6472	379693.99	4318876.67	Аналитический метод	0.1	Закрепление отсутствует
6473	379697.28	4318874.60	Аналитический метод	0.1	Закрепление отсутствует
6474	379700.84	4318873.03	Аналитический метод	0.1	Закрепление отсутствует
6475	379702.11	4318872.68	Аналитический метод	0.1	Закрепление отсутствует
6476	379704.59	4318871.99	Аналитический метод	0.1	Закрепление отсутствует
6477	379706.82	4318871.55	Аналитический метод	0.1	Закрепление отсутствует
6478	379709.88	4318870.60	Аналитический метод	0.1	Закрепление отсутствует
6479	379712.68	4318869.04	Аналитический метод	0.1	Закрепление отсутствует



2. Сведения о характерных точках границ объекта

Обозначение характерных точек границ	Координаты, м		Метод определения координат характерной точки	Средняя квадратическая погрешность положения характерной точки (Mt), м	Описание обозначения точки на местности (при наличии)
	X	Y			
1	2	3	4	5	6
6480	379715.09	4318866.94	Аналитический метод	0.1	Закрепление отсутствует
6481	379717.32	4318864.35	Аналитический метод	0.1	Закрепление отсутствует
6482	379718.50	4318861.47	Аналитический метод	0.1	Закрепление отсутствует
6483	379718.58	4318858.35	Аналитический метод	0.1	Закрепление отсутствует
6484	379717.77	4318853.27	Аналитический метод	0.1	Закрепление отсутствует
6485	379715.65	4318845.04	Аналитический метод	0.1	Закрепление отсутствует
6486	379714.35	4318841.19	Аналитический метод	0.1	Закрепление отсутствует
6487	379712.53	4318837.56	Аналитический метод	0.1	Закрепление отсутствует
6488	379710.21	4318834.22	Аналитический метод	0.1	Закрепление отсутствует
6489	379707.06	4318830.54	Аналитический метод	0.1	Закрепление отсутствует
6490	379704.29	4318828.93	Аналитический метод	0.1	Закрепление отсутствует
6491	379701.13	4318828.40	Аналитический метод	0.1	Закрепление отсутствует
6492	379691.32	4318828.56	Аналитический метод	0.1	Закрепление отсутствует
6493	379687.09	4318828.95	Аналитический метод	0.1	Закрепление отсутствует
6494	379685.40	4318829.37	Аналитический метод	0.1	Закрепление отсутствует
6495	379682.96	4318829.97	Аналитический метод	0.1	Закрепление отсутствует
6496	379679.04	4318831.61	Аналитический метод	0.1	Закрепление отсутствует
6497	379674.70	4318833.82	Аналитический метод	0.1	Закрепление отсутствует
6498	379673.00	4318834.88	Аналитический метод	0.1	Закрепление отсутствует
6499	379671.49	4318836.20	Аналитический метод	0.1	Закрепление отсутствует
6500	379669.83	4318838.31	Аналитический метод	0.1	Закрепление отсутствует
6501	379668.56	4318839.87	Аналитический метод	0.1	Закрепление отсутствует
6502	379667.06	4318841.20	Аналитический метод	0.1	Закрепление отсутствует
6503	379665.37	4318842.28	Аналитический метод	0.1	Закрепление отсутствует
6504	379656.37	4318847.04	Аналитический метод	0.1	Закрепление отсутствует



2. Сведения о характерных точках границ объекта

Обозначение характерных точек границ	Координаты, м		Метод определения координат характерной точки	Средняя квадратическая погрешность положения характерной точки (Mt), м	Описание обозначения точки на местности (при наличии)
	X	Y			
1	2	3	4	5	6
6505	379654.35	4318848.32	Аналитический метод	0.1	Закрепление отсутствует
6506	379652.55	4318849.91	Аналитический метод	0.1	Закрепление отсутствует
6507	379650.52	4318852.51	Аналитический метод	0.1	Закрепление отсутствует
6508	379648.64	4318854.37	Аналитический метод	0.1	Закрепление отсутствует
6509	379646.22	4318855.43	Аналитический метод	0.1	Закрепление отсутствует
6510	379644.11	4318855.66	Аналитический метод	0.1	Закрепление отсутствует
6511	379640.78	4318855.16	Аналитический метод	0.1	Закрепление отсутствует
6512	379637.91	4318853.42	Аналитический метод	0.1	Закрепление отсутствует
6513	379630.07	4318846.22	Аналитический метод	0.1	Закрепление отсутствует
6514	379612.93	4318833.79	Аналитический метод	0.1	Закрепление отсутствует
6515	379607.76	4318829.07	Аналитический метод	0.1	Закрепление отсутствует
6516	379603.93	4318824.90	Аналитический метод	0.1	Закрепление отсутствует
6517	379600.89	4318820.13	Аналитический метод	0.1	Закрепление отсутствует
6518	379598.48	4318815.50	Аналитический метод	0.1	Закрепление отсутствует
6519	379596.95	4318811.76	Аналитический метод	0.1	Закрепление отсутствует
6520	379596.11	4318807.82	Аналитический метод	0.1	Закрепление отсутствует
6521	379596.10	4318802.01	Аналитический метод	0.1	Закрепление отсутствует
6522	379596.50	4318799.25	Аналитический метод	0.1	Закрепление отсутствует
6523	379597.37	4318796.61	Аналитический метод	0.1	Закрепление отсутствует
6524	379598.67	4318794.14	Аналитический метод	0.1	Закрепление отсутствует
6525	379600.38	4318791.94	Аналитический метод	0.1	Закрепление отсутствует
6526	379606.07	4318785.74	Аналитический метод	0.1	Закрепление отсутствует
6527	379617.28	4318770.87	Аналитический метод	0.1	Закрепление отсутствует
6528	379619.76	4318766.89	Аналитический метод	0.1	Закрепление отсутствует
6529	379621.50	4318762.54	Аналитический метод	0.1	Закрепление отсутствует



2. Сведения о характерных точках границ объекта

Обозначение характерных точек границ	Координаты, м		Метод определения координат характерной точки	Средняя квадратическая погрешность положения характерной точки (Mt), м	Описание обозначения точки на местности (при наличии)
	X	Y			
1	2	3	4	5	6
6530	379622.65	4318756.26	Аналитический метод	0.1	Закрепление отсутствует
6531	379623.55	4318751.71	Аналитический метод	0.1	Закрепление отсутствует
6532	379625.16	4318747.35	Аналитический метод	0.1	Закрепление отсутствует
6533	379627.43	4318743.31	Аналитический метод	0.1	Закрепление отсутствует
6534	379629.86	4318739.68	Аналитический метод	0.1	Закрепление отсутствует
6535	379631.91	4318737.58	Аналитический метод	0.1	Закрепление отсутствует
6536	379632.09	4318737.40	Аналитический метод	0.1	Закрепление отсутствует
6537	379634.98	4318736.06	Аналитический метод	0.1	Закрепление отсутствует
6538	379637.79	4318735.72	Аналитический метод	0.1	Закрепление отсутствует
6539	379639.96	4318735.76	Аналитический метод	0.1	Закрепление отсутствует
6540	379642.08	4318736.18	Аналитический метод	0.1	Закрепление отсутствует
6541	379644.10	4318736.97	Аналитический метод	0.1	Закрепление отсутствует
6542	379645.95	4318738.10	Аналитический метод	0.1	Закрепление отсутствует
6543	379659.45	4318748.10	Аналитический метод	0.1	Закрепление отсутствует
6544	379667.76	4318754.04	Аналитический метод	0.1	Закрепление отсутствует
6545	379669.77	4318755.19	Аналитический метод	0.1	Закрепление отсутствует
6546	379671.98	4318755.92	Аналитический метод	0.1	Закрепление отсутствует
6547	379674.29	4318756.20	Аналитический метод	0.1	Закрепление отсутствует
6548	379676.60	4318756.01	Аналитический метод	0.1	Закрепление отсутствует
6549	379685.00	4318754.47	Аналитический метод	0.1	Закрепление отсутствует
6550	379689.74	4318753.25	Аналитический метод	0.1	Закрепление отсутствует
6551	379694.26	4318751.36	Аналитический метод	0.1	Закрепление отсутствует
6552	379698.46	4318748.86	Аналитический метод	0.1	Закрепление отсутствует
6553	379700.94	4318747.14	Аналитический метод	0.1	Закрепление отсутствует
6554	379705.51	4318743.22	Аналитический метод	0.1	Закрепление отсутствует



2. Сведения о характерных точках границ объекта

Обозначение характерных точек границ	Координаты, м		Метод определения координат характерной точки	Средняя квадратическая погрешность положения характерной точки (Mt), м	Описание обозначения точки на местности (при наличии)
	X	Y			
1	2	3	4	5	6
6555	379709.92	4318737.32	Аналитический метод	0.1	Закрепление отсутствует
6556	379711.70	4318733.79	Аналитический метод	0.1	Закрепление отсутствует
6557	379712.76	4318729.98	Аналитический метод	0.1	Закрепление отсутствует
6558	379713.08	4318726.04	Аналитический метод	0.1	Закрепление отсутствует
6559	379713.04	4318723.65	Аналитический метод	0.1	Закрепление отсутствует
6560	379712.76	4318720.89	Аналитический метод	0.1	Закрепление отсутствует
6561	379712.01	4318718.21	Аналитический метод	0.1	Закрепление отсутствует
6562	379710.82	4318715.71	Аналитический метод	0.1	Закрепление отсутствует
6563	379708.34	4318712.41	Аналитический метод	0.1	Закрепление отсутствует
6564	379705.65	4318709.74	Аналитический метод	0.1	Закрепление отсутствует
6565	379702.52	4318707.61	Аналитический метод	0.1	Закрепление отсутствует
6566	379699.05	4318706.08	Аналитический метод	0.1	Закрепление отсутствует
6567	379688.88	4318702.64	Аналитический метод	0.1	Закрепление отсутствует
6568	379665.55	4318699.57	Аналитический метод	0.1	Закрепление отсутствует
6569	379647.70	4318697.92	Аналитический метод	0.1	Закрепление отсутствует
6570	379636.62	4318696.01	Аналитический метод	0.1	Закрепление отсутствует
6571	379625.96	4318692.39	Аналитический метод	0.1	Закрепление отсутствует
6572	379613.21	4318686.92	Аналитический метод	0.1	Закрепление отсутствует
6573	379601.17	4318681.62	Аналитический метод	0.1	Закрепление отсутствует
6574	379598.45	4318680.16	Аналитический метод	0.1	Закрепление отсутствует
6575	379596.34	4318679.02	Аналитический метод	0.1	Закрепление отсутствует
6576	379591.99	4318675.70	Аналитический метод	0.1	Закрепление отсутствует
6577	379588.21	4318671.73	Аналитический метод	0.1	Закрепление отсутствует
6578	379576.75	4318657.61	Аналитический метод	0.1	Закрепление отсутствует
6579	379566.80	4318649.25	Аналитический метод	0.1	Закрепление отсутствует



2. Сведения о характерных точках границ объекта

Обозначение характерных точек границ	Координаты, м		Метод определения координат характерной точки	Средняя квадратическая погрешность положения характерной точки (Mt), м	Описание обозначения точки на местности (при наличии)
	X	Y			
1	2	3	4	5	6
6580	379563.09	4318645.58	Аналитический метод	0.1	Закрепление отсутствует
6581	379560.03	4318641.34	Аналитический метод	0.1	Закрепление отсутствует
6582	379557.72	4318636.66	Аналитический метод	0.1	Закрепление отсутствует
6583	379553.42	4318625.76	Аналитический метод	0.1	Закрепление отсутствует
6584	379550.33	4318615.25	Аналитический метод	0.1	Закрепление отсутствует
6585	379549.17	4318604.36	Аналитический метод	0.1	Закрепление отсутствует
6586	379548.86	4318585.06	Аналитический метод	0.1	Закрепление отсутствует
6587	379549.12	4318578.97	Аналитический метод	0.1	Закрепление отсутствует
6588	379550.10	4318572.96	Аналитический метод	0.1	Закрепление отсутствует
6589	379550.98	4318569.01	Аналитический метод	0.1	Закрепление отсутствует
6590	379551.78	4318567.15	Аналитический метод	0.1	Закрепление отсутствует
6591	379553.22	4318565.71	Аналитический метод	0.1	Закрепление отсутствует
6592	379555.08	4318564.91	Аналитический метод	0.1	Закрепление отсутствует
6593	379555.21	4318564.88	Аналитический метод	0.1	Закрепление отсутствует
6594	379560.69	4318563.66	Аналитический метод	0.1	Закрепление отсутствует
6595	379565.92	4318562.99	Аналитический метод	0.1	Закрепление отсутствует
6596	379570.07	4318562.06	Аналитический метод	0.1	Закрепление отсутствует
6597	379573.96	4318560.34	Аналитический метод	0.1	Закрепление отсутствует
6598	379576.63	4318558.85	Аналитический метод	0.1	Закрепление отсутствует
6599	379578.54	4318557.98	Аналитический метод	0.1	Закрепление отсутствует
6600	379580.56	4318557.44	Аналитический метод	0.1	Закрепление отсутствует
6601	379582.64	4318557.23	Аналитический метод	0.1	Закрепление отсутствует
6602	379586.32	4318557.61	Аналитический метод	0.1	Закрепление отсутствует
6603	379588.82	4318558.55	Аналитический метод	0.1	Закрепление отсутствует
6604	379590.72	4318560.41	Аналитический метод	0.1	Закрепление отсутствует



2. Сведения о характерных точках границ объекта

Обозначение характерных точек границ	Координаты, м		Метод определения координат характерной точки	Средняя квадратическая погрешность положения характерной точки (Mt), м	Описание обозначения точки на местности (при наличии)
	X	Y			
1	2	3	4	5	6
6605	379591.64	4318562.36	Аналитический метод	0.1	Закрепление отсутствует
6606	379592.31	4318564.65	Аналитический метод	0.1	Закрепление отсутствует
6607	379592.55	4318567.03	Аналитический метод	0.1	Закрепление отсутствует
6608	379592.33	4318569.42	Аналитический метод	0.1	Закрепление отсутствует
6609	379591.67	4318572.94	Аналитический метод	0.1	Закрепление отсутствует
6610	379591.37	4318575.79	Аналитический метод	0.1	Закрепление отсутствует
6611	379591.53	4318578.66	Аналитический метод	0.1	Закрепление отсутствует
6612	379592.15	4318581.46	Аналитический метод	0.1	Закрепление отсутствует
6613	379593.21	4318584.13	Аналитический метод	0.1	Закрепление отсутствует
6614	379605.34	4318608.72	Аналитический метод	0.1	Закрепление отсутствует
6615	379609.32	4318613.68	Аналитический метод	0.1	Закрепление отсутствует
6616	379611.84	4318615.18	Аналитический метод	0.1	Закрепление отсутствует
6617	379614.75	4318615.63	Аналитический метод	0.1	Закрепление отсутствует
6618	379618.13	4318615.51	Аналитический метод	0.1	Закрепление отсутствует
6619	379623.69	4318615.60	Аналитический метод	0.1	Закрепление отсутствует
6620	379629.20	4318616.29	Аналитический метод	0.1	Закрепление отсутствует
6621	379632.51	4318616.88	Аналитический метод	0.1	Закрепление отсутствует
6622	379634.55	4318616.86	Аналитический метод	0.1	Закрепление отсутствует
6623	379636.45	4318616.09	Аналитический метод	0.1	Закрепление отсутствует
6624	379637.93	4318614.68	Аналитический метод	0.1	Закрепление отсутствует
6625	379639.61	4318612.34	Аналитический метод	0.1	Закрепление отсутствует
6626	379642.31	4318607.95	Аналитический метод	0.1	Закрепление отсутствует
6627	379644.34	4318603.22	Аналитический метод	0.1	Закрепление отсутствует
6628	379649.47	4318588.43	Аналитический метод	0.1	Закрепление отсутствует
6629	379653.64	4318568.25	Аналитический метод	0.1	Закрепление отсутствует



2. Сведения о характерных точках границ объекта

Обозначение характерных точек границ	Координаты, м		Метод определения координат характерной точки	Средняя квадратическая погрешность положения характерной точки (Mt), м	Описание обозначения точки на местности (при наличии)
	X	Y			
1	2	3	4	5	6
6630	379654.74	4318537.54	Аналитический метод	0.1	Закрепление отсутствует
6631	379658.36	4318520.21	Аналитический метод	0.1	Закрепление отсутствует
6632	379659.12	4318512.85	Аналитический метод	0.1	Закрепление отсутствует
6633	379658.01	4318503.85	Аналитический метод	0.1	Закрепление отсутствует
6634	379655.93	4318496.69	Аналитический метод	0.1	Закрепление отсутствует
6635	379652.81	4318489.92	Аналитический метод	0.1	Закрепление отсутствует
6636	379649.91	4318484.72	Аналитический метод	0.1	Закрепление отсутствует
6637	379647.06	4318480.49	Аналитический метод	0.1	Закрепление отсутствует
6638	379643.54	4318476.79	Аналитический метод	0.1	Закрепление отсутствует
6639	379639.45	4318473.75	Аналитический метод	0.1	Закрепление отсутствует
6640	379637.51	4318472.54	Аналитический метод	0.1	Закрепление отсутствует
6641	379630.88	4318469.29	Аналитический метод	0.1	Закрепление отсутствует
6642	379623.74	4318467.40	Аналитический метод	0.1	Закрепление отсутствует
6643	379621.62	4318467.06	Аналитический метод	0.1	Закрепление отсутствует
6644	379617.03	4318466.66	Аналитический метод	0.1	Закрепление отсутствует
6645	379612.44	4318466.92	Аналитический метод	0.1	Закрепление отсутствует
6646	379607.93	4318467.84	Аналитический метод	0.1	Закрепление отсутствует
6647	379599.67	4318470.15	Аналитический метод	0.1	Закрепление отсутствует
6648	379589.59	4318473.87	Аналитический метод	0.1	Закрепление отсутствует
6649	379587.16	4318474.56	Аналитический метод	0.1	Закрепление отсутствует
6650	379584.65	4318474.85	Аналитический метод	0.1	Закрепление отсутствует
6651	379582.13	4318474.73	Аналитический метод	0.1	Закрепление отсутствует
6652	379578.54	4318473.89	Аналитический метод	0.1	Закрепление отсутствует
6653	379573.68	4318472.06	Аналитический метод	0.1	Закрепление отсутствует
6654	379569.16	4318469.52	Аналитический метод	0.1	Закрепление отсутствует



2. Сведения о характерных точках границ объекта

Обозначение характерных точек границ	Координаты, м		Метод определения координат характерной точки	Средняя квадратическая погрешность положения характерной точки (Mt), м	Описание обозначения точки на местности (при наличии)
	X	Y			
1	2	3	4	5	6
6655	379567.33	4318468.30	Аналитический метод	0.1	Закрепление отсутствует
6656	379562.69	4318464.52	Аналитический метод	0.1	Закрепление отсутствует
6657	379558.85	4318459.92	Аналитический метод	0.1	Закрепление отсутствует
6658	379556.59	4318456.62	Аналитический метод	0.1	Закрепление отсутствует
6659	379555.55	4318454.77	Аналитический метод	0.1	Закрепление отсутствует
6660	379554.13	4318452.26	Аналитический метод	0.1	Закрепление отсутствует
6661	379552.46	4318447.55	Аналитический метод	0.1	Закрепление отсутствует
6662	379551.62	4318442.61	Аналитический метод	0.1	Закрепление отсутствует
6663	379551.39	4318439.81	Аналитический метод	0.1	Закрепление отсутствует
6664	379550.28	4318426.49	Аналитический метод	0.1	Закрепление отсутствует
6665	379551.52	4318415.30	Аналитический метод	0.1	Закрепление отсутствует
6666	379552.51	4318412.26	Аналитический метод	0.1	Закрепление отсутствует
6667	379554.60	4318409.84	Аналитический метод	0.1	Закрепление отсутствует
6668	379556.38	4318408.29	Аналитический метод	0.1	Закрепление отсутствует
6669	379558.00	4318405.51	Аналитический метод	0.1	Закрепление отсутствует
6670	379558.56	4318402.50	Аналитический метод	0.1	Закрепление отсутствует
6671	379558.40	4318398.72	Аналитический метод	0.1	Закрепление отсутствует
6672	379556.93	4318395.23	Аналитический метод	0.1	Закрепление отсутствует
6673	379552.06	4318387.70	Аналитический метод	0.1	Закрепление отсутствует
6674	379550.72	4318386.02	Аналитический метод	0.1	Закрепление отсутствует
6675	379549.09	4318384.63	Аналитический метод	0.1	Закрепление отсутствует
6676	379547.21	4318383.57	Аналитический метод	0.1	Закрепление отсутствует
6677	379544.19	4318382.68	Аналитический метод	0.1	Закрепление отсутствует
6678	379541.28	4318382.31	Аналитический метод	0.1	Закрепление отсутствует
6679	379538.35	4318382.49	Аналитический метод	0.1	Закрепление отсутствует



2. Сведения о характерных точках границ объекта

Обозначение характерных точек границ	Координаты, м		Метод определения координат характерной точки	Средняя квадратическая погрешность положения характерной точки (Mt), м	Описание обозначения точки на местности (при наличии)
	X	Y			
1	2	3	4	5	6
6680	379535.51	4318383.24	Аналитический метод	0.1	Закрепление отсутствует
6681	379533.55	4318383.96	Аналитический метод	0.1	Закрепление отсутствует
6682	379528.65	4318386.18	Аналитический метод	0.1	Закрепление отсутствует
6683	379524.12	4318389.08	Аналитический метод	0.1	Закрепление отсутствует
6684	379520.31	4318392.12	Аналитический метод	0.1	Закрепление отсутствует
6685	379518.54	4318394.88	Аналитический метод	0.1	Закрепление отсутствует
6686	379517.84	4318398.08	Аналитический метод	0.1	Закрепление отсутствует
6687	379517.69	4318401.99	Аналитический метод	0.1	Закрепление отсутствует
6688	379517.18	4318406.38	Аналитический метод	0.1	Закрепление отсутствует
6689	379515.97	4318410.64	Аналитический метод	0.1	Закрепление отсутствует
6690	379514.09	4318414.65	Аналитический метод	0.1	Закрепление отсутствует
6691	379512.85	4318416.82	Аналитический метод	0.1	Закрепление отсутствует
6692	379509.55	4318421.47	Аналитический метод	0.1	Закрепление отсутствует
6693	379504.38	4318426.16	Аналитический метод	0.1	Закрепление отсутствует
6694	379504.20	4318426.27	Аналитический метод	0.1	Закрепление отсутствует
6695	379502.04	4318427.68	Аналитический метод	0.1	Закрепление отсутствует
6696	379499.48	4318428.81	Аналитический метод	0.1	Закрепление отсутствует
6697	379496.78	4318429.51	Аналитический метод	0.1	Закрепление отсутствует
6698	379494.00	4318429.78	Аналитический метод	0.1	Закрепление отсутствует
6699	379488.88	4318429.86	Аналитический метод	0.1	Закрепление отсутствует
6700	379480.04	4318429.34	Аналитический метод	0.1	Закрепление отсутствует
6701	379471.38	4318427.50	Аналитический метод	0.1	Закрепление отсутствует
6702	379445.65	4318419.97	Аналитический метод	0.1	Закрепление отсутствует
6703	379422.77	4318412.14	Аналитический метод	0.1	Закрепление отсутствует
6704	379404.28	4318403.61	Аналитический метод	0.1	Закрепление отсутствует



2. Сведения о характерных точках границ объекта

Обозначение характерных точек границ	Координаты, м		Метод определения координат характерной точки	Средняя квадратическая погрешность положения характерной точки (Mt), м	Описание обозначения точки на местности (при наличии)
	X	Y			
1	2	3	4	5	6
6705	379394.82	4318400.20	Аналитический метод	0.1	Закрепление отсутствует
6706	379384.91	4318398.44	Аналитический метод	0.1	Закрепление отсутствует
6707	379374.63	4318397.52	Аналитический метод	0.1	Закрепление отсутствует
6708	379371.89	4318396.40	Аналитический метод	0.1	Закрепление отсутствует
6709	379370.10	4318394.18	Аналитический метод	0.1	Закрепление отсутствует
6710	379369.11	4318391.60	Аналитический метод	0.1	Закрепление отсутствует
6711	379367.03	4318381.36	Аналитический метод	0.1	Закрепление отсутствует
6712	379367.38	4318379.26	Аналитический метод	0.1	Закрепление отсутствует
6713	379368.97	4318376.70	Аналитический метод	0.1	Закрепление отсутствует
6714	379371.26	4318374.91	Аналитический метод	0.1	Закрепление отсутствует
6715	379384.46	4318368.04	Аналитический метод	0.1	Закрепление отсутствует
6716	379388.68	4318365.85	Аналитический метод	0.1	Закрепление отсутствует
6717	379420.47	4318355.57	Аналитический метод	0.1	Закрепление отсутствует
6718	379426.67	4318354.03	Аналитический метод	0.1	Закрепление отсутствует
6719	379433.02	4318353.37	Аналитический метод	0.1	Закрепление отсутствует
6720	379435.23	4318353.29	Аналитический метод	0.1	Закрепление отсутствует
6721	379440.79	4318352.68	Аналитический метод	0.1	Закрепление отсутствует
6722	379446.20	4318351.23	Аналитический метод	0.1	Закрепление отсутствует
6723	379448.53	4318350.41	Аналитический метод	0.1	Закрепление отсутствует
6724	379451.11	4318349.19	Аналитический метод	0.1	Закрепление отсутствует
6725	379453.39	4318347.47	Аналитический метод	0.1	Закрепление отсутствует
6726	379455.84	4318344.52	Аналитический метод	0.1	Закрепление отсутствует
6727	379456.94	4318342.69	Аналитический метод	0.1	Закрепление отсутствует
6728	379457.73	4318340.70	Аналитический метод	0.1	Закрепление отсутствует
6729	379458.20	4318338.62	Аналитический метод	0.1	Закрепление отсутствует



2. Сведения о характерных точках границ объекта

Обозначение характерных точек границ	Координаты, м		Метод определения координат характерной точки	Средняя квадратическая погрешность положения характерной точки (Mt), м	Описание обозначения точки на местности (при наличии)
	X	Y			
1	2	3	4	5	6
6730	379458.33	4318336.48	Аналитический метод	0.1	Закрепление отсутствует
6731	379458.12	4318331.57	Аналитический метод	0.1	Закрепление отсутствует
6732	379457.05	4318328.47	Аналитический метод	0.1	Закрепление отсутствует
6733	379455.70	4318326.49	Аналитический метод	0.1	Закрепление отсутствует
6734	379454.22	4318324.82	Аналитический метод	0.1	Закрепление отсутствует
6735	379452.51	4318323.38	Аналитический метод	0.1	Закрепление отсутствует
6736	379450.62	4318322.20	Аналитический метод	0.1	Закрепление отсутствует
6737	379440.02	4318316.60	Аналитический метод	0.1	Закрепление отсутствует
6738	379429.89	4318312.00	Аналитический метод	0.1	Закрепление отсутствует
6739	379420.69	4318309.96	Аналитический метод	0.1	Закрепление отсутствует
6740	379413.44	4318307.63	Аналитический метод	0.1	Закрепление отсутствует
6741	379406.76	4318304.00	Аналитический метод	0.1	Закрепление отсутствует
6742	379400.65	4318299.91	Аналитический метод	0.1	Закрепление отсутствует
6743	379390.02	4318293.90	Аналитический метод	0.1	Закрепление отсутствует
6744	379378.60	4318289.58	Аналитический метод	0.1	Закрепление отсутствует
6745	379369.62	4318286.94	Аналитический метод	0.1	Закрепление отсутствует
6746	379360.19	4318283.14	Аналитический метод	0.1	Закрепление отсутствует
6747	379351.66	4318277.61	Аналитический метод	0.1	Закрепление отсутствует
6748	379336.26	4318265.34	Аналитический метод	0.1	Закрепление отсутствует
6749	379325.77	4318255.94	Аналитический метод	0.1	Закрепление отсутствует
6750	379321.76	4318252.34	Аналитический метод	0.1	Закрепление отсутствует
6751	379304.77	4318231.75	Аналитический метод	0.1	Закрепление отсутствует
6752	379302.31	4318228.09	Аналитический метод	0.1	Закрепление отсутствует
6753	379300.61	4318224.03	Аналитический метод	0.1	Закрепление отсутствует
6754	379299.71	4318219.72	Аналитический метод	0.1	Закрепление отсутствует



2. Сведения о характерных точках границ объекта

Обозначение характерных точек границ	Координаты, м		Метод определения координат характерной точки	Средняя квадратическая погрешность положения характерной точки (Mt), м	Описание обозначения точки на местности (при наличии)
	X	Y			
1	2	3	4	5	6
6755	379298.57	4318209.06	Аналитический метод	0.1	Закрепление отсутствует
6756	379297.95	4318202.79	Аналитический метод	0.1	Закрепление отсутствует
6757	379296.53	4318188.41	Аналитический метод	0.1	Закрепление отсутствует
6758	379295.61	4318183.55	Аналитический метод	0.1	Закрепление отсутствует
6759	379293.33	4318177.94	Аналитический метод	0.1	Закрепление отсутствует
6760	379291.65	4318175.15	Аналитический метод	0.1	Закрепление отсутствует
6761	379289.50	4318172.70	Аналитический метод	0.1	Закрепление отсутствует
6762	379286.97	4318170.65	Аналитический метод	0.1	Закрепление отсутствует
6763	379281.94	4318167.24	Аналитический метод	0.1	Закрепление отсутствует
6764	379274.78	4318163.23	Аналитический метод	0.1	Закрепление отсутствует
6765	379267.05	4318160.46	Аналитический метод	0.1	Закрепление отсутствует
6766	379263.96	4318159.64	Аналитический метод	0.1	Закрепление отсутствует
6767	379259.51	4318158.83	Аналитический метод	0.1	Закрепление отсутствует
6768	379254.98	4318158.75	Аналитический метод	0.1	Закрепление отсутствует
6769	379250.50	4318159.39	Аналитический метод	0.1	Закрепление отсутствует
6770	379242.23	4318161.27	Аналитический метод	0.1	Закрепление отсутствует
6771	379235.88	4318162.58	Аналитический метод	0.1	Закрепление отсутствует
6772	379233.82	4318162.61	Аналитический метод	0.1	Закрепление отсутствует
6773	379231.89	4318161.89	Аналитический метод	0.1	Закрепление отсутствует
6774	379230.36	4318160.52	Аналитический метод	0.1	Закрепление отсутствует
6775	379225.45	4318154.13	Аналитический метод	0.1	Закрепление отсутствует
6776	379217.75	4318146.11	Аналитический метод	0.1	Закрепление отсутствует
6777	379211.00	4318140.16	Аналитический метод	0.1	Закрепление отсутствует
6778	379203.34	4318135.42	Аналитический метод	0.1	Закрепление отсутствует
6779	379187.71	4318127.48	Аналитический метод	0.1	Закрепление отсутствует



2. Сведения о характерных точках границ объекта

Обозначение характерных точек границ	Координаты, м		Метод определения координат характерной точки	Средняя квадратическая погрешность положения характерной точки (Mt), м	Описание обозначения точки на местности (при наличии)
	X	Y			
1	2	3	4	5	6
6780	379163.53	4318113.07	Аналитический метод	0.1	Закрепление отсутствует
6781	379160.28	4318112.37	Аналитический метод	0.1	Закрепление отсутствует
6782	379157.84	4318112.52	Аналитический метод	0.1	Закрепление отсутствует
6783	379154.68	4318113.49	Аналитический метод	0.1	Закрепление отсутствует
6784	379152.05	4318115.49	Аналитический метод	0.1	Закрепление отсутствует
6785	379144.25	4318123.95	Аналитический метод	0.1	Закрепление отсутствует
6786	379138.99	4318127.99	Аналитический метод	0.1	Закрепление отсутствует
6787	379136.63	4318129.19	Аналитический метод	0.1	Закрепление отсутствует
6788	379134.00	4318129.48	Аналитический метод	0.1	Закрепление отсутствует
6789	379131.91	4318129.07	Аналитический метод	0.1	Закрепление отсутствует
6790	379128.52	4318127.98	Аналитический метод	0.1	Закрепление отсутствует
6791	379125.28	4318126.50	Аналитический метод	0.1	Закрепление отсутствует
6792	379111.31	4318119.12	Аналитический метод	0.1	Закрепление отсутствует
6793	379106.43	4318116.97	Аналитический метод	0.1	Закрепление отсутствует
6794	379100.13	4318115.26	Аналитический метод	0.1	Закрепление отсутствует
6795	379096.64	4318114.79	Аналитический метод	0.1	Закрепление отсутствует
6796	379093.12	4318114.83	Аналитический метод	0.1	Закрепление отсутствует
6797	379089.64	4318115.37	Аналитический метод	0.1	Закрепление отсутствует
6798	379080.11	4318117.57	Аналитический метод	0.1	Закрепление отсутствует
6799	379071.70	4318121.06	Аналитический метод	0.1	Закрепление отсутствует
6800	379066.51	4318123.84	Аналитический метод	0.1	Закрепление отсутствует
6801	379061.96	4318127.59	Аналитический метод	0.1	Закрепление отсутствует
6802	379060.12	4318129.57	Аналитический метод	0.1	Закрепление отсутствует
6803	379058.96	4318130.81	Аналитический метод	0.1	Закрепление отсутствует
6804	379057.47	4318133.95	Аналитический метод	0.1	Закрепление отсутствует



2. Сведения о характерных точках границ объекта

Обозначение характерных точек границ	Координаты, м		Метод определения координат характерной точки	Средняя квадратическая погрешность положения характерной точки (Mt), м	Описание обозначения точки на местности (при наличии)
	X	Y			
1	2	3	4	5	6
6805	379057.11	4318137.40	Аналитический метод	0.1	Закрепление отсутствует
6806	379057.86	4318148.89	Аналитический метод	0.1	Закрепление отсутствует
6807	379059.13	4318158.06	Аналитический метод	0.1	Закрепление отсутствует
6808	379059.28	4318160.54	Аналитический метод	0.1	Закрепление отсутствует
6809	379059.03	4318163.01	Аналитический метод	0.1	Закрепление отсутствует
6810	379058.40	4318165.42	Аналитический метод	0.1	Закрепление отсутствует
6811	379057.54	4318167.50	Аналитический метод	0.1	Закрепление отсутствует
6812	379055.71	4318169.62	Аналитический метод	0.1	Закрепление отсутствует
6813	379053.23	4318170.92	Аналитический метод	0.1	Закрепление отсутствует
6814	379039.62	4318175.04	Аналитический метод	0.1	Закрепление отсутствует
6815	379037.37	4318175.95	Аналитический метод	0.1	Закрепление отсутствует
6816	379035.32	4318177.26	Аналитический метод	0.1	Закрепление отсутствует
6817	379033.54	4318178.90	Аналитический метод	0.1	Закрепление отсутствует
6818	379031.15	4318182.37	Аналитический метод	0.1	Закрепление отсутствует
6819	379029.44	4318184.71	Аналитический метод	0.1	Закрепление отсутствует
6820	379027.39	4318186.76	Аналитический метод	0.1	Закрепление отсутствует
6821	379025.05	4318188.46	Аналитический метод	0.1	Закрепление отсутствует
6822	379020.44	4318191.30	Аналитический метод	0.1	Закрепление отсутствует
6823	379011.81	4318195.51	Аналитический метод	0.1	Закрепление отсутствует
6824	379008.36	4318197.66	Аналитический метод	0.1	Закрепление отсутствует
6825	379004.43	4318201.60	Аналитический метод	0.1	Закрепление отсутствует
6826	379003.07	4318203.48	Аналитический метод	0.1	Закрепление отсутствует
6827	379002.04	4318205.55	Аналитический метод	0.1	Закрепление отсутствует
6828	379001.17	4318208.54	Аналитический метод	0.1	Закрепление отсутствует
6829	379000.72	4318212.01	Аналитический метод	0.1	Закрепление отсутствует



2. Сведения о характерных точках границ объекта

Обозначение характерных точек границ	Координаты, м		Метод определения координат характерной точки	Средняя квадратическая погрешность положения характерной точки (Mt), м	Описание обозначения точки на местности (при наличии)
	X	Y			
1	2	3	4	5	6
6830	379000.91	4318215.51	Аналитический метод	0.1	Закрепление отсутствует
6831	379002.34	4318225.26	Аналитический метод	0.1	Закрепление отсутствует
6832	379003.10	4318228.43	Аналитический метод	0.1	Закрепление отсутствует
6833	379004.41	4318231.40	Аналитический метод	0.1	Закрепление отсутствует
6834	379006.93	4318234.96	Аналитический метод	0.1	Закрепление отсутствует
6835	379009.20	4318237.27	Аналитический метод	0.1	Закрепление отсутствует
6836	379011.86	4318239.13	Аналитический метод	0.1	Закрепление отсутствует
6837	379014.81	4318240.47	Аналитический метод	0.1	Закрепление отсутствует
6838	379026.85	4318244.65	Аналитический метод	0.1	Закрепление отсутствует
6839	379031.87	4318246.48	Аналитический метод	0.1	Закрепление отсутствует
6840	379034.36	4318247.68	Аналитический метод	0.1	Закрепление отсутствует
6841	379036.54	4318249.38	Аналитический метод	0.1	Закрепление отсутствует
6842	379038.88	4318252.26	Аналитический метод	0.1	Закрепление отсутствует
6843	379039.89	4318254.05	Аналитический метод	0.1	Закрепление отсутствует
6844	379040.56	4318255.99	Аналитический метод	0.1	Закрепление отсутствует
6845	379040.87	4318258.01	Аналитический метод	0.1	Закрепление отсутствует
6846	379040.82	4318260.06	Аналитический метод	0.1	Закрепление отсутствует
6847	379039.97	4318267.22	Аналитический метод	0.1	Закрепление отсутствует
6848	379039.27	4318269.35	Аналитический метод	0.1	Закрепление отсутствует
6849	379037.39	4318271.37	Аналитический метод	0.1	Закрепление отсутствует
6850	379035.38	4318272.46	Аналитический метод	0.1	Закрепление отсутствует
6851	379033.13	4318272.86	Аналитический метод	0.1	Закрепление отсутствует
6852	379026.40	4318272.97	Аналитический метод	0.1	Закрепление отсутствует
6853	379021.84	4318272.60	Аналитический метод	0.1	Закрепление отсутствует
6854	379016.48	4318270.95	Аналитический метод	0.1	Закрепление отсутствует



2. Сведения о характерных точках границ объекта

Обозначение характерных точек границ	Координаты, м		Метод определения координат характерной точки	Средняя квадратическая погрешность положения характерной точки (Mt), м	Описание обозначения точки на местности (при наличии)
	X	Y			
1	2	3	4	5	6
6855	379012.38	4318268.88	Аналитический метод	0.1	Закрепление отсутствует
6856	379008.72	4318266.11	Аналитический метод	0.1	Закрепление отсутствует
6857	379003.84	4318261.69	Аналитический метод	0.1	Закрепление отсутствует
6858	378993.00	4318248.78	Аналитический метод	0.1	Закрепление отсутствует
6859	378990.73	4318246.47	Аналитический метод	0.1	Закрепление отсутствует
6860	378988.13	4318244.53	Аналитический метод	0.1	Закрепление отсутствует
6861	378984.24	4318242.60	Аналитический метод	0.1	Закрепление отсутствует
6862	378979.89	4318240.33	Аналитический метод	0.1	Закрепление отсутствует
6863	378975.93	4318237.42	Аналитический метод	0.1	Закрепление отсутствует
6864	378972.18	4318234.20	Аналитический метод	0.1	Закрепление отсутствует
6865	378969.65	4318231.56	Аналитический метод	0.1	Закрепление отсутствует
6866	378967.69	4318228.47	Аналитический метод	0.1	Закрепление отсутствует
6867	378966.36	4318225.06	Аналитический метод	0.1	Закрепление отсутствует
6868	378964.51	4318218.40	Аналитический метод	0.1	Закрепление отсутствует
6869	378960.81	4318202.05	Аналитический метод	0.1	Закрепление отсутствует
6870	378954.19	4318185.49	Аналитический метод	0.1	Закрепление отсутствует
6871	378947.26	4318171.29	Аналитический метод	0.1	Закрепление отсутствует
6872	378948.16	4318169.33	Аналитический метод	0.1	Закрепление отсутствует
6873	378950.27	4318168.31	Аналитический метод	0.1	Закрепление отсутствует
6874	378960.52	4318167.92	Аналитический метод	0.1	Закрепление отсутствует
6875	378973.71	4318170.06	Аналитический метод	0.1	Закрепление отсутствует
6876	378982.82	4318170.88	Аналитический метод	0.1	Закрепление отсутствует
6877	378991.96	4318170.43	Аналитический метод	0.1	Закрепление отсутствует
6878	378995.21	4318170.04	Аналитический метод	0.1	Закрепление отсутствует
6879	379002.90	4318168.34	Аналитический метод	0.1	Закрепление отсутствует



2. Сведения о характерных точках границ объекта

Обозначение характерных точек границ	Координаты, м		Метод определения координат характерной точки	Средняя квадратическая погрешность положения характерной точки (Mt), м	Описание обозначения точки на местности (при наличии)
	X	Y			
1	2	3	4	5	6
6880	379010.11	4318165.16	Аналитический метод	0.1	Закрепление отсутствует
6881	379012.59	4318163.77	Аналитический метод	0.1	Закрепление отсутствует
6882	379018.22	4318159.89	Аналитический метод	0.1	Закрепление отсутствует
6883	379023.06	4318155.06	Аналитический метод	0.1	Закрепление отсутствует
6884	379024.78	4318153.00	Аналитический метод	0.1	Закрепление отсутствует
6885	379028.07	4318148.33	Аналитический метод	0.1	Закрепление отсутствует
6886	379031.00	4318141.98	Аналитический метод	0.1	Закрепление отсутствует
6887	379032.02	4318138.37	Аналитический метод	0.1	Закрепление отсутствует
6888	379032.40	4318134.63	Аналитический метод	0.1	Закрепление отсутствует
6889	379032.12	4318130.89	Аналитический метод	0.1	Закрепление отсутствует
6890	379031.11	4318124.75	Аналитический метод	0.1	Закрепление отсутствует
6891	379030.06	4318120.61	Аналитический метод	0.1	Закрепление отсутствует
6892	379027.86	4318115.87	Аналитический метод	0.1	Закрепление отсутствует
6893	379025.50	4318112.31	Аналитический метод	0.1	Закрепление отсутствует
6894	379022.60	4318109.18	Аналитический метод	0.1	Закрепление отсутствует
6895	379020.02	4318106.80	Аналитический метод	0.1	Закрепление отсутствует
6896	379017.18	4318103.74	Аналитический метод	0.1	Закрепление отсутствует
6897	379014.87	4318100.25	Аналитический метод	0.1	Закрепление отсутствует
6898	379013.15	4318096.45	Аналитический метод	0.1	Закрепление отсутствует
6899	379010.48	4318088.96	Аналитический метод	0.1	Закрепление отсутствует
6900	379010.32	4318088.53	Аналитический метод	0.1	Закрепление отсутствует
6901	379006.73	4318063.18	Аналитический метод	0.1	Закрепление отсутствует
6902	379007.21	4318052.25	Аналитический метод	0.1	Закрепление отсутствует
6903	379006.97	4318047.85	Аналитический метод	0.1	Закрепление отсутствует
6904	379005.89	4318043.58	Аналитический метод	0.1	Закрепление отсутствует



2. Сведения о характерных точках границ объекта

Обозначение характерных точек границ	Координаты, м		Метод определения координат характерной точки	Средняя квадратическая погрешность положения характерной точки (Mt), м	Описание обозначения точки на местности (при наличии)
	X	Y			
1	2	3	4	5	6
6905	379004.01	4318039.59	Аналитический метод	0.1	Закрепление отсутствует
6906	379002.71	4318037.43	Аналитический метод	0.1	Закрепление отсутствует
6907	379000.20	4318034.02	Аналитический метод	0.1	Закрепление отсутствует
6908	378997.08	4318031.15	Аналитический метод	0.1	Закрепление отсутствует
6909	378993.47	4318028.93	Аналитический метод	0.1	Закрепление отсутствует
6910	378986.28	4318025.41	Аналитический метод	0.1	Закрепление отсутствует
6911	378974.48	4318019.84	Аналитический метод	0.1	Закрепление отсутствует
6912	378971.84	4318018.91	Аналитический метод	0.1	Закрепление отсутствует
6913	378969.06	4318018.55	Аналитический метод	0.1	Закрепление отсутствует
6914	378965.29	4318018.95	Аналитический метод	0.1	Закрепление отсутствует
6915	378961.17	4318020.05	Аналитический метод	0.1	Закрепление отсутствует
6916	378956.43	4318022.28	Аналитический метод	0.1	Закрепление отсутствует
6917	378953.87	4318023.42	Аналитический метод	0.1	Закрепление отсутствует
6918	378951.14	4318024.12	Аналитический метод	0.1	Закрепление отсутствует
6919	378948.34	4318024.35	Аналитический метод	0.1	Закрепление отсутствует
6920	378938.63	4318024.32	Аналитический метод	0.1	Закрепление отсутствует
6921	378934.92	4318023.66	Аналитический метод	0.1	Закрепление отсутствует
6922	378934.11	4318023.52	Аналитический метод	0.1	Закрепление отсутствует
6923	378931.66	4318023.28	Аналитический метод	0.1	Закрепление отсутствует
6924	378929.21	4318023.43	Аналитический метод	0.1	Закрепление отсутствует
6925	378926.81	4318023.96	Аналитический метод	0.1	Закрепление отсутствует
6926	378923.61	4318025.07	Аналитический метод	0.1	Закрепление отсутствует
6927	378921.43	4318026.89	Аналитический метод	0.1	Закрепление отсутствует
6928	378920.12	4318029.42	Аналитический метод	0.1	Закрепление отсутствует
6929	378918.32	4318035.23	Аналитический метод	0.1	Закрепление отсутствует



2. Сведения о характерных точках границ объекта

Обозначение характерных точек границ	Координаты, м		Метод определения координат характерной точки	Средняя квадратическая погрешность положения характерной точки (Mt), м	Описание обозначения точки на местности (при наличии)
	X	Y			
1	2	3	4	5	6
6930	378916.08	4318038.47	Аналитический метод	0.1	Закрепление отсутствует
6931	378913.50	4318041.13	Аналитический метод	0.1	Закрепление отсутствует
6932	378910.57	4318044.98	Аналитический метод	0.1	Закрепление отсутствует
6933	378910.09	4318047.17	Аналитический метод	0.1	Закрепление отсутствует
6934	378910.81	4318049.29	Аналитический метод	0.1	Закрепление отсутствует
6935	378915.32	4318055.92	Аналитический метод	0.1	Закрепление отсутствует
6936	378919.59	4318061.95	Аналитический метод	0.1	Закрепление отсутствует
6937	378921.61	4318064.34	Аналитический метод	0.1	Закрепление отсутствует
6938	378923.99	4318066.35	Аналитический метод	0.1	Закрепление отсутствует
6939	378927.77	4318068.46	Аналитический метод	0.1	Закрепление отсутствует
6940	378931.67	4318070.85	Аналитический метод	0.1	Закрепление отсутствует
6941	378935.00	4318073.99	Аналитический метод	0.1	Закрепление отсутствует
6942	378937.39	4318076.89	Аналитический метод	0.1	Закрепление отсутствует
6943	378937.88	4318079.19	Аналитический метод	0.1	Закрепление отсутствует
6944	378937.15	4318081.24	Аналитический метод	0.1	Закрепление отсутствует
6945	378935.56	4318083.28	Аналитический метод	0.1	Закрепление отсутствует
6946	378933.36	4318084.65	Аналитический метод	0.1	Закрепление отсутствует
6947	378929.81	4318086.07	Аналитический метод	0.1	Закрепление отсутствует
6948	378924.76	4318087.77	Аналитический метод	0.1	Закрепление отсутствует
6949	378919.56	4318088.90	Аналитический метод	0.1	Закрепление отсутствует
6950	378908.47	4318090.70	Аналитический метод	0.1	Закрепление отсутствует
6951	378896.96	4318090.69	Аналитический метод	0.1	Закрепление отсутствует
6952	378892.38	4318090.35	Аналитический метод	0.1	Закрепление отсутствует
6953	378886.92	4318089.03	Аналитический метод	0.1	Закрепление отсутствует
6954	378884.15	4318087.89	Аналитический метод	0.1	Закрепление отсутствует



2. Сведения о характерных точках границ объекта

Обозначение характерных точек границ	Координаты, м		Метод определения координат характерной точки	Средняя квадратическая погрешность положения характерной точки (Mt), м	Описание обозначения точки на местности (при наличии)
	X	Y			
1	2	3	4	5	6
6955	378881.64	4318086.24	Аналитический метод	0.1	Закрепление отсутствует
6956	378879.48	4318084.15	Аналитический метод	0.1	Закрепление отсутствует
6957	378874.67	4318078.54	Аналитический метод	0.1	Закрепление отсутствует
6958	378862.79	4318063.64	Аналитический метод	0.1	Закрепление отсутствует
6959	378856.78	4318057.65	Аналитический метод	0.1	Закрепление отсутствует
6960	378854.92	4318055.45	Аналитический метод	0.1	Закрепление отсутствует
6961	378853.49	4318052.96	Аналитический метод	0.1	Закрепление отсутствует
6962	378852.25	4318049.31	Аналитический метод	0.1	Закрепление отсутствует
6963	378851.81	4318046.51	Аналитический метод	0.1	Закрепление отсутствует
6964	378851.95	4318043.67	Аналитический метод	0.1	Закрепление отсутствует
6965	378853.35	4318039.19	Аналитический метод	0.1	Закрепление отсутствует
6966	378855.59	4318034.66	Аналитический метод	0.1	Закрепление отсутствует
6967	378858.66	4318030.63	Аналитический метод	0.1	Закрепление отсутствует
6968	378866.88	4318021.77	Аналитический метод	0.1	Закрепление отсутствует
6969	378871.75	4318017.03	Аналитический метод	0.1	Закрепление отсутствует
6970	378874.56	4318014.78	Аналитический метод	0.1	Закрепление отсутствует
6971	378877.74	4318013.09	Аналитический метод	0.1	Закрепление отсутствует
6972	378881.18	4318012.02	Аналитический метод	0.1	Закрепление отсутствует
6973	378884.63	4318011.30	Аналитический метод	0.1	Закрепление отсутствует
6974	378887.72	4318010.40	Аналитический метод	0.1	Закрепление отсутствует
6975	378890.65	4318009.04	Аналитический метод	0.1	Закрепление отсутствует
6976	378894.61	4318006.25	Аналитический метод	0.1	Закрепление отсутствует
6977	378898.25	4318003.85	Аналитический метод	0.1	Закрепление отсутствует
6978	378903.92	4318001.43	Аналитический метод	0.1	Закрепление отсутствует
6979	378907.15	4317999.97	Аналитический метод	0.1	Закрепление отсутствует



2. Сведения о характерных точках границ объекта

Обозначение характерных точек границ	Координаты, м		Метод определения координат характерной точки	Средняя квадратическая погрешность положения характерной точки (Mt), м	Описание обозначения точки на местности (при наличии)
	X	Y			
1	2	3	4	5	6
6980	378907.35	4317999.83	Аналитический метод	0.1	Закрепление отсутствует
6981	378910.73	4317997.54	Аналитический метод	0.1	Закрепление отсутствует
6982	378912.16	4317995.95	Аналитический метод	0.1	Закрепление отсутствует
6983	378912.94	4317993.96	Аналитический метод	0.1	Закрепление отсутствует
6984	378912.97	4317991.83	Аналитический метод	0.1	Закрепление отсутствует
6985	378911.07	4317980.49	Аналитический метод	0.1	Закрепление отсутствует
6986	378910.32	4317977.70	Аналитический метод	0.1	Закрепление отсутствует
6987	378909.05	4317975.10	Аналитический метод	0.1	Закрепление отсутствует
6988	378906.63	4317972.07	Аналитический метод	0.1	Закрепление отсутствует
6989	378904.47	4317970.16	Аналитический метод	0.1	Закрепление отсутствует
6990	378901.98	4317968.71	Аналитический метод	0.1	Закрепление отсутствует
6991	378899.24	4317967.79	Аналитический метод	0.1	Закрепление отсутствует
6992	378890.59	4317965.82	Аналитический метод	0.1	Закрепление отсутствует
6993	378873.62	4317963.97	Аналитический метод	0.1	Закрепление отсутствует
6994	378865.89	4317964.00	Аналитический метод	0.1	Закрепление отсутствует
6995	378858.42	4317964.03	Аналитический метод	0.1	Закрепление отсутствует
6996	378854.69	4317963.77	Аналитический метод	0.1	Закрепление отсутствует
6997	378851.05	4317962.96	Аналитический метод	0.1	Закрепление отсутствует
6998	378846.41	4317961.09	Аналитический метод	0.1	Закрепление отсутствует
6999	378843.15	4317959.27	Аналитический метод	0.1	Закрепление отсутствует
7000	378840.18	4317957.00	Аналитический метод	0.1	Закрепление отсутствует
7001	378837.55	4317954.34	Аналитический метод	0.1	Закрепление отсутствует
7002	378834.88	4317951.21	Аналитический метод	0.1	Закрепление отсутствует
7003	378830.20	4317944.77	Аналитический метод	0.1	Закрепление отсутствует
7004	378826.61	4317937.67	Аналитический метод	0.1	Закрепление отсутствует



2. Сведения о характерных точках границ объекта

Обозначение характерных точек границ	Координаты, м		Метод определения координат характерной точки	Средняя квадратическая погрешность положения характерной точки (Mt), м	Описание обозначения точки на местности (при наличии)
	X	Y			
1	2	3	4	5	6
7005	378825.05	4317933.84	Аналитический метод	0.1	Закрепление отсутствует
7006	378824.18	4317931.08	Аналитический метод	0.1	Закрепление отсутствует
7007	378823.77	4317928.22	Аналитический метод	0.1	Закрепление отсутствует
7008	378823.84	4317925.33	Аналитический метод	0.1	Закрепление отсутствует
7009	378824.38	4317922.48	Аналитический метод	0.1	Закрепление отсутствует
7010	378825.35	4317919.24	Аналитический метод	0.1	Закрепление отсутствует
7011	378826.67	4317914.80	Аналитический метод	0.1	Закрепление отсутствует
7012	378828.60	4317912.11	Аналитический метод	0.1	Закрепление отсутствует
7013	378831.35	4317910.26	Аналитический метод	0.1	Закрепление отсутствует
7014	378842.78	4317905.20	Аналитический метод	0.1	Закрепление отсутствует
7015	378869.53	4317899.11	Аналитический метод	0.1	Закрепление отсутствует
7016	378877.68	4317896.77	Аналитический метод	0.1	Закрепление отсутствует
7017	378885.52	4317893.53	Аналитический метод	0.1	Закрепление отсутствует
7018	378890.11	4317891.32	Аналитический метод	0.1	Закрепление отсутствует
7019	378893.03	4317889.52	Аналитический метод	0.1	Закрепление отсутствует
7020	378895.51	4317887.16	Аналитический метод	0.1	Закрепление отсутствует
7021	378898.29	4317882.79	Аналитический метод	0.1	Закрепление отсутствует
7022	378899.15	4317880.72	Аналитический метод	0.1	Закрепление отсутствует
7023	378899.57	4317878.51	Аналитический метод	0.1	Закрепление отсутствует
7024	378899.52	4317876.28	Аналитический метод	0.1	Закрепление отсутствует
7025	378899.02	4317874.10	Аналитический метод	0.1	Закрепление отсутствует
7026	378898.26	4317871.88	Аналитический метод	0.1	Закрепление отсутствует
7027	378896.80	4317869.30	Аналитический метод	0.1	Закрепление отсутствует
7028	378894.49	4317867.42	Аналитический метод	0.1	Закрепление отсутствует
7029	378892.27	4317866.55	Аналитический метод	0.1	Закрепление отсутствует



2. Сведения о характерных точках границ объекта

Обозначение характерных точек границ	Координаты, м		Метод определения координат характерной точки	Средняя квадратическая погрешность положения характерной точки (Mt), м	Описание обозначения точки на местности (при наличии)
	X	Y			
1	2	3	4	5	6
7030	378888.39	4317865.63	Аналитический метод	0.1	Закрепление отсутствует
7031	378884.41	4317865.36	Аналитический метод	0.1	Закрепление отсутствует
7032	378880.29	4317865.43	Аналитический метод	0.1	Закрепление отсутствует
7033	378875.95	4317865.83	Аналитический метод	0.1	Закрепление отсутствует
7034	378871.72	4317866.89	Аналитический метод	0.1	Закрепление отсутствует
7035	378867.69	4317868.58	Аналитический метод	0.1	Закрепление отсутствует
7036	378857.62	4317873.73	Аналитический метод	0.1	Закрепление отсутствует
7037	378821.04	4317886.23	Аналитический метод	0.1	Закрепление отсутствует
7038	378803.76	4317891.74	Аналитический метод	0.1	Закрепление отсутствует
7039	378796.62	4317894.01	Аналитический метод	0.1	Закрепление отсутствует
7040	378788.56	4317896.09	Аналитический метод	0.1	Закрепление отсутствует
7041	378780.33	4317897.27	Аналитический метод	0.1	Закрепление отсутствует
7042	378770.16	4317898.16	Аналитический метод	0.1	Закрепление отсутствует
7043	378747.11	4317896.41	Аналитический метод	0.1	Закрепление отсутствует
7044	378736.27	4317894.72	Аналитический метод	0.1	Закрепление отсутствует
7045	378733.93	4317893.27	Аналитический метод	0.1	Закрепление отсутствует
7046	378732.36	4317891.01	Аналитический метод	0.1	Закрепление отсутствует
7047	378731.27	4317888.44	Аналитический метод	0.1	Закрепление отсутствует
7048	378729.58	4317883.37	Аналитический метод	0.1	Закрепление отсутствует
7049	378728.68	4317878.10	Аналитический метод	0.1	Закрепление отсутствует
7050	378728.38	4317874.72	Аналитический метод	0.1	Закрепление отсутствует
7051	378728.44	4317869.27	Аналитический метод	0.1	Закрепление отсутствует
7052	378729.96	4317862.77	Аналитический метод	0.1	Закрепление отсутствует
7053	378730.98	4317860.30	Аналитический метод	0.1	Закрепление отсутствует
7054	378732.38	4317858.02	Аналитический метод	0.1	Закрепление отсутствует



2. Сведения о характерных точках границ объекта

Обозначение характерных точек границ	Координаты, м		Метод определения координат характерной точки	Средняя квадратическая погрешность положения характерной точки (Mt), м	Описание обозначения точки на местности (при наличии)
	X	Y			
1	2	3	4	5	6
7055	378734.12	4317855.99	Аналитический метод	0.1	Закрепление отсутствует
7056	378736.16	4317854.27	Аналитический метод	0.1	Закрепление отсутствует
7057	378738.64	4317852.48	Аналитический метод	0.1	Закрепление отсутствует
7058	378741.72	4317849.84	Аналитический метод	0.1	Закрепление отсутствует
7059	378744.31	4317846.72	Аналитический метод	0.1	Закрепление отсутствует
7060	378746.34	4317843.20	Аналитический метод	0.1	Закрепление отсутствует
7061	378749.58	4317836.31	Аналитический метод	0.1	Закрепление отсутствует
7062	378759.82	4317822.70	Аналитический метод	0.1	Закрепление отсутствует
7063	378762.35	4317818.79	Аналитический метод	0.1	Закрепление отсутствует
7064	378764.30	4317814.55	Аналитический метод	0.1	Закрепление отсутствует
7065	378765.64	4317810.09	Аналитический метод	0.1	Закрепление отсутствует
7066	378766.11	4317808.02	Аналитический метод	0.1	Закрепление отсутствует
7067	378766.74	4317803.77	Аналитический метод	0.1	Закрепление отсутствует
7068	378766.75	4317799.47	Аналитический метод	0.1	Закрепление отсутствует
7069	378766.13	4317795.21	Аналитический метод	0.1	Закрепление отсутствует
7070	378765.54	4317792.53	Аналитический метод	0.1	Закрепление отсутствует
7071	378765.21	4317790.02	Аналитический метод	0.1	Закрепление отсутствует
7072	378765.32	4317787.50	Аналитический метод	0.1	Закрепление отсутствует
7073	378765.87	4317785.03	Аналитический метод	0.1	Закрепление отсутствует
7074	378766.83	4317782.70	Аналитический метод	0.1	Закрепление отсутствует
7075	378767.85	4317780.73	Аналитический метод	0.1	Закрепление отсутствует
7076	378769.77	4317778.25	Аналитический метод	0.1	Закрепление отсутствует
7077	378772.44	4317776.62	Аналитический метод	0.1	Закрепление отсутствует
7078	378774.87	4317776.02	Аналитический метод	0.1	Закрепление отсутствует
7079	378777.61	4317775.76	Аналитический метод	0.1	Закрепление отсутствует



2. Сведения о характерных точках границ объекта

Обозначение характерных точек границ	Координаты, м		Метод определения координат характерной точки	Средняя квадратическая погрешность положения характерной точки (Mt), м	Описание обозначения точки на местности (при наличии)
	X	Y			
1	2	3	4	5	6
7080	378780.34	4317775.99	Аналитический метод	0.1	Закрепление отсутствует
7081	378782.99	4317776.72	Аналитический метод	0.1	Закрепление отсутствует
7082	378786.97	4317778.20	Аналитический метод	0.1	Закрепление отсутствует
7083	378789.59	4317779.44	Аналитический метод	0.1	Закрепление отсутствует
7084	378791.97	4317781.08	Аналитический метод	0.1	Закрепление отсутствует
7085	378794.05	4317783.10	Аналитический метод	0.1	Закрепление отсутствует
7086	378795.77	4317785.43	Аналитический метод	0.1	Закрепление отсутствует
7087	378803.47	4317797.87	Аналитический метод	0.1	Закрепление отсутствует
7088	378812.14	4317815.81	Аналитический метод	0.1	Закрепление отсутствует
7089	378814.72	4317820.16	Аналитический метод	0.1	Закрепление отсутствует
7090	378818.00	4317824.02	Аналитический метод	0.1	Закрепление отсутствует
7091	378821.89	4317827.26	Аналитический метод	0.1	Закрепление отсутствует
7092	378826.43	4317830.43	Аналитический метод	0.1	Закрепление отсутствует
7093	378826.75	4317830.65	Аналитический метод	0.1	Закрепление отсутствует
7094	378835.18	4317835.34	Аналитический метод	0.1	Закрепление отсутствует
7095	378844.39	4317838.23	Аналитический метод	0.1	Закрепление отсутствует
7096	378849.44	4317839.27	Аналитический метод	0.1	Закрепление отсутствует
7097	378855.58	4317840.09	Аналитический метод	0.1	Закрепление отсутствует
7098	378861.77	4317840.03	Аналитический метод	0.1	Закрепление отсутствует
7099	378867.89	4317839.11	Аналитический метод	0.1	Закрепление отсутствует
7100	378874.19	4317837.70	Аналитический метод	0.1	Закрепление отсутствует
7101	378882.67	4317835.07	Аналитический метод	0.1	Закрепление отсутствует
7102	378890.60	4317831.10	Аналитический метод	0.1	Закрепление отсутствует
7103	378897.53	4317826.73	Аналитический метод	0.1	Закрепление отсутствует
7104	378899.55	4317824.17	Аналитический метод	0.1	Закрепление отсутствует



2. Сведения о характерных точках границ объекта

Обозначение характерных точек границ	Координаты, м		Метод определения координат характерной точки	Средняя квадратическая погрешность положения характерной точки (Mt), м	Описание обозначения точки на местности (при наличии)
	X	Y			
1	2	3	4	5	6
7105	378900.55	4317821.06	Аналитический метод	0.1	Закрепление отсутствует
7106	378901.56	4317813.37	Аналитический метод	0.1	Закрепление отсутствует
7107	378901.94	4317803.98	Аналитический метод	0.1	Закрепление отсутствует
7108	378900.63	4317794.69	Аналитический метод	0.1	Закрепление отсутствует
7109	378897.97	4317783.38	Аналитический метод	0.1	Закрепление отсутствует
7110	378893.77	4317768.65	Аналитический метод	0.1	Закрепление отсутствует
7111	378892.21	4317761.71	Аналитический метод	0.1	Закрепление отсутствует
7112	378891.45	4317754.64	Аналитический метод	0.1	Закрепление отсутствует
7113	378891.32	4317751.89	Аналитический метод	0.1	Закрепление отсутствует
7114	378891.52	4317745.97	Аналитический метод	0.1	Закрепление отсутствует
7115	378893.09	4317738.90	Аналитический метод	0.1	Закрепление отсутствует
7116	378893.88	4317735.07	Аналитический метод	0.1	Закрепление отсутствует
7117	378894.01	4317731.17	Аналитический метод	0.1	Закрепление отсутствует
7118	378893.50	4317727.31	Аналитический метод	0.1	Закрепление отсутствует
7119	378892.43	4317722.48	Аналитический метод	0.1	Закрепление отсутствует
7120	378891.59	4317720.46	Аналитический метод	0.1	Закрепление отсутствует
7121	378890.10	4317718.87	Аналитический метод	0.1	Закрепление отсутствует
7122	378888.14	4317717.89	Аналитический метод	0.1	Закрепление отсутствует
7123	378885.50	4317717.12	Аналитический метод	0.1	Закрепление отсутствует
7124	378882.16	4317716.45	Аналитический метод	0.1	Закрепление отсутствует
7125	378878.75	4317716.35	Аналитический метод	0.1	Закрепление отсутствует
7126	378875.38	4317716.83	Аналитический метод	0.1	Закрепление отсутствует
7127	378872.36	4317717.53	Аналитический метод	0.1	Закрепление отсутствует
7128	378867.98	4317718.17	Аналитический метод	0.1	Закрепление отсутствует
7129	378865.68	4317718.51	Аналитический метод	0.1	Закрепление отсутствует



2. Сведения о характерных точках границ объекта

Обозначение характерных точек границ	Координаты, м		Метод определения координат характерной точки	Средняя квадратическая погрешность положения характерной точки (Mt), м	Описание обозначения точки на местности (при наличии)
	X	Y			
1	2	3	4	5	6
7130	378858.93	4317718.40	Аналитический метод	0.1	Закрепление отсутствует
7131	378855.91	4317718.10	Аналитический метод	0.1	Закрепление отсутствует
7132	378849.70	4317716.94	Аналитический метод	0.1	Закрепление отсутствует
7133	378843.79	4317714.71	Аналитический метод	0.1	Закрепление отсутствует
7134	378836.75	4317711.33	Аналитический метод	0.1	Закрепление отсутствует
7135	378826.51	4317703.90	Аналитический метод	0.1	Закрепление отсутствует
7136	378820.99	4317699.35	Аналитический метод	0.1	Закрепление отсутствует
7137	378816.07	4317694.16	Аналитический метод	0.1	Закрепление отсутствует
7138	378810.43	4317687.41	Аналитический метод	0.1	Закрепление отсутствует
7139	378799.54	4317667.30	Аналитический метод	0.1	Закрепление отсутствует
7140	378797.07	4317662.75	Аналитический метод	0.1	Закрепление отсутствует
7141	378785.90	4317647.21	Аналитический метод	0.1	Закрепление отсутствует
7142	378776.15	4317635.05	Аналитический метод	0.1	Закрепление отсутствует
7143	378765.17	4317623.98	Аналитический метод	0.1	Закрепление отсутствует
7144	378743.20	4317604.08	Аналитический метод	0.1	Закрепление отсутствует
7145	378729.57	4317595.83	Аналитический метод	0.1	Закрепление отсутствует
7146	378718.20	4317590.03	Аналитический метод	0.1	Закрепление отсутствует
7147	378712.34	4317586.35	Аналитический метод	0.1	Закрепление отсутствует
7148	378707.23	4317581.69	Аналитический метод	0.1	Закрепление отсутствует
7149	378703.62	4317577.74	Аналитический метод	0.1	Закрепление отсутствует
7150	378701.69	4317575.23	Аналитический метод	0.1	Закрепление отсутствует
7151	378699.94	4317571.76	Аналитический метод	0.1	Закрепление отсутствует
7152	378699.30	4317569.77	Аналитический метод	0.1	Закрепление отсутствует
7153	378698.98	4317567.70	Аналитический метод	0.1	Закрепление отсутствует
7154	378699.00	4317565.61	Аналитический метод	0.1	Закрепление отсутствует



2. Сведения о характерных точках границ объекта

Обозначение характерных точек границ	Координаты, м		Метод определения координат характерной точки	Средняя квадратическая погрешность положения характерной точки (Mt), м	Описание обозначения точки на местности (при наличии)
	X	Y			
1	2	3	4	5	6
7155	378699.33	4317562.10	Аналитический метод	0.1	Закрепление отсутствует
7156	378699.31	4317558.53	Аналитический метод	0.1	Закрепление отсутствует
7157	378698.61	4317555.04	Аналитический метод	0.1	Закрепление отсутствует
7158	378697.26	4317551.74	Аналитический метод	0.1	Закрепление отсутствует
7159	378694.35	4317546.22	Аналитический метод	0.1	Закрепление отсутствует
7160	378689.90	4317538.76	Аналитический метод	0.1	Закрепление отсутствует
7161	378684.69	4317531.81	Аналитический метод	0.1	Закрепление отсутствует
7162	378677.87	4317523.62	Аналитический метод	0.1	Закрепление отсутствует
7163	378674.05	4317517.86	Аналитический метод	0.1	Закрепление отсутствует
7164	378672.30	4317515.58	Аналитический метод	0.1	Закрепление отсутствует
7165	378670.23	4317513.57	Аналитический метод	0.1	Закрепление отсутствует
7166	378667.07	4317511.36	Аналитический метод	0.1	Закрепление отсутствует
7167	378664.52	4317510.03	Аналитический метод	0.1	Закрепление отсутствует
7168	378661.80	4317509.11	Аналитический метод	0.1	Закрепление отсутствует
7169	378657.07	4317508.41	Аналитический метод	0.1	Закрепление отсутствует
7170	378654.60	4317508.37	Аналитический метод	0.1	Закрепление отсутствует
7171	378652.15	4317508.74	Аналитический метод	0.1	Закрепление отсутствует
7172	378649.79	4317509.51	Аналитический метод	0.1	Закрепление отсутствует
7173	378647.59	4317510.66	Аналитический метод	0.1	Закрепление отсутствует
7174	378642.29	4317514.02	Аналитический метод	0.1	Закрепление отсутствует
7175	378634.82	4317519.53	Аналитический метод	0.1	Закрепление отсутствует
7176	378628.18	4317526.02	Аналитический метод	0.1	Закрепление отсутствует
7177	378625.49	4317529.05	Аналитический метод	0.1	Закрепление отсутствует
7178	378622.13	4317533.48	Аналитический метод	0.1	Закрепление отсутствует
7179	378619.50	4317538.38	Аналитический метод	0.1	Закрепление отсутствует



2. Сведения о характерных точках границ объекта

Обозначение характерных точек границ	Координаты, м		Метод определения координат характерной точки	Средняя квадратическая погрешность положения характерной точки (Mt), м	Описание обозначения точки на местности (при наличии)
	X	Y			
1	2	3	4	5	6
7180	378617.67	4317543.63	Аналитический метод	0.1	Закрепление отсутствует
7181	378616.46	4317548.19	Аналитический метод	0.1	Закрепление отсутствует
7182	378614.76	4317554.61	Аналитический метод	0.1	Закрепление отсутствует
7183	378613.11	4317564.71	Аналитический метод	0.1	Закрепление отсутствует
7184	378613.41	4317574.93	Аналитический метод	0.1	Закрепление отсутствует
7185	378615.23	4317589.29	Аналитический метод	0.1	Закрепление отсутствует
7186	378616.18	4317593.41	Аналитический метод	0.1	Закрепление отсутствует
7187	378617.94	4317597.27	Аналитический метод	0.1	Закрепление отсутствует
7188	378620.43	4317600.69	Аналитический метод	0.1	Закрепление отсутствует
7189	378621.99	4317602.44	Аналитический метод	0.1	Закрепление отсутствует
7190	378625.25	4317605.44	Аналитический метод	0.1	Закрепление отсутствует
7191	378629.02	4317607.75	Аналитический метод	0.1	Закрепление отсутствует
7192	378633.17	4317609.30	Аналитический метод	0.1	Закрепление отсутствует
7193	378636.44	4317610.17	Аналитический метод	0.1	Закрепление отсутствует
7194	378641.72	4317611.17	Аналитический метод	0.1	Закрепление отсутствует
7195	378647.09	4317611.40	Аналитический метод	0.1	Закрепление отсутствует
7196	378652.44	4317610.84	Аналитический метод	0.1	Закрепление отсутствует
7197	378657.71	4317609.90	Аналитический метод	0.1	Закрепление отсутствует
7198	378660.74	4317609.62	Аналитический метод	0.1	Закрепление отсутствует
7199	378663.78	4317609.84	Аналитический метод	0.1	Закрепление отсутствует
7200	378667.72	4317610.89	Аналитический метод	0.1	Закрепление отсутствует
7201	378669.78	4317611.78	Аналитический метод	0.1	Закрепление отсутствует
7202	378671.65	4317613.00	Аналитический метод	0.1	Закрепление отсутствует
7203	378673.28	4317614.53	Аналитический метод	0.1	Закрепление отсутствует
7204	378674.62	4317616.32	Аналитический метод	0.1	Закрепление отсутствует



2. Сведения о характерных точках границ объекта

Обозначение характерных точек границ	Координаты, м		Метод определения координат характерной точки	Средняя квадратическая погрешность положения характерной точки (Mt), м	Описание обозначения точки на местности (при наличии)
	X	Y			
1	2	3	4	5	6
7205	378678.28	4317622.16	Аналитический метод	0.1	Закрепление отсутствует
7206	378682.64	4317630.46	Аналитический метод	0.1	Закрепление отсутствует
7207	378685.73	4317639.31	Аналитический метод	0.1	Закрепление отсутствует
7208	378687.96	4317647.65	Аналитический метод	0.1	Закрепление отсутствует
7209	378688.46	4317650.72	Аналитический метод	0.1	Закрепление отсутствует
7210	378688.34	4317653.84	Аналитический метод	0.1	Закрепление отсутствует
7211	378687.61	4317656.86	Аналитический метод	0.1	Закрепление отсутствует
7212	378686.11	4317660.97	Аналитический метод	0.1	Закрепление отсутствует
7213	378684.15	4317662.64	Аналитический метод	0.1	Закрепление отсутствует
7214	378681.63	4317663.06	Аналитический метод	0.1	Закрепление отсутствует
7215	378678.81	4317662.74	Аналитический метод	0.1	Закрепление отсутствует
7216	378674.62	4317661.65	Аналитический метод	0.1	Закрепление отсутствует
7217	378669.45	4317660.82	Аналитический метод	0.1	Закрепление отсутствует
7218	378664.22	4317661.03	Аналитический метод	0.1	Закрепление отсутствует
7219	378647.83	4317663.30	Аналитический метод	0.1	Закрепление отсутствует
7220	378622.95	4317663.17	Аналитический метод	0.1	Закрепление отсутствует
7221	378598.76	4317659.94	Аналитический метод	0.1	Закрепление отсутствует
7222	378596.37	4317658.92	Аналитический метод	0.1	Закрепление отсутствует
7223	378594.94	4317657.17	Аналитический метод	0.1	Закрепление отсутствует
7224	378593.83	4317655.12	Аналитический метод	0.1	Закрепление отсутствует
7225	378592.95	4317652.95	Аналитический метод	0.1	Закрепление отсутствует
7226	378591.43	4317648.51	Аналитический метод	0.1	Закрепление отсутствует
7227	378590.10	4317642.99	Аналитический метод	0.1	Закрепление отсутствует
7228	378589.84	4317637.31	Аналитический метод	0.1	Закрепление отсутствует
7229	378590.35	4317626.91	Аналитический метод	0.1	Закрепление отсутствует



2. Сведения о характерных точках границ объекта

Обозначение характерных точек границ	Координаты, м		Метод определения координат характерной точки	Средняя квадратическая погрешность положения характерной точки (Mt), м	Описание обозначения точки на местности (при наличии)
	X	Y			
1	2	3	4	5	6
7230	378588.87	4317616.67	Аналитический метод	0.1	Закрепление отсутствует
7231	378586.86	4317608.72	Аналитический метод	0.1	Закрепление отсутствует
7232	378583.27	4317601.35	Аналитический метод	0.1	Закрепление отсутствует
7233	378579.86	4317595.87	Аналитический метод	0.1	Закрепление отсутствует
7234	378577.66	4317592.92	Аналитический метод	0.1	Закрепление отсутствует
7235	378574.36	4317589.86	Аналитический метод	0.1	Закрепление отсутствует
7236	378572.35	4317588.50	Аналитический метод	0.1	Закрепление отсутствует
7237	378570.14	4317587.50	Аналитический метод	0.1	Закрепление отсутствует
7238	378567.80	4317586.89	Аналитический метод	0.1	Закрепление отсутствует
7239	378565.33	4317586.46	Аналитический метод	0.1	Закрепление отсутствует
7240	378562.02	4317586.16	Аналитический метод	0.1	Закрепление отсутствует
7241	378558.71	4317586.41	Аналитический метод	0.1	Закрепление отсутствует
7242	378555.49	4317587.21	Аналитический метод	0.1	Закрепление отсутствует
7243	378553.18	4317587.98	Аналитический метод	0.1	Закрепление отсутствует
7244	378551.15	4317588.89	Аналитический метод	0.1	Закрепление отсутствует
7245	378549.35	4317590.18	Аналитический метод	0.1	Закрепление отсутствует
7246	378547.83	4317591.80	Аналитический метод	0.1	Закрепление отсутствует
7247	378546.66	4317593.68	Аналитический метод	0.1	Закрепление отсутствует
7248	378544.12	4317598.81	Аналитический метод	0.1	Закрепление отсутствует
7249	378538.35	4317606.60	Аналитический метод	0.1	Закрепление отсутствует
7250	378536.36	4317609.91	Аналитический метод	0.1	Закрепление отсутствует
7251	378535.03	4317613.54	Аналитический метод	0.1	Закрепление отсутствует
7252	378534.33	4317618.68	Аналитический метод	0.1	Закрепление отсутствует
7253	378534.39	4317621.56	Аналитический метод	0.1	Закрепление отсутствует
7254	378534.91	4317624.38	Аналитический метод	0.1	Закрепление отсутствует



2. Сведения о характерных точках границ объекта

Обозначение характерных точек границ	Координаты, м		Метод определения координат характерной точки	Средняя квадратическая погрешность положения характерной точки (Mt), м	Описание обозначения точки на местности (при наличии)
	X	Y			
1	2	3	4	5	6
7255	378535.90	4317627.08	Аналитический метод	0.1	Закрепление отсутствует
7256	378537.31	4317629.58	Аналитический метод	0.1	Закрепление отсутствует
7257	378545.88	4317642.18	Аналитический метод	0.1	Закрепление отсутствует
7258	378551.91	4317653.44	Аналитический метод	0.1	Закрепление отсутствует
7259	378554.84	4317660.22	Аналитический метод	0.1	Закрепление отсутствует
7260	378556.62	4317667.38	Аналитический метод	0.1	Закрепление отсутствует
7261	378557.29	4317671.56	Аналитический метод	0.1	Закрепление отсутствует
7262	378557.43	4317673.86	Аналитический метод	0.1	Закрепление отсутствует
7263	378557.10	4317676.14	Аналитический метод	0.1	Закрепление отсутствует
7264	378556.32	4317678.31	Аналитический метод	0.1	Закрепление отсутствует
7265	378555.12	4317680.28	Аналитический метод	0.1	Закрепление отсутствует
7266	378552.94	4317683.16	Аналитический метод	0.1	Закрепление отсутствует
7267	378549.93	4317686.57	Аналитический метод	0.1	Закрепление отсутствует
7268	378546.43	4317689.49	Аналитический метод	0.1	Закрепление отсутствует
7269	378542.53	4317691.84	Аналитический метод	0.1	Закрепление отсутствует
7270	378531.94	4317697.18	Аналитический метод	0.1	Закрепление отсутствует
7271	378515.90	4317703.00	Аналитический метод	0.1	Закрепление отсутствует
7272	378510.52	4317703.81	Аналитический метод	0.1	Закрепление отсутствует
7273	378508.38	4317703.96	Аналитический метод	0.1	Закрепление отсутствует
7274	378506.25	4317703.77	Аналитический метод	0.1	Закрепление отсутствует
7275	378504.17	4317703.25	Аналитический метод	0.1	Закрепление отсутствует
7276	378502.19	4317702.41	Аналитический метод	0.1	Закрепление отсутствует
7277	378494.39	4317698.31	Аналитический метод	0.1	Закрепление отсутствует
7278	378478.96	4317693.53	Аналитический метод	0.1	Закрепление отсутствует
7279	378440.50	4317687.87	Аналитический метод	0.1	Закрепление отсутствует



2. Сведения о характерных точках границ объекта

Обозначение характерных точек границ	Координаты, м		Метод определения координат характерной точки	Средняя квадратическая погрешность положения характерной точки (Mt), м	Описание обозначения точки на местности (при наличии)
	X	Y			
1	2	3	4	5	6
7280	378432.19	4317686.03	Аналитический метод	0.1	Закрепление отсутствует
7281	378424.22	4317683.05	Аналитический метод	0.1	Закрепление отсутствует
7282	378414.69	4317678.69	Аналитический метод	0.1	Закрепление отсутствует
7283	378398.08	4317666.52	Аналитический метод	0.1	Закрепление отсутствует
7284	378383.74	4317659.80	Аналитический метод	0.1	Закрепление отсутствует
7285	378377.94	4317657.56	Аналитический метод	0.1	Закрепление отсутствует
7286	378371.87	4317656.15	Аналитический метод	0.1	Закрепление отсутствует
7287	378365.67	4317655.60	Аналитический метод	0.1	Закрепление отсутствует
7288	378351.86	4317655.35	Аналитический метод	0.1	Закрепление отсутствует
7289	378341.17	4317654.89	Аналитический метод	0.1	Закрепление отсутствует
7290	378337.99	4317654.10	Аналитический метод	0.1	Закрепление отсутствует
7291	378336.12	4317652.92	Аналитический метод	0.1	Закрепление отсутствует
7292	378334.54	4317651.14	Аналитический метод	0.1	Закрепление отсутствует
7293	378333.81	4317648.87	Аналитический метод	0.1	Закрепление отсутствует
7294	378333.37	4317644.39	Аналитический метод	0.1	Закрепление отсутствует
7295	378333.81	4317642.28	Аналитический метод	0.1	Закрепление отсутствует
7296	378335.86	4317640.54	Аналитический метод	0.1	Закрепление отсутствует
7297	378338.17	4317639.61	Аналитический метод	0.1	Закрепление отсутствует
7298	378340.58	4317639.03	Аналитический метод	0.1	Закрепление отсутствует
7299	378359.49	4317635.92	Аналитический метод	0.1	Закрепление отсутствует
7300	378378.84	4317634.25	Аналитический метод	0.1	Закрепление отсутствует
7301	378385.77	4317633.08	Аналитический метод	0.1	Закрепление отсутствует
7302	378394.04	4317630.09	Аналитический метод	0.1	Закрепление отсутствует
7303	378397.96	4317627.92	Аналитический метод	0.1	Закрепление отсутствует
7304	378401.43	4317625.08	Аналитический метод	0.1	Закрепление отсутствует



2. Сведения о характерных точках границ объекта

Обозначение характерных точек границ	Координаты, м		Метод определения координат характерной точки	Средняя квадратическая погрешность положения характерной точки (Mt), м	Описание обозначения точки на местности (при наличии)
	X	Y			
1	2	3	4	5	6
7305	378405.20	4317620.40	Аналитический метод	0.1	Закрепление отсутствует
7306	378408.61	4317614.49	Аналитический метод	0.1	Закрепление отсутствует
7307	378410.95	4317608.07	Аналитический метод	0.1	Закрепление отсутствует
7308	378412.11	4317603.75	Аналитический метод	0.1	Закрепление отсутствует
7309	378412.76	4317599.94	Аналитический метод	0.1	Закрепление отсутствует
7310	378412.68	4317596.09	Аналитический метод	0.1	Закрепление отсутствует
7311	378411.40	4317590.73	Аналитический метод	0.1	Закрепление отсутствует
7312	378409.39	4317585.52	Аналитический метод	0.1	Закрепление отсутствует
7313	378406.69	4317580.64	Аналитический метод	0.1	Закрепление отсутствует
7314	378403.45	4317574.37	Аналитический метод	0.1	Закрепление отсутствует
7315	378404.55	4317572.22	Аналитический метод	0.1	Закрепление отсутствует
7316	378406.12	4317570.74	Аналитический метод	0.1	Закрепление отсутствует
7317	378410.35	4317567.82	Аналитический метод	0.1	Закрепление отсутствует
7318	378413.56	4317566.34	Аналитический метод	0.1	Закрепление отсутствует
7319	378417.09	4317566.01	Аналитический метод	0.1	Закрепление отсутствует
7320	378419.59	4317566.22	Аналитический метод	0.1	Закрепление отсутствует
7321	378422.09	4317566.94	Аналитический метод	0.1	Закрепление отсутствует
7322	378424.22	4317568.63	Аналитический метод	0.1	Закрепление отсутствует
7323	378425.41	4317571.24	Аналитический метод	0.1	Закрепление отсутствует
7324	378426.07	4317575.48	Аналитический метод	0.1	Закрепление отсутствует
7325	378426.53	4317580.59	Аналитический метод	0.1	Закрепление отсутствует
7326	378426.33	4317585.72	Аналитический метод	0.1	Закрепление отсутствует
7327	378425.89	4317589.97	Аналитический метод	0.1	Закрепление отсутствует
7328	378425.87	4317593.86	Аналитический метод	0.1	Закрепление отсутствует
7329	378426.61	4317597.68	Аналитический метод	0.1	Закрепление отсутствует



2. Сведения о характерных точках границ объекта

Обозначение характерных точек границ	Координаты, м		Метод определения координат характерной точки	Средняя квадратическая погрешность положения характерной точки (Mt), м	Описание обозначения точки на местности (при наличии)
	X	Y			
1	2	3	4	5	6
7330	378428.73	4317602.49	Аналитический метод	0.1	Закрепление отсутствует
7331	378431.90	4317607.50	Аналитический метод	0.1	Закрепление отсутствует
7332	378435.77	4317611.98	Аналитический метод	0.1	Закрепление отсутствует
7333	378440.95	4317617.14	Аналитический метод	0.1	Закрепление отсутствует
7334	378446.10	4317620.55	Аналитический метод	0.1	Закрепление отсутствует
7335	378448.23	4317621.73	Аналитический метод	0.1	Закрепление отсутствует
7336	378450.53	4317622.55	Аналитический метод	0.1	Закрепление отсутствует
7337	378452.92	4317622.98	Аналитический метод	0.1	Закрепление отсутствует
7338	378455.36	4317623.03	Аналитический метод	0.1	Закрепление отсутствует
7339	378457.53	4317622.90	Аналитический метод	0.1	Закрепление отсутствует
7340	378460.41	4317622.97	Аналитический метод	0.1	Закрепление отсутствует
7341	378463.23	4317623.54	Аналитический метод	0.1	Закрепление отсутствует
7342	378465.91	4317624.59	Аналитический метод	0.1	Закрепление отсутствует
7343	378467.76	4317625.50	Аналитический метод	0.1	Закрепление отсутствует
7344	378470.62	4317625.99	Аналитический метод	0.1	Закрепление отсутствует
7345	378473.28	4317624.82	Аналитический метод	0.1	Закрепление отсутствует
7346	378476.49	4317622.09	Аналитический метод	0.1	Закрепление отсутствует
7347	378480.73	4317617.71	Аналитический метод	0.1	Закрепление отсутствует
7348	378483.56	4317613.37	Аналитический метод	0.1	Закрепление отсутствует
7349	378484.05	4317612.61	Аналитический метод	0.1	Закрепление отсутствует
7350	378486.55	4317607.83	Аналитический метод	0.1	Закрепление отсутствует
7351	378487.58	4317605.36	Аналитический метод	0.1	Закрепление отсутствует
7352	378488.15	4317602.74	Аналитический метод	0.1	Закрепление отсутствует
7353	378488.26	4317600.07	Аналитический метод	0.1	Закрепление отсутствует
7354	378487.90	4317597.42	Аналитический метод	0.1	Закрепление отсутствует



2. Сведения о характерных точках границ объекта

Обозначение характерных точек границ	Координаты, м		Метод определения координат характерной точки	Средняя квадратическая погрешность положения характерной точки (Mt), м	Описание обозначения точки на местности (при наличии)
	X	Y			
1	2	3	4	5	6
7355	378486.30	4317590.48	Аналитический метод	0.1	Закрепление отсутствует
7356	378482.98	4317583.26	Аналитический метод	0.1	Закрепление отсутствует
7357	378480.80	4317577.20	Аналитический метод	0.1	Закрепление отсутствует
7358	378479.67	4317570.87	Аналитический метод	0.1	Закрепление отсутствует
7359	378478.03	4317553.30	Аналитический метод	0.1	Закрепление отсутствует
7360	378474.78	4317532.38	Аналитический метод	0.1	Закрепление отсутствует
7361	378473.27	4317516.71	Аналитический метод	0.1	Закрепление отсутствует
7362	378473.13	4317515.25	Аналитический метод	0.1	Закрепление отсутствует
7363	378473.46	4317498.05	Аналитический метод	0.1	Закрепление отсутствует
7364	378473.78	4317493.95	Аналитический метод	0.1	Закрепление отсутствует
7365	378475.77	4317468.07	Аналитический метод	0.1	Закрепление отсутствует
7366	378477.70	4317455.91	Аналитический метод	0.1	Закрепление отсутствует
7367	378481.54	4317444.22	Аналитический метод	0.1	Закрепление отсутствует
7368	378486.52	4317432.38	Аналитический метод	0.1	Закрепление отсутствует
7369	378490.39	4317425.23	Аналитический метод	0.1	Закрепление отсутствует
7370	378495.58	4317418.96	Аналитический метод	0.1	Закрепление отсутствует
7371	378499.01	4317415.57	Аналитический метод	0.1	Закрепление отсутствует
7372	378500.61	4317413.65	Аналитический метод	0.1	Закрепление отсутствует
7373	378501.83	4317411.46	Аналитический метод	0.1	Закрепление отсутствует
7374	378502.62	4317409.09	Аналитический метод	0.1	Закрепление отсутствует
7375	378502.95	4317406.60	Аналитический метод	0.1	Закрепление отсутствует
7376	378503.39	4317395.34	Аналитический метод	0.1	Закрепление отсутствует
7377	378503.15	4317390.42	Аналитический метод	0.1	Закрепление отсутствует
7378	378502.05	4317385.61	Аналитический метод	0.1	Закрепление отсутствует
7379	378500.14	4317381.07	Аналитический метод	0.1	Закрепление отсутствует



2. Сведения о характерных точках границ объекта

Обозначение характерных точек границ	Координаты, м		Метод определения координат характерной точки	Средняя квадратическая погрешность положения характерной точки (Mt), м	Описание обозначения точки на местности (при наличии)
	X	Y			
1	2	3	4	5	6
7380	378497.61	4317376.28	Аналитический метод	0.1	Закрепление отсутствует
7381	378496.28	4317374.26	Аналитический метод	0.1	Закрепление отсутствует
7382	378494.58	4317372.53	Аналитический метод	0.1	Закрепление отсутствует
7383	378492.58	4317371.16	Аналитический метод	0.1	Закрепление отсутствует
7384	378490.36	4317370.19	Аналитический метод	0.1	Закрепление отсутствует
7385	378481.92	4317367.48	Аналитический метод	0.1	Закрепление отсутствует
7386	378476.25	4317364.46	Аналитический метод	0.1	Закрепление отсутствует
7387	378473.70	4317363.10	Аналитический метод	0.1	Закрепление отсутствует
7388	378466.78	4317360.07	Аналитический метод	0.1	Закрепление отсутствует
7389	378459.48	4317358.14	Аналитический метод	0.1	Закрепление отсутствует
7390	378453.89	4317357.11	Аналитический метод	0.1	Закрепление отсутствует
7391	378451.23	4317356.87	Аналитический метод	0.1	Закрепление отсутствует
7392	378448.57	4317357.09	Аналитический метод	0.1	Закрепление отсутствует
7393	378445.99	4317357.78	Аналитический метод	0.1	Закрепление отсутствует
7394	378443.57	4317358.92	Аналитический метод	0.1	Закрепление отсутствует
7395	378433.45	4317364.82	Аналитический метод	0.1	Закрепление отсутствует
7396	378421.13	4317369.54	Аналитический метод	0.1	Закрепление отсутствует
7397	378416.82	4317370.90	Аналитический метод	0.1	Закрепление отсутствует
7398	378411.36	4317371.84	Аналитический метод	0.1	Закрепление отсутствует
7399	378408.42	4317371.92	Аналитический метод	0.1	Закрепление отсутствует
7400	378405.50	4317371.46	Аналитический метод	0.1	Закрепление отсутствует
7401	378402.73	4317370.46	Аналитический метод	0.1	Закрепление отсутствует
7402	378398.17	4317368.17	Аналитический метод	0.1	Закрепление отсутствует
7403	378396.36	4317366.11	Аналитический метод	0.1	Закрепление отсутствует
7404	378395.52	4317363.50	Аналитический метод	0.1	Закрепление отсутствует



2. Сведения о характерных точках границ объекта

Обозначение характерных точек границ	Координаты, м		Метод определения координат характерной точки	Средняя квадратическая погрешность положения характерной точки (Mt), м	Описание обозначения точки на местности (при наличии)
	X	Y			
1	2	3	4	5	6
7405	378394.35	4317352.21	Аналитический метод	0.1	Закрепление отсутствует
7406	378394.72	4317326.01	Аналитический метод	0.1	Закрепление отсутствует
7407	378397.39	4317310.62	Аналитический метод	0.1	Закрепление отсутствует
7408	378401.07	4317300.42	Аналитический метод	0.1	Закрепление отсутствует
7409	378402.64	4317297.67	Аналитический метод	0.1	Закрепление отсутствует
7410	378405.03	4317295.60	Аналитический метод	0.1	Закрепление отсутствует
7411	378406.81	4317294.52	Аналитический метод	0.1	Закрепление отсутствует
7412	378409.48	4317293.83	Аналитический метод	0.1	Закрепление отсутствует
7413	378411.72	4317294.34	Аналитический метод	0.1	Закрепление отсутствует
7414	378413.94	4317296.05	Аналитический метод	0.1	Закрепление отсутствует
7415	378415.42	4317297.95	Аналитический метод	0.1	Закрепление отсутствует
7416	378417.00	4317299.64	Аналитический метод	0.1	Закрепление отсутствует
7417	378418.87	4317301.01	Аналитический метод	0.1	Закрепление отсутствует
7418	378420.95	4317302.01	Аналитический метод	0.1	Закрепление отсутствует
7419	378422.88	4317302.72	Аналитический метод	0.1	Закрепление отсутствует
7420	378425.76	4317303.53	Аналитический метод	0.1	Закрепление отсутствует
7421	378428.75	4317303.84	Аналитический метод	0.1	Закрепление отсутствует
7422	378431.74	4317303.66	Аналитический метод	0.1	Закрепление отсутствует
7423	378434.17	4317303.31	Аналитический метод	0.1	Закрепление отсутствует
7424	378436.82	4317302.08	Аналитический метод	0.1	Закрепление отсутствует
7425	378438.36	4317299.60	Аналитический метод	0.1	Закрепление отсутствует
7426	378440.63	4317291.76	Аналитический метод	0.1	Закрепление отсутствует
7427	378442.49	4317289.06	Аналитический метод	0.1	Закрепление отсутствует
7428	378444.12	4317287.59	Аналитический метод	0.1	Закрепление отсутствует
7429	378444.32	4317287.50	Аналитический метод	0.1	Закрепление отсутствует



2. Сведения о характерных точках границ объекта

Обозначение характерных точек границ	Координаты, м		Метод определения координат характерной точки	Средняя квадратическая погрешность положения характерной точки (Mt), м	Описание обозначения точки на местности (при наличии)
	X	Y			
1	2	3	4	5	6
7430	378447.09	4317286.24	Аналитический метод	0.1	Закрепление отсутствует
7431	378449.73	4317285.60	Аналитический метод	0.1	Закрепление отсутствует
7432	378452.46	4317284.36	Аналитический метод	0.1	Закрепление отсутствует
7433	378454.55	4317282.21	Аналитический метод	0.1	Закрепление отсутствует
7434	378455.67	4317280.28	Аналитический метод	0.1	Закрепление отсутствует
7435	378456.42	4317277.34	Аналитический метод	0.1	Закрепление отсутствует
7436	378456.32	4317274.47	Аналитический метод	0.1	Закрепление отсутствует
7437	378455.93	4317272.08	Аналитический метод	0.1	Закрепление отсутствует
7438	378455.18	4317269.78	Аналитический метод	0.1	Закрепление отсутствует
7439	378453.18	4317266.17	Аналитический метод	0.1	Закрепление отсутствует
7440	378452.27	4317264.29	Аналитический метод	0.1	Закрепление отсутствует
7441	378451.76	4317262.26	Аналитический метод	0.1	Закрепление отсутствует
7442	378451.66	4317260.17	Аналитический метод	0.1	Закрепление отсутствует
7443	378451.99	4317258.11	Аналитический метод	0.1	Закрепление отсутствует
7444	378453.60	4317252.03	Аналитический метод	0.1	Закрепление отсутствует
7445	378455.21	4317243.13	Аналитический метод	0.1	Закрепление отсутствует
7446	378456.10	4317235.81	Аналитический метод	0.1	Закрепление отсутствует
7447	378456.18	4317228.45	Аналитический метод	0.1	Закрепление отсутствует
7448	378455.70	4317218.13	Аналитический метод	0.1	Закрепление отсутствует
7449	378455.01	4317211.15	Аналитический метод	0.1	Закрепление отсутствует
7450	378454.30	4317207.50	Аналитический метод	0.1	Закрепление отсутствует
7451	378452.93	4317204.04	Аналитический метод	0.1	Закрепление отсутствует
7452	378450.94	4317200.90	Аналитический метод	0.1	Закрепление отсутствует
7453	378449.24	4317198.69	Аналитический метод	0.1	Закрепление отсутствует
7454	378444.59	4317193.58	Аналитический метод	0.1	Закрепление отсутствует



2. Сведения о характерных точках границ объекта

Обозначение характерных точек границ	Координаты, м		Метод определения координат характерной точки	Средняя квадратическая погрешность положения характерной точки (Mt), м	Описание обозначения точки на местности (при наличии)
	X	Y			
1	2	3	4	5	6
7455	378439.18	4317189.28	Аналитический метод	0.1	Закрепление отсутствует
7456	378435.42	4317186.76	Аналитический метод	0.1	Закрепление отсутствует
7457	378427.97	4317181.09	Аналитический метод	0.1	Закрепление отсутствует
7458	378421.28	4317174.55	Аналитический метод	0.1	Закрепление отсутствует
7459	378410.66	4317162.83	Аналитический метод	0.1	Закрепление отсутствует
7460	378409.38	4317161.13	Аналитический метод	0.1	Закрепление отсутствует
7461	378408.42	4317159.24	Аналитический метод	0.1	Закрепление отсутствует
7462	378407.68	4317156.49	Аналитический метод	0.1	Закрепление отсутствует
7463	378406.80	4317153.37	Аналитический метод	0.1	Закрепление отсутствует
7464	378405.49	4317150.40	Аналитический метод	0.1	Закрепление отсутствует
7465	378402.74	4317145.43	Аналитический метод	0.1	Закрепление отсутствует
7466	378400.49	4317143.93	Аналитический метод	0.1	Закрепление отсутствует
7467	378398.04	4317143.90	Аналитический метод	0.1	Закрепление отсутствует
7468	378395.90	4317145.01	Аналитический метод	0.1	Закрепление отсутствует
7469	378393.35	4317146.18	Аналитический метод	0.1	Закрепление отсутствует
7470	378388.78	4317147.45	Аналитический метод	0.1	Закрепление отсутствует
7471	378386.26	4317147.83	Аналитический метод	0.1	Закрепление отсутствует
7472	378383.72	4317147.82	Аналитический метод	0.1	Закрепление отсутствует
7473	378381.21	4317147.39	Аналитический метод	0.1	Закрепление отсутствует
7474	378378.18	4317146.62	Аналитический метод	0.1	Закрепление отсутствует
7475	378375.52	4317146.79	Аналитический метод	0.1	Закрепление отсутствует
7476	378373.44	4317148.47	Аналитический метод	0.1	Закрепление отсутствует
7477	378371.00	4317152.21	Аналитический метод	0.1	Закрепление отсутствует
7478	378369.47	4317153.78	Аналитический метод	0.1	Закрепление отсутствует
7479	378367.48	4317154.66	Аналитический метод	0.1	Закрепление отсутствует



2. Сведения о характерных точках границ объекта

Обозначение характерных точек границ	Координаты, м		Метод определения координат характерной точки	Средняя квадратическая погрешность положения характерной точки (Mt), м	Описание обозначения точки на местности (при наличии)
	X	Y			
1	2	3	4	5	6
7480	378365.49	4317154.97	Аналитический метод	0.1	Закрепление отсутствует
7481	378362.55	4317154.50	Аналитический метод	0.1	Закрепление отсутствует
7482	378357.40	4317152.64	Аналитический метод	0.1	Закрепление отсутствует
7483	378353.70	4317150.86	Аналитический метод	0.1	Закрепление отсутствует
7484	378350.43	4317148.37	Аналитический метод	0.1	Закрепление отсутствует
7485	378347.72	4317145.28	Аналитический метод	0.1	Закрепление отсутствует
7486	378344.77	4317141.13	Аналитический метод	0.1	Закрепление отсутствует
7487	378342.67	4317139.07	Аналитический метод	0.1	Закрепление отсутствует
7488	378340.00	4317137.86	Аналитический метод	0.1	Закрепление отсутствует
7489	378337.52	4317137.54	Аналитический метод	0.1	Закрепление отсутствует
7490	378335.12	4317137.11	Аналитический метод	0.1	Закрепление отсутствует
7491	378332.86	4317136.18	Аналитический метод	0.1	Закрепление отсутствует
7492	378330.08	4317134.17	Аналитический метод	0.1	Закрепление отсутствует
7493	378328.41	4317132.48	Аналитический метод	0.1	Закрепление отсутствует
7494	378327.05	4317130.53	Аналитический метод	0.1	Закрепление отсутствует
7495	378326.05	4317128.37	Аналитический метод	0.1	Закрепление отсутствует
7496	378325.33	4317125.93	Аналитический метод	0.1	Закрепление отсутствует
7497	378325.40	4317122.46	Аналитический метод	0.1	Закрепление отсутствует
7498	378326.63	4317119.05	Аналитический метод	0.1	Закрепление отсутствует
7499	378327.64	4317117.16	Аналитический метод	0.1	Закрепление отсутствует
7500	378328.99	4317115.51	Аналитический метод	0.1	Закрепление отсутствует
7501	378330.66	4317114.15	Аналитический метод	0.1	Закрепление отсутствует
7502	378332.55	4317113.16	Аналитический метод	0.1	Закрепление отсутствует
7503	378336.59	4317111.52	Аналитический метод	0.1	Закрепление отсутствует
7504	378343.46	4317109.35	Аналитический метод	0.1	Закрепление отсутствует



2. Сведения о характерных точках границ объекта

Обозначение характерных точек границ	Координаты, м		Метод определения координат характерной точки	Средняя квадратическая погрешность положения характерной точки (Mt), м	Описание обозначения точки на местности (при наличии)
	X	Y			
1	2	3	4	5	6
7505	378350.59	4317108.27	Аналитический метод	0.1	Закрепление отсутствует
7506	378356.42	4317107.86	Аналитический метод	0.1	Закрепление отсутствует
7507	378367.10	4317107.67	Аналитический метод	0.1	Закрепление отсутствует
7508	378367.28	4317107.69	Аналитический метод	0.1	Закрепление отсутствует
7509	378377.74	4317108.64	Аналитический метод	0.1	Закрепление отсутствует
7510	378402.93	4317112.33	Аналитический метод	0.1	Закрепление отсутствует
7511	378420.90	4317117.66	Аналитический метод	0.1	Закрепление отсутствует
7512	378430.13	4317119.37	Аналитический метод	0.1	Закрепление отсутствует
7513	378439.51	4317119.13	Аналитический метод	0.1	Закрепление отсутствует
7514	378457.78	4317116.74	Аналитический метод	0.1	Закрепление отсутствует
7515	378467.52	4317116.68	Аналитический метод	0.1	Закрепление отсутствует
7516	378469.69	4317114.95	Аналитический метод	0.1	Закрепление отсутствует
7517	378470.86	4317112.41	Аналитический метод	0.1	Закрепление отсутствует
7518	378471.69	4317109.83	Аналитический метод	0.1	Закрепление отсутствует
7519	378472.07	4317107.14	Аналитический метод	0.1	Закрепление отсутствует
7520	378471.78	4317102.47	Аналитический метод	0.1	Закрепление отсутствует
7521	378470.86	4317097.57	Аналитический метод	0.1	Закрепление отсутствует
7522	378469.21	4317092.87	Аналитический метод	0.1	Закрепление отсутствует
7523	378464.08	4317081.18	Аналитический метод	0.1	Закрепление отсутствует
7524	378460.34	4317074.55	Аналитический метод	0.1	Закрепление отсутствует
7525	378456.85	4317069.47	Аналитический метод	0.1	Закрепление отсутствует
7526	378452.52	4317065.09	Аналитический метод	0.1	Закрепление отсутствует
7527	378441.98	4317056.14	Аналитический метод	0.1	Закрепление отсутствует
7528	378419.61	4317030.83	Аналитический метод	0.1	Закрепление отсутствует
7529	378413.40	4317024.67	Аналитический метод	0.1	Закрепление отсутствует



2. Сведения о характерных точках границ объекта

Обозначение характерных точек границ	Координаты, м		Метод определения координат характерной точки	Средняя квадратическая погрешность положения характерной точки (Mt), м	Описание обозначения точки на местности (при наличии)
	X	Y			
1	2	3	4	5	6
7530	378409.84	4317021.63	Аналитический метод	0.1	Закрепление отсутствует
7531	378405.85	4317019.16	Аналитический метод	0.1	Закрепление отсутствует
7532	378401.55	4317017.31	Аналитический метод	0.1	Закрепление отсутствует
7533	378393.83	4317014.67	Аналитический метод	0.1	Закрепление отсутствует
7534	378385.33	4317012.28	Аналитический метод	0.1	Закрепление отсутствует
7535	378376.61	4317010.87	Аналитический метод	0.1	Закрепление отсутствует
7536	378369.34	4317010.10	Аналитический метод	0.1	Закрепление отсутствует
7537	378367.06	4317009.68	Аналитический метод	0.1	Закрепление отсутствует
7538	378364.87	4317008.94	Аналитический метод	0.1	Закрепление отсутствует
7539	378362.15	4317007.46	Аналитический метод	0.1	Закрепление отсутствует
7540	378360.32	4317006.08	Аналитический метод	0.1	Закрепление отсутствует
7541	378358.78	4317004.38	Аналитический метод	0.1	Закрепление отсутствует
7542	378357.60	4317002.42	Аналитический метод	0.1	Закрепление отсутствует
7543	378356.13	4316999.39	Аналитический метод	0.1	Закрепление отсутствует
7544	378354.81	4316995.96	Аналитический метод	0.1	Закрепление отсутствует
7545	378354.09	4316992.35	Аналитический метод	0.1	Закрепление отсутствует
7546	378353.99	4316988.68	Аналитический метод	0.1	Закрепление отсутствует
7547	378354.49	4316980.03	Аналитический метод	0.1	Закрепление отсутствует
7548	378354.34	4316975.37	Аналитический метод	0.1	Закрепление отсутствует
7549	378353.37	4316970.80	Аналитический метод	0.1	Закрепление отсутствует
7550	378350.85	4316965.06	Аналитический метод	0.1	Закрепление отсутствует
7551	378347.12	4316958.99	Аналитический метод	0.1	Закрепление отсутствует
7552	378342.56	4316953.50	Аналитический метод	0.1	Закрепление отсутствует
7553	378337.73	4316948.46	Аналитический метод	0.1	Закрепление отсутствует
7554	378335.55	4316946.53	Аналитический метод	0.1	Закрепление отсутствует



2. Сведения о характерных точках границ объекта

Обозначение характерных точек границ	Координаты, м		Метод определения координат характерной точки	Средняя квадратическая погрешность положения характерной точки (Mt), м	Описание обозначения точки на местности (при наличии)
	X	Y			
1	2	3	4	5	6
7555	378333.08	4316944.98	Аналитический метод	0.1	Закрепление отсутствует
7556	378330.39	4316943.85	Аналитический метод	0.1	Закрепление отсутствует
7557	378327.55	4316943.18	Аналитический метод	0.1	Закрепление отсутствует
7558	378317.89	4316941.70	Аналитический метод	0.1	Закрепление отсутствует
7559	378309.40	4316942.03	Аналитический метод	0.1	Закрепление отсутствует
7560	378306.07	4316942.50	Аналитический метод	0.1	Закрепление отсутствует
7561	378302.23	4316943.96	Аналитический метод	0.1	Закрепление отсутствует
7562	378299.30	4316945.64	Аналитический метод	0.1	Закрепление отсутствует
7563	378296.63	4316947.73	Аналитический метод	0.1	Закрепление отсутствует
7564	378290.82	4316952.98	Аналитический метод	0.1	Закрепление отсутствует
7565	378280.11	4316961.89	Аналитический метод	0.1	Закрепление отсутствует
7566	378276.48	4316964.60	Аналитический метод	0.1	Закрепление отсутствует
7567	378273.64	4316966.72	Аналитический метод	0.1	Закрепление отсутствует
7568	378268.62	4316970.97	Аналитический метод	0.1	Закрепление отсутствует
7569	378264.16	4316975.80	Аналитический метод	0.1	Закрепление отсутствует
7570	378258.48	4316982.74	Аналитический метод	0.1	Закрепление отсутствует
7571	378254.94	4316988.91	Аналитический метод	0.1	Закрепление отсутствует
7572	378253.74	4316991.45	Аналитический метод	0.1	Закрепление отсутствует
7573	378252.95	4316994.15	Аналитический метод	0.1	Закрепление отсутствует
7574	378252.59	4316996.94	Аналитический метод	0.1	Закрепление отсутствует
7575	378252.67	4316999.75	Аналитический метод	0.1	Закрепление отсутствует
7576	378253.91	4317011.13	Аналитический метод	0.1	Закрепление отсутствует
7577	378255.48	4317026.45	Аналитический метод	0.1	Закрепление отсутствует
7578	378254.78	4317037.38	Аналитический метод	0.1	Закрепление отсутствует
7579	378253.74	4317046.24	Аналитический метод	0.1	Закрепление отсутствует



2. Сведения о характерных точках границ объекта

Обозначение характерных точек границ	Координаты, м		Метод определения координат характерной точки	Средняя квадратическая погрешность положения характерной точки (Mt), м	Описание обозначения точки на местности (при наличии)
	X	Y			
1	2	3	4	5	6
7580	378251.75	4317054.93	Аналитический метод	0.1	Закрепление отсутствует
7581	378246.70	4317072.64	Аналитический метод	0.1	Закрепление отсутствует
7582	378245.62	4317087.74	Аналитический метод	0.1	Закрепление отсутствует
7583	378246.61	4317095.97	Аналитический метод	0.1	Закрепление отсутствует
7584	378246.66	4317098.86	Аналитический метод	0.1	Закрепление отсутствует
7585	378246.14	4317101.70	Аналитический метод	0.1	Закрепление отсутствует
7586	378245.06	4317104.38	Аналитический метод	0.1	Закрепление отсутствует
7587	378243.61	4317107.14	Аналитический метод	0.1	Закрепление отсутствует
7588	378241.74	4317109.54	Аналитический метод	0.1	Закрепление отсутствует
7589	378240.07	4317110.72	Аналитический метод	0.1	Закрепление отсутствует
7590	378237.98	4317111.58	Аналитический метод	0.1	Закрепление отсутствует
7591	378235.07	4317111.69	Аналитический метод	0.1	Закрепление отсутствует
7592	378232.16	4317110.95	Аналитический метод	0.1	Закрепление отсутствует
7593	378230.41	4317109.93	Аналитический метод	0.1	Закрепление отсутствует
7594	378228.87	4317108.40	Аналитический метод	0.1	Закрепление отсутствует
7595	378228.04	4317106.39	Аналитический метод	0.1	Закрепление отсутствует
7596	378225.03	4317091.25	Аналитический метод	0.1	Закрепление отсутствует
7597	378222.64	4317057.68	Аналитический метод	0.1	Закрепление отсутствует
7598	378218.27	4317016.47	Аналитический метод	0.1	Закрепление отсутствует
7599	378217.50	4316990.14	Аналитический метод	0.1	Закрепление отсутствует
7600	378217.83	4316976.59	Аналитический метод	0.1	Закрепление отсутствует
7601	378219.63	4316963.15	Аналитический метод	0.1	Закрепление отсутствует
7602	378222.71	4316946.80	Аналитический метод	0.1	Закрепление отсутствует
7603	378223.69	4316909.21	Аналитический метод	0.1	Закрепление отсутствует
7604	378223.59	4316891.66	Аналитический метод	0.1	Закрепление отсутствует



2. Сведения о характерных точках границ объекта

Обозначение характерных точек границ	Координаты, м		Метод определения координат характерной точки	Средняя квадратическая погрешность положения характерной точки (Mt), м	Описание обозначения точки на местности (при наличии)
	X	Y			
1	2	3	4	5	6
7605	378223.13	4316886.39	Аналитический метод	0.1	Закрепление отсутствует
7606	378221.81	4316881.25	Аналитический метод	0.1	Закрепление отсутствует
7607	378219.68	4316876.41	Аналитический метод	0.1	Закрепление отсутствует
7608	378217.84	4316873.01	Аналитический метод	0.1	Закрепление отсутствует
7609	378212.61	4316864.82	Аналитический метод	0.1	Закрепление отсутствует
7610	378206.23	4316857.49	Аналитический метод	0.1	Закрепление отсутствует
7611	378196.86	4316848.17	Аналитический метод	0.1	Закрепление отсутствует
7612	378194.36	4316845.30	Аналитический метод	0.1	Закрепление отсутствует
7613	378192.31	4316842.10	Аналитический метод	0.1	Закрепление отсутствует
7614	378190.31	4316837.43	Аналитический метод	0.1	Закрепление отсутствует
7615	378188.61	4316831.91	Аналитический метод	0.1	Закрепление отсутствует
7616	378187.51	4316826.24	Аналитический метод	0.1	Закрепление отсутствует
7617	378185.61	4316812.70	Аналитический метод	0.1	Закрепление отсутствует
7618	378184.94	4316802.16	Аналитический метод	0.1	Закрепление отсутствует
7619	378185.87	4316791.64	Аналитический метод	0.1	Закрепление отсутствует
7620	378187.99	4316778.80	Аналитический метод	0.1	Закрепление отсутствует
7621	378191.26	4316757.91	Аналитический метод	0.1	Закрепление отсутствует
7622	378192.36	4316753.67	Аналитический метод	0.1	Закрепление отсутствует
7623	378194.25	4316749.72	Аналитический метод	0.1	Закрепление отсутствует
7624	378196.88	4316746.21	Аналитический метод	0.1	Закрепление отсутствует
7625	378201.68	4316740.97	Аналитический метод	0.1	Закрепление отсутствует
7626	378203.85	4316738.95	Аналитический метод	0.1	Закрепление отсутствует
7627	378206.31	4316737.31	Аналитический метод	0.1	Закрепление отсутствует
7628	378209.01	4316736.09	Аналитический метод	0.1	Закрепление отсутствует
7629	378210.36	4316735.73	Аналитический метод	0.1	Закрепление отсутствует



2. Сведения о характерных точках границ объекта

Обозначение характерных точек границ	Координаты, м		Метод определения координат характерной точки	Средняя квадратическая погрешность положения характерной точки (Mt), м	Описание обозначения точки на местности (при наличии)
	X	Y			
1	2	3	4	5	6
7630	378211.87	4316735.32	Аналитический метод	0.1	Закрепление отсутствует
7631	378220.15	4316733.93	Аналитический метод	0.1	Закрепление отсутствует
7632	378223.58	4316734.47	Аналитический метод	0.1	Закрепление отсутствует
7633	378226.63	4316736.12	Аналитический метод	0.1	Закрепление отсутствует
7634	378234.32	4316742.15	Аналитический метод	0.1	Закрепление отсутствует
7635	378236.46	4316743.52	Аналитический метод	0.1	Закрепление отсутствует
7636	378238.81	4316744.48	Аналитический метод	0.1	Закрепление отсутствует
7637	378241.30	4316744.99	Аналитический метод	0.1	Закрепление отсутствует
7638	378243.84	4316745.03	Аналитический метод	0.1	Закрепление отсутствует
7639	378264.95	4316743.43	Аналитический метод	0.1	Закрепление отсутствует
7640	378276.69	4316740.04	Аналитический метод	0.1	Закрепление отсутствует
7641	378286.38	4316737.99	Аналитический метод	0.1	Закрепление отсутствует
7642	378296.28	4316737.38	Аналитический метод	0.1	Закрепление отсутствует
7643	378314.61	4316737.60	Аналитический метод	0.1	Закрепление отсутствует
7644	378328.86	4316737.02	Аналитический метод	0.1	Закрепление отсутствует
7645	378333.48	4316736.41	Аналитический метод	0.1	Закрепление отсутствует
7646	378337.92	4316735.00	Аналитический метод	0.1	Закрепление отсутствует
7647	378342.04	4316732.82	Аналитический метод	0.1	Закрепление отсутствует
7648	378344.37	4316731.30	Аналитический метод	0.1	Закрепление отсутствует
7649	378347.38	4316728.88	Аналитический метод	0.1	Закрепление отсутствует
7650	378349.85	4316725.92	Аналитический метод	0.1	Закрепление отсутствует
7651	378351.67	4316722.53	Аналитический метод	0.1	Закрепление отсутствует
7652	378352.70	4316720.06	Аналитический метод	0.1	Закрепление отсутствует
7653	378353.56	4316717.20	Аналитический метод	0.1	Закрепление отсутствует
7654	378353.81	4316714.24	Аналитический метод	0.1	Закрепление отсутствует



2. Сведения о характерных точках границ объекта

Обозначение характерных точек границ	Координаты, м		Метод определения координат характерной точки	Средняя квадратическая погрешность положения характерной точки (Mt), м	Описание обозначения точки на местности (при наличии)
	X	Y			
1	2	3	4	5	6
7655	378353.22	4316710.28	Аналитический метод	0.1	Закрепление отсутствует
7656	378351.83	4316705.93	Аналитический метод	0.1	Закрепление отсутствует
7657	378349.69	4316701.88	Аналитический метод	0.1	Закрепление отсутствует
7658	378345.53	4316695.76	Аналитический метод	0.1	Закрепление отсутствует
7659	378342.60	4316693.82	Аналитический метод	0.1	Закрепление отсутствует
7660	378340.08	4316693.18	Аналитический метод	0.1	Закрепление отсутствует
7661	378336.47	4316693.15	Аналитический метод	0.1	Закрепление отсутствует
7662	378333.06	4316694.31	Аналитический метод	0.1	Закрепление отсутствует
7663	378330.09	4316695.67	Аналитический метод	0.1	Закрепление отсутствует
7664	378326.22	4316695.97	Аналитический метод	0.1	Закрепление отсутствует
7665	378322.68	4316694.95	Аналитический метод	0.1	Закрепление отсутствует
7666	378319.86	4316693.63	Аналитический метод	0.1	Закрепление отсутствует
7667	378317.35	4316691.78	Аналитический метод	0.1	Закрепление отсутствует
7668	378315.26	4316689.48	Аналитический метод	0.1	Закрепление отсутствует
7669	378311.73	4316684.72	Аналитический метод	0.1	Закрепление отсутствует
7670	378306.03	4316678.13	Аналитический метод	0.1	Закрепление отсутствует
7671	378299.42	4316672.45	Аналитический метод	0.1	Закрепление отсутствует
7672	378294.20	4316668.60	Аналитический метод	0.1	Закрепление отсутствует
7673	378291.88	4316667.18	Аналитический метод	0.1	Закрепление отсутствует
7674	378289.34	4316666.19	Аналитический метод	0.1	Закрепление отсутствует
7675	378286.68	4316665.65	Аналитический метод	0.1	Закрепление отсутствует
7676	378283.96	4316665.59	Аналитический метод	0.1	Закрепление отсутствует
7677	378277.12	4316666.01	Аналитический метод	0.1	Закрепление отсутствует
7678	378266.92	4316666.10	Аналитический метод	0.1	Закрепление отсутствует
7679	378256.76	4316665.08	Аналитический метод	0.1	Закрепление отсутствует



2. Сведения о характерных точках границ объекта

Обозначение характерных точек границ	Координаты, м		Метод определения координат характерной точки	Средняя квадратическая погрешность положения характерной точки (Mt), м	Описание обозначения точки на местности (при наличии)
	X	Y			
1	2	3	4	5	6
7680	378243.81	4316663.06	Аналитический метод	0.1	Закрепление отсутствует
7681	378216.77	4316660.05	Аналитический метод	0.1	Закрепление отсутствует
7682	378197.94	4316656.92	Аналитический метод	0.1	Закрепление отсутствует
7683	378191.90	4316655.78	Аналитический метод	0.1	Закрепление отсутствует
7684	378191.51	4316655.71	Аналитический метод	0.1	Закрепление отсутствует
7685	378186.38	4316654.37	Аналитический метод	0.1	Закрепление отсутствует
7686	378181.48	4316652.33	Аналитический метод	0.1	Закрепление отсутствует
7687	378178.61	4316650.89	Аналитический метод	0.1	Закрепление отсутствует
7688	378174.33	4316648.14	Аналитический метод	0.1	Закрепление отсутствует
7689	378169.96	4316643.67	Аналитический метод	0.1	Закрепление отсутствует
7690	378168.60	4316641.64	Аналитический метод	0.1	Закрепление отсутствует
7691	378167.65	4316639.39	Аналитический метод	0.1	Закрепление отсутствует
7692	378167.15	4316637.00	Аналитический метод	0.1	Закрепление отсутствует
7693	378167.11	4316634.56	Аналитический метод	0.1	Закрепление отсутствует
7694	378167.69	4316627.49	Аналитический метод	0.1	Закрепление отсутствует
7695	378168.71	4316620.71	Аналитический метод	0.1	Закрепление отсутствует
7696	378170.64	4316614.14	Аналитический метод	0.1	Закрепление отсутствует
7697	378171.55	4316611.69	Аналитический метод	0.1	Закрепление отсутствует
7698	378174.03	4316606.51	Аналитический метод	0.1	Закрепление отсутствует
7699	378178.29	4316600.92	Аналитический метод	0.1	Закрепление отсутствует
7700	378179.01	4316599.96	Аналитический метод	0.1	Закрепление отсутствует
7701	378179.98	4316598.68	Аналитический метод	0.1	Закрепление отсутствует
7702	378181.30	4316596.20	Аналитический метод	0.1	Закрепление отсутствует
7703	378182.21	4316593.55	Аналитический метод	0.1	Закрепление отсутствует
7704	378182.69	4316590.79	Аналитический метод	0.1	Закрепление отсутствует



2. Сведения о характерных точках границ объекта

Обозначение характерных точек границ	Координаты, м		Метод определения координат характерной точки	Средняя квадратическая погрешность положения характерной точки (Mt), м	Описание обозначения точки на местности (при наличии)
	X	Y			
1	2	3	4	5	6
7705	378182.93	4316588.30	Аналитический метод	0.1	Закрепление отсутствует
7706	378182.91	4316582.32	Аналитический метод	0.1	Закрепление отсутствует
7707	378181.74	4316576.46	Аналитический метод	0.1	Закрепление отсутствует
7708	378180.91	4316573.71	Аналитический метод	0.1	Закрепление отсутствует
7709	378179.81	4316570.96	Аналитический метод	0.1	Закрепление отсутствует
7710	378178.27	4316568.43	Аналитический метод	0.1	Закрепление отсутствует
7711	378176.32	4316566.19	Аналитический метод	0.1	Закрепление отсутствует
7712	378172.33	4316562.33	Аналитический метод	0.1	Закрепление отсутствует
7713	378166.57	4316557.18	Аналитический метод	0.1	Закрепление отсутствует
7714	378162.26	4316552.65	Аналитический метод	0.1	Закрепление отсутствует
7715	378158.73	4316547.48	Аналитический метод	0.1	Закрепление отсутствует
7716	378155.78	4316542.30	Аналитический метод	0.1	Закрепление отсутствует
7717	378155.09	4316539.61	Аналитический метод	0.1	Закрепление отсутствует
7718	378155.86	4316536.95	Аналитический метод	0.1	Закрепление отсутствует
7719	378157.63	4316534.85	Аналитический метод	0.1	Закрепление отсутствует
7720	378159.94	4316534.97	Аналитический метод	0.1	Закрепление отсутствует
7721	378162.81	4316536.69	Аналитический метод	0.1	Закрепление отсутствует
7722	378164.52	4316537.93	Аналитический метод	0.1	Закрепление отсутствует
7723	378166.00	4316539.44	Аналитический метод	0.1	Закрепление отсутствует
7724	378168.23	4316542.80	Аналитический метод	0.1	Закрепление отсутствует
7725	378170.09	4316544.28	Аналитический метод	0.1	Закрепление отсутствует
7726	378172.37	4316544.96	Аналитический метод	0.1	Закрепление отсутствует
7727	378175.13	4316545.22	Аналитический метод	0.1	Закрепление отсутствует
7728	378177.25	4316545.03	Аналитический метод	0.1	Закрепление отсутствует
7729	378179.15	4316544.10	Аналитический метод	0.1	Закрепление отсутствует



2. Сведения о характерных точках границ объекта

Обозначение характерных точек границ	Координаты, м		Метод определения координат характерной точки	Средняя квадратическая погрешность положения характерной точки (Mt), м	Описание обозначения точки на местности (при наличии)
	X	Y			
1	2	3	4	5	6
7730	378180.61	4316542.56	Аналитический метод	0.1	Закрепление отсутствует
7731	378182.40	4316539.78	Аналитический метод	0.1	Закрепление отсутствует
7732	378184.51	4316536.86	Аналитический метод	0.1	Закрепление отсутствует
7733	378186.94	4316534.19	Аналитический метод	0.1	Закрепление отсутствует
7734	378188.62	4316532.31	Аналитический метод	0.1	Закрепление отсутствует
7735	378190.02	4316529.17	Аналитический метод	0.1	Закрепление отсутствует
7736	378190.33	4316526.07	Аналитический метод	0.1	Закрепление отсутствует
7737	378189.88	4316523.10	Аналитический метод	0.1	Закрепление отсутствует
7738	378188.31	4316520.53	Аналитический метод	0.1	Закрепление отсутствует
7739	378186.65	4316518.95	Аналитический метод	0.1	Закрепление отсутствует
7740	378184.00	4316517.70	Аналитический метод	0.1	Закрепление отсутствует
7741	378181.85	4316517.43	Аналитический метод	0.1	Закрепление отсутствует
7742	378179.84	4316517.15	Аналитический метод	0.1	Закрепление отсутствует
7743	378177.90	4316516.57	Аналитический метод	0.1	Закрепление отсутствует
7744	378175.08	4316515.12	Аналитический метод	0.1	Закрепление отсутствует
7745	378173.03	4316514.17	Аналитический метод	0.1	Закрепление отсутствует
7746	378170.85	4316513.60	Аналитический метод	0.1	Закрепление отсутствует
7747	378168.60	4316513.44	Аналитический метод	0.1	Закрепление отсутствует
7748	378166.35	4316513.47	Аналитический метод	0.1	Закрепление отсутствует
7749	378164.25	4316513.71	Аналитический метод	0.1	Закрепление отсутствует
7750	378162.23	4316514.34	Аналитический метод	0.1	Закрепление отсутствует
7751	378158.82	4316516.54	Аналитический метод	0.1	Закрепление отсутствует
7752	378157.54	4316518.50	Аналитический метод	0.1	Закрепление отсутствует
7753	378157.12	4316521.52	Аналитический метод	0.1	Закрепление отсутствует
7754	378157.00	4316523.62	Аналитический метод	0.1	Закрепление отсутствует



2. Сведения о характерных точках границ объекта

Обозначение характерных точек границ	Координаты, м		Метод определения координат характерной точки	Средняя квадратическая погрешность положения характерной точки (Mt), м	Описание обозначения точки на местности (при наличии)
	X	Y			
1	2	3	4	5	6
7755	378156.56	4316525.68	Аналитический метод	0.1	Закрепление отсутствует
7756	378155.19	4316529.03	Аналитический метод	0.1	Закрепление отсутствует
7757	378153.63	4316531.78	Аналитический метод	0.1	Закрепление отсутствует
7758	378150.61	4316535.28	Аналитический метод	0.1	Закрепление отсутствует
7759	378148.77	4316536.84	Аналитический метод	0.1	Закрепление отсутствует
7760	378146.66	4316538.03	Аналитический метод	0.1	Закрепление отсутствует
7761	378144.64	4316538.78	Аналитический метод	0.1	Закрепление отсутствует
7762	378141.46	4316539.15	Аналитический метод	0.1	Закрепление отсутствует
7763	378138.23	4316539.04	Аналитический метод	0.1	Закрепление отсутствует
7764	378135.19	4316538.72	Аналитический метод	0.1	Закрепление отсутствует
7765	378133.64	4316538.56	Аналитический метод	0.1	Закрепление отсутствует
7766	378129.16	4316537.44	Аналитический метод	0.1	Закрепление отсутствует
7767	378122.68	4316535.34	Аналитический метод	0.1	Закрепление отсутствует
7768	378106.39	4316526.08	Аналитический метод	0.1	Закрепление отсутствует
7769	378088.67	4316510.49	Аналитический метод	0.1	Закрепление отсутствует
7770	378075.11	4316494.33	Аналитический метод	0.1	Закрепление отсутствует
7771	378071.61	4316489.33	Аналитический метод	0.1	Закрепление отсутствует
7772	378069.02	4316483.80	Аналитический метод	0.1	Закрепление отсутствует
7773	378067.74	4316480.29	Аналитический метод	0.1	Закрепление отсутствует
7774	378067.12	4316477.90	Аналитический метод	0.1	Закрепление отсутствует
7775	378066.98	4316475.44	Аналитический метод	0.1	Закрепление отсутствует
7776	378067.33	4316473.00	Аналитический метод	0.1	Закрепление отсутствует
7777	378068.13	4316470.25	Аналитический метод	0.1	Закрепление отсутствует
7778	378068.17	4316470.13	Аналитический метод	0.1	Закрепление отсутствует
7779	378069.93	4316467.76	Аналитический метод	0.1	Закрепление отсутствует



2. Сведения о характерных точках границ объекта

Обозначение характерных точек границ	Координаты, м		Метод определения координат характерной точки	Средняя квадратическая погрешность положения характерной точки (Mt), м	Описание обозначения точки на местности (при наличии)
	X	Y			
1	2	3	4	5	6
7780	378071.73	4316466.53	Аналитический метод	0.1	Закрепление отсутствует
7781	378073.58	4316465.68	Аналитический метод	0.1	Закрепление отсутствует
7782	378075.55	4316465.23	Аналитический метод	0.1	Закрепление отсутствует
7783	378077.58	4316465.18	Аналитический метод	0.1	Закрепление отсутствует
7784	378085.84	4316465.81	Аналитический метод	0.1	Закрепление отсутствует
7785	378096.60	4316465.64	Аналитический метод	0.1	Закрепление отсутствует
7786	378101.44	4316465.13	Аналитический метод	0.1	Закрепление отсутствует
7787	378106.13	4316463.78	Аналитический метод	0.1	Закрепление отсутствует
7788	378110.50	4316461.62	Аналитический метод	0.1	Закрепление отсутствует
7789	378114.97	4316458.90	Аналитический метод	0.1	Закрепление отсутствует
7790	378119.12	4316456.06	Аналитический метод	0.1	Закрепление отсутствует
7791	378122.93	4316452.76	Аналитический метод	0.1	Закрепление отсутствует
7792	378125.28	4316450.49	Аналитический метод	0.1	Закрепление отсутствует
7793	378126.95	4316448.26	Аналитический метод	0.1	Закрепление отсутствует
7794	378127.80	4316445.61	Аналитический метод	0.1	Закрепление отсутствует
7795	378128.00	4316443.10	Аналитический метод	0.1	Закрепление отсутствует
7796	378127.21	4316439.43	Аналитический метод	0.1	Закрепление отсутствует
7797	378123.37	4316430.28	Аналитический метод	0.1	Закрепление отсутствует
7798	378121.10	4316423.32	Аналитический метод	0.1	Закрепление отсутствует
7799	378120.20	4316419.18	Аналитический метод	0.1	Закрепление отсутствует
7800	378120.28	4316413.66	Аналитический метод	0.1	Закрепление отсутствует
7801	378121.00	4316409.78	Аналитический метод	0.1	Закрепление отсутствует
7802	378122.77	4316405.28	Аналитический метод	0.1	Закрепление отсутствует
7803	378123.85	4316401.60	Аналитический метод	0.1	Закрепление отсутствует
7804	378123.72	4316397.77	Аналитический метод	0.1	Закрепление отсутствует



2. Сведения о характерных точках границ объекта

Обозначение характерных точек границ	Координаты, м		Метод определения координат характерной точки	Средняя квадратическая погрешность положения характерной точки (Mt), м	Описание обозначения точки на местности (при наличии)
	X	Y			
1	2	3	4	5	6
7805	378123.08	4316394.57	Аналитический метод	0.1	Закрепление отсутствует
7806	378121.98	4316390.89	Аналитический метод	0.1	Закрепление отсутствует
7807	378120.22	4316387.47	Аналитический метод	0.1	Закрепление отсутствует
7808	378117.86	4316384.43	Аналитический метод	0.1	Закрепление отсутствует
7809	378115.05	4316381.44	Аналитический метод	0.1	Закрепление отсутствует
7810	378113.16	4316379.75	Аналитический метод	0.1	Закрепление отсутствует
7811	378110.98	4316378.45	Аналитический метод	0.1	Закрепление отсутствует
7812	378108.60	4316377.57	Аналитический метод	0.1	Закрепление отсутствует
7813	378106.10	4316377.14	Аналитический метод	0.1	Закрепление отсутствует
7814	378097.10	4316376.45	Аналитический метод	0.1	Закрепление отсутствует
7815	378088.88	4316376.25	Аналитический метод	0.1	Закрепление отсутствует
7816	378085.94	4316376.38	Аналитический метод	0.1	Закрепление отсутствует
7817	378083.05	4316376.92	Аналитический метод	0.1	Закрепление отсутствует
7818	378079.34	4316378.25	Аналитический метод	0.1	Закрепление отсутствует
7819	378075.13	4316379.75	Аналитический метод	0.1	Закрепление отсутствует
7820	378070.78	4316380.79	Аналитический метод	0.1	Закрепление отсутствует
7821	378054.62	4316383.75	Аналитический метод	0.1	Закрепление отсутствует
7822	378031.84	4316384.37	Аналитический метод	0.1	Закрепление отсутствует
7823	378029.52	4316383.99	Аналитический метод	0.1	Закрепление отсутствует
7824	378027.40	4316382.77	Аналитический метод	0.1	Закрепление отсутствует
7825	378025.91	4316380.65	Аналитический метод	0.1	Закрепление отсутствует
7826	378023.50	4316374.20	Аналитический метод	0.1	Закрепление отсутствует
7827	378022.03	4316367.42	Аналитический метод	0.1	Закрепление отсутствует
7828	378021.08	4316365.28	Аналитический метод	0.1	Закрепление отсутствует
7829	378019.34	4316363.69	Аналитический метод	0.1	Закрепление отсутствует



2. Сведения о характерных точках границ объекта

Обозначение характерных точек границ	Координаты, м		Метод определения координат характерной точки	Средняя квадратическая погрешность положения характерной точки (Mt), м	Описание обозначения точки на местности (при наличии)
	X	Y			
1	2	3	4	5	6
7830	378017.38	4316362.71	Аналитический метод	0.1	Закрепление отсутствует
7831	378014.18	4316362.10	Аналитический метод	0.1	Закрепление отсутствует
7832	378012.03	4316362.07	Аналитический метод	0.1	Закрепление отсутствует
7833	378008.30	4316362.39	Аналитический метод	0.1	Закрепление отсутствует
7834	378004.71	4316363.48	Аналитический метод	0.1	Закрепление отсутствует
7835	378001.79	4316364.71	Аналитический метод	0.1	Закрепление отсутствует
7836	378001.02	4316365.03	Аналитический метод	0.1	Закрепление отсутствует
7837	377999.23	4316366.19	Аналитический метод	0.1	Закрепление отсутствует
7838	377997.97	4316367.92	Аналитический метод	0.1	Закрепление отсутствует
7839	377997.40	4316369.98	Аналитический метод	0.1	Закрепление отсутствует
7840	377997.20	4316372.37	Аналитический метод	0.1	Закрепление отсутствует
7841	377996.34	4316375.51	Аналитический метод	0.1	Закрепление отсутствует
7842	377994.44	4316378.16	Аналитический метод	0.1	Закрепление отсутствует
7843	377991.77	4316380.12	Аналитический метод	0.1	Закрепление отсутствует
7844	377989.67	4316381.23	Аналитический метод	0.1	Закрепление отсутствует
7845	377987.38	4316381.91	Аналитический метод	0.1	Закрепление отсутствует
7846	377983.93	4316382.09	Аналитический метод	0.1	Закрепление отсутствует
7847	377980.52	4316381.85	Аналитический метод	0.1	Закрепление отсутствует
7848	377977.15	4316381.26	Аналитический метод	0.1	Закрепление отсутствует
7849	377975.19	4316380.68	Аналитический метод	0.1	Закрепление отсутствует
7850	377973.08	4316379.26	Аналитический метод	0.1	Закрепление отсутствует
7851	377971.60	4316377.19	Аналитический метод	0.1	Закрепление отсутствует
7852	377969.50	4316372.69	Аналитический метод	0.1	Закрепление отсутствует
7853	377965.66	4316365.80	Аналитический метод	0.1	Закрепление отсутствует
7854	377964.04	4316363.43	Аналитический метод	0.1	Закрепление отсутствует



2. Сведения о характерных точках границ объекта

Обозначение характерных точек границ	Координаты, м		Метод определения координат характерной точки	Средняя квадратическая погрешность положения характерной точки (Mt), м	Описание обозначения точки на местности (при наличии)
	X	Y			
1	2	3	4	5	6
7855	377962.01	4316361.38	Аналитический метод	0.1	Закрепление отсутствует
7856	377958.80	4316359.24	Аналитический метод	0.1	Закрепление отсутствует
7857	377955.25	4316356.70	Аналитический метод	0.1	Закрепление отсутствует
7858	377952.29	4316353.50	Аналитический метод	0.1	Закрепление отсутствует
7859	377948.47	4316348.42	Аналитический метод	0.1	Закрепление отсутствует
7860	377945.46	4316342.50	Аналитический метод	0.1	Закрепление отсутствует
7861	377943.51	4316337.51	Аналитический метод	0.1	Закрепление отсутствует
7862	377942.56	4316332.24	Аналитический метод	0.1	Закрепление отсутствует
7863	377941.91	4316324.21	Аналитический метод	0.1	Закрепление отсутствует
7864	377941.21	4316319.72	Аналитический метод	0.1	Закрепление отсутствует
7865	377939.87	4316315.39	Аналитический метод	0.1	Закрепление отсутствует
7866	377937.92	4316311.29	Аналитический метод	0.1	Закрепление отсутствует
7867	377933.73	4316303.93	Аналитический метод	0.1	Закрепление отсутствует
7868	377929.85	4316298.03	Аналитический метод	0.1	Закрепление отсутствует
7869	377928.01	4316294.72	Аналитический метод	0.1	Закрепление отсутствует
7870	377926.69	4316291.17	Аналитический метод	0.1	Закрепление отсутствует
7871	377925.92	4316287.47	Аналитический метод	0.1	Закрепление отсутствует
7872	377924.86	4316279.46	Аналитический метод	0.1	Закрепление отсутствует
7873	377923.58	4316272.62	Аналитический метод	0.1	Закрепление отсутствует
7874	377922.84	4316270.12	Аналитический метод	0.1	Закрепление отсутствует
7875	377921.61	4316267.83	Аналитический метод	0.1	Закрепление отсутствует
7876	377919.25	4316265.18	Аналитический метод	0.1	Закрепление отсутствует
7877	377917.24	4316263.52	Аналитический метод	0.1	Закрепление отсутствует
7878	377914.99	4316262.21	Аналитический метод	0.1	Закрепление отсутствует
7879	377911.71	4316261.02	Аналитический метод	0.1	Закрепление отсутствует



2. Сведения о характерных точках границ объекта

Обозначение характерных точек границ	Координаты, м		Метод определения координат характерной точки	Средняя квадратическая погрешность положения характерной точки (Mt), м	Описание обозначения точки на местности (при наличии)
	X	Y			
1	2	3	4	5	6
7880	377909.18	4316260.54	Аналитический метод	0.1	Закрепление отсутствует
7881	377906.60	4316260.57	Аналитический метод	0.1	Закрепление отсутствует
7882	377904.08	4316261.11	Аналитический метод	0.1	Закрепление отсутствует
7883	377901.46	4316262.05	Аналитический метод	0.1	Закрепление отсутствует
7884	377899.44	4316264.12	Аналитический метод	0.1	Закрепление отсутствует
7885	377898.82	4316266.76	Аналитический метод	0.1	Закрепление отсутствует
7886	377898.29	4316270.04	Аналитический метод	0.1	Закрепление отсутствует
7887	377897.31	4316273.22	Аналитический метод	0.1	Закрепление отсутствует
7888	377895.82	4316276.51	Аналитический метод	0.1	Закрепление отсутствует
7889	377893.11	4316279.24	Аналитический метод	0.1	Закрепление отсутствует
7890	377889.86	4316280.74	Аналитический метод	0.1	Закрепление отсутствует
7891	377885.40	4316282.09	Аналитический метод	0.1	Закрепление отсутствует
7892	377880.78	4316282.66	Аналитический метод	0.1	Закрепление отсутствует
7893	377878.33	4316282.75	Аналитический метод	0.1	Закрепление отсутствует
7894	377874.90	4316282.58	Аналитический метод	0.1	Закрепление отсутствует
7895	377871.55	4316281.83	Аналитический метод	0.1	Закрепление отсутствует
7896	377867.33	4316279.98	Аналитический метод	0.1	Закрепление отсутствует
7897	377864.47	4316278.12	Аналитический метод	0.1	Закрепление отсутствует
7898	377862.03	4316275.74	Аналитический метод	0.1	Закрепление отсутствует
7899	377860.11	4316272.93	Аналитический метод	0.1	Закрепление отсутствует
7900	377857.85	4316268.82	Аналитический метод	0.1	Закрепление отсутствует
7901	377856.80	4316266.49	Аналитический метод	0.1	Закрепление отсутствует
7902	377856.14	4316264.02	Аналитический метод	0.1	Закрепление отсутствует
7903	377855.88	4316261.48	Аналитический метод	0.1	Закрепление отсутствует
7904	377856.20	4316257.76	Аналитический метод	0.1	Закрепление отсутствует



2. Сведения о характерных точках границ объекта

Обозначение характерных точек границ	Координаты, м		Метод определения координат характерной точки	Средняя квадратическая погрешность положения характерной точки (Mt), м	Описание обозначения точки на местности (при наличии)
	X	Y			
1	2	3	4	5	6
7905	377857.24	4316252.58	Аналитический метод	0.1	Закрепление отсутствует
7906	377858.84	4316247.55	Аналитический метод	0.1	Закрепление отсутствует
7907	377863.24	4316235.96	Аналитический метод	0.1	Закрепление отсутствует
7908	377869.15	4316222.83	Аналитический метод	0.1	Закрепление отсутствует
7909	377872.22	4316217.74	Аналитический метод	0.1	Закрепление отсутствует
7910	377876.58	4316210.49	Аналитический метод	0.1	Закрепление отсутствует
7911	377885.69	4316197.25	Аналитический метод	0.1	Закрепление отсутствует
7912	377888.19	4316192.85	Аналитический метод	0.1	Закрепление отсутствует
7913	377889.92	4316188.09	Аналитический метод	0.1	Закрепление отсутствует
7914	377890.80	4316183.10	Аналитический метод	0.1	Закрепление отсутствует
7915	377893.02	4316158.78	Аналитический метод	0.1	Закрепление отсутствует
7916	377898.26	4316140.04	Аналитический метод	0.1	Закрепление отсутствует
7917	377899.57	4316136.62	Аналитический метод	0.1	Закрепление отсутствует
7918	377901.51	4316133.51	Аналитический метод	0.1	Закрепление отсутствует
7919	377905.06	4316129.89	Аналитический метод	0.1	Закрепление отсутствует
7920	377906.86	4316127.98	Аналитический метод	0.1	Закрепление отсутствует
7921	377908.28	4316125.78	Аналитический метод	0.1	Закрепление отсутствует
7922	377909.29	4316123.35	Аналитический метод	0.1	Закрепление отсутствует
7923	377909.85	4316120.79	Аналитический метод	0.1	Закрепление отсутствует
7924	377911.51	4316107.41	Аналитический метод	0.1	Закрепление отсутствует
7925	377912.12	4316099.50	Аналитический метод	0.1	Закрепление отсутствует
7926	377912.04	4316095.35	Аналитический метод	0.1	Закрепление отсутствует
7927	377911.17	4316091.29	Аналитический метод	0.1	Закрепление отсутствует
7928	377909.54	4316087.48	Аналитический метод	0.1	Закрепление отсутствует
7929	377906.43	4316081.04	Аналитический метод	0.1	Закрепление отсутствует



2. Сведения о характерных точках границ объекта

Обозначение характерных точек границ	Координаты, м		Метод определения координат характерной точки	Средняя квадратическая погрешность положения характерной точки (Mt), м	Описание обозначения точки на местности (при наличии)
	X	Y			
1	2	3	4	5	6
7930	377906.83	4316078.28	Аналитический метод	0.1	Закрепление отсутствует
7931	377908.79	4316075.57	Аналитический метод	0.1	Закрепление отсутствует
7932	377911.21	4316075.27	Аналитический метод	0.1	Закрепление отсутствует
7933	377913.32	4316075.80	Аналитический метод	0.1	Закрепление отсутствует
7934	377917.50	4316077.65	Аналитический метод	0.1	Закрепление отсутствует
7935	377922.04	4316079.97	Аналитический метод	0.1	Закрепление отсутствует
7936	377926.28	4316082.78	Аналитический метод	0.1	Закрепление отсутствует
7937	377938.52	4316091.90	Аналитический метод	0.1	Закрепление отсутствует
7938	377946.19	4316098.03	Аналитический метод	0.1	Закрепление отсутствует
7939	377952.83	4316102.31	Аналитический метод	0.1	Закрепление отсутствует
7940	377960.21	4316105.14	Аналитический метод	0.1	Закрепление отсутствует
7941	377965.11	4316106.47	Аналитический метод	0.1	Закрепление отсутствует
7942	377969.61	4316107.34	Аналитический метод	0.1	Закрепление отсутствует
7943	377974.19	4316107.56	Аналитический метод	0.1	Закрепление отсутствует
7944	377978.75	4316107.11	Аналитический метод	0.1	Закрепление отсутствует
7945	377981.76	4316106.60	Аналитический метод	0.1	Закрепление отсутствует
7946	377985.25	4316105.73	Аналитический метод	0.1	Закрепление отсутствует
7947	377988.56	4316104.35	Аналитический метод	0.1	Закрепление отсутствует
7948	377993.17	4316101.42	Аналитический метод	0.1	Закрепление отсутствует
7949	377994.93	4316099.92	Аналитический метод	0.1	Закрепление отсутствует
7950	377996.41	4316098.15	Аналитический метод	0.1	Закрепление отсутствует
7951	377997.56	4316096.14	Аналитический метод	0.1	Закрепление отсутствует
7952	377998.62	4316092.93	Аналитический метод	0.1	Закрепление отсутствует
7953	377999.41	4316088.23	Аналитический метод	0.1	Закрепление отсутствует
7954	377999.35	4316083.46	Аналитический метод	0.1	Закрепление отсутствует



2. Сведения о характерных точках границ объекта

Обозначение характерных точек границ	Координаты, м		Метод определения координат характерной точки	Средняя квадратическая погрешность положения характерной точки (Mt), м	Описание обозначения точки на местности (при наличии)
	X	Y			
1	2	3	4	5	6
7955	377999.13	4316081.37	Аналитический метод	0.1	Закрепление отсутствует
7956	377998.49	4316078.17	Аналитический метод	0.1	Закрепление отсутствует
7957	377997.29	4316075.14	Аналитический метод	0.1	Закрепление отсутствует
7958	377995.56	4316072.38	Аналитический метод	0.1	Закрепление отсутствует
7959	377991.84	4316067.49	Аналитический метод	0.1	Закрепление отсутствует
7960	377986.59	4316057.67	Аналитический метод	0.1	Закрепление отсутствует
7961	377981.61	4316050.20	Аналитический метод	0.1	Закрепление отсутствует
7962	377975.29	4316043.82	Аналитический метод	0.1	Закрепление отсутствует
7963	377972.81	4316041.76	Аналитический метод	0.1	Закрепление отсутствует
7964	377964.65	4316036.25	Аналитический метод	0.1	Закрепление отсутствует
7965	377955.57	4316032.46	Аналитический метод	0.1	Закрепление отсутствует
7966	377942.79	4316028.58	Аналитический метод	0.1	Закрепление отсутствует
7967	377924.73	4316024.11	Аналитический метод	0.1	Закрепление отсутствует
7968	377917.29	4316023.21	Аналитический метод	0.1	Закрепление отсутствует
7969	377913.37	4316022.41	Аналитический метод	0.1	Закрепление отсутствует
7970	377912.85	4316022.22	Аналитический метод	0.1	Закрепление отсутствует
7971	377909.63	4316021.00	Аналитический метод	0.1	Закрепление отсутствует
7972	377906.16	4316018.99	Аналитический метод	0.1	Закрепление отсутствует
7973	377901.42	4316015.54	Аналитический метод	0.1	Закрепление отсутствует
7974	377899.83	4316013.06	Аналитический метод	0.1	Закрепление отсутствует
7975	377899.32	4316010.95	Аналитический метод	0.1	Закрепление отсутствует
7976	377899.15	4316008.91	Аналитический метод	0.1	Закрепление отсутствует
7977	377899.31	4316006.87	Аналитический метод	0.1	Закрепление отсутствует
7978	377899.80	4316004.89	Аналитический метод	0.1	Закрепление отсутствует
7979	377901.85	4315998.78	Аналитический метод	0.1	Закрепление отсутствует



2. Сведения о характерных точках границ объекта

Обозначение характерных точек границ	Координаты, м		Метод определения координат характерной точки	Средняя квадратическая погрешность положения характерной точки (Mt), м	Описание обозначения точки на местности (при наличии)
	X	Y			
1	2	3	4	5	6
7980	377904.77	4315991.56	Аналитический метод	0.1	Закрепление отсутствует
7981	377908.51	4315984.72	Аналитический метод	0.1	Закрепление отсутствует
7982	377920.09	4315966.23	Аналитический метод	0.1	Закрепление отсутствует
7983	377925.94	4315959.27	Аналитический метод	0.1	Закрепление отсутствует
7984	377929.28	4315955.29	Аналитический метод	0.1	Закрепление отсутствует
7985	377930.92	4315952.97	Аналитический метод	0.1	Закрепление отсутствует
7986	377932.15	4315950.40	Аналитический метод	0.1	Закрепление отсутствует
7987	377932.94	4315947.67	Аналитический метод	0.1	Закрепление отсутствует
7988	377933.25	4315944.85	Аналитический метод	0.1	Закрепление отсутствует
7989	377933.44	4315938.44	Аналитический метод	0.1	Закрепление отсутствует
7990	377933.14	4315933.27	Аналитический метод	0.1	Закрепление отсутствует
7991	377931.45	4315926.67	Аналитический метод	0.1	Закрепление отсутствует
7992	377930.53	4315924.63	Аналитический метод	0.1	Закрепление отсутствует
7993	377929.22	4315922.82	Аналитический метод	0.1	Закрепление отсутствует
7994	377927.56	4315921.32	Аналитический метод	0.1	Закрепление отсутствует
7995	377925.63	4315920.19	Аналитический метод	0.1	Закрепление отсутствует
7996	377921.90	4315918.49	Аналитический метод	0.1	Закрепление отсутствует
7997	377917.45	4315916.91	Аналитический метод	0.1	Закрепление отсутствует
7998	377912.80	4315916.08	Аналитический метод	0.1	Закрепление отсутствует
7999	377908.08	4315916.03	Аналитический метод	0.1	Закрепление отсутствует
8000	377898.44	4315916.73	Аналитический метод	0.1	Закрепление отсутствует
8001	377896.54	4315916.87	Аналитический метод	0.1	Закрепление отсутствует
8002	377880.14	4315920.04	Аналитический метод	0.1	Закрепление отсутствует
8003	377877.28	4315920.82	Аналитический метод	0.1	Закрепление отсутствует
8004	377874.56	4315922.01	Аналитический метод	0.1	Закрепление отсутствует



2. Сведения о характерных точках границ объекта

Обозначение характерных точек границ	Координаты, м		Метод определения координат характерной точки	Средняя квадратическая погрешность положения характерной точки (Mt), м	Описание обозначения точки на местности (при наличии)
	X	Y			
1	2	3	4	5	6
8005	377872.05	4315923.58	Аналитический метод	0.1	Закрепление отсутствует
8006	377867.59	4315926.86	Аналитический метод	0.1	Закрепление отсутствует
8007	377863.00	4315931.15	Аналитический метод	0.1	Закрепление отсутствует
8008	377860.38	4315933.23	Аналитический метод	0.1	Закрепление отсутствует
8009	377857.43	4315934.83	Аналитический метод	0.1	Закрепление отсутствует
8010	377854.27	4315935.92	Аналитический метод	0.1	Закрепление отсутствует
8011	377845.81	4315938.06	Аналитический метод	0.1	Закрепление отсутствует
8012	377839.14	4315939.62	Аналитический метод	0.1	Закрепление отсутствует
8013	377833.65	4315940.43	Аналитический метод	0.1	Закрепление отсутствует
8014	377828.11	4315940.32	Аналитический метод	0.1	Закрепление отсутствует
8015	377821.71	4315939.67	Аналитический метод	0.1	Закрепление отсутствует
8016	377818.97	4315939.14	Аналитический метод	0.1	Закрепление отсутствует
8017	377816.35	4315938.16	Аналитический метод	0.1	Закрепление отсутствует
8018	377813.94	4315936.76	Аналитический метод	0.1	Закрепление отсутствует
8019	377811.80	4315934.96	Аналитический метод	0.1	Закрепление отсутствует
8020	377808.08	4315931.03	Аналитический метод	0.1	Закрепление отсутствует
8021	377806.45	4315927.63	Аналитический метод	0.1	Закрепление отсутствует
8022	377806.00	4315924.90	Аналитический метод	0.1	Закрепление отсутствует
8023	377805.97	4315922.34	Аналитический метод	0.1	Закрепление отсутствует
8024	377806.42	4315919.83	Аналитический метод	0.1	Закрепление отсутствует
8025	377807.35	4315917.45	Аналитический метод	0.1	Закрепление отсутствует
8026	377811.47	4315909.24	Аналитический метод	0.1	Закрепление отсутствует
8027	377814.88	4315904.09	Аналитический метод	0.1	Закрепление отсутствует
8028	377816.43	4315901.20	Аналитический метод	0.1	Закрепление отсутствует
8029	377817.41	4315898.08	Аналитический метод	0.1	Закрепление отсутствует



2. Сведения о характерных точках границ объекта

Обозначение характерных точек границ	Координаты, м		Метод определения координат характерной точки	Средняя квадратическая погрешность положения характерной точки (Mt), м	Описание обозначения точки на местности (при наличии)
	X	Y			
1	2	3	4	5	6
8030	377817.80	4315894.82	Аналитический метод	0.1	Закрепление отсутствует
8031	377818.06	4315884.18	Аналитический метод	0.1	Закрепление отсутствует
8032	377818.69	4315881.42	Аналитический метод	0.1	Закрепление отсутствует
8033	377820.35	4315879.13	Аналитический метод	0.1	Закрепление отсутствует
8034	377822.62	4315877.59	Аналитический метод	0.1	Закрепление отсутствует
8035	377824.85	4315875.95	Аналитический метод	0.1	Закрепление отсутствует
8036	377826.73	4315873.92	Аналитический метод	0.1	Закрепление отсутствует
8037	377828.19	4315871.58	Аналитический метод	0.1	Закрепление отсутствует
8038	377829.52	4315868.94	Аналитический метод	0.1	Закрепление отсутствует
8039	377829.75	4315868.37	Аналитический метод	0.1	Закрепление отсутствует
8040	377830.97	4315865.36	Аналитический метод	0.1	Закрепление отсутствует
8041	377831.83	4315861.60	Аналитический метод	0.1	Закрепление отсутствует
8042	377832.08	4315857.74	Аналитический метод	0.1	Закрепление отсутствует
8043	377832.02	4315853.71	Аналитический метод	0.1	Закрепление отсутствует
8044	377831.57	4315848.10	Аналитический метод	0.1	Закрепление отсутствует
8045	377830.41	4315842.59	Аналитический метод	0.1	Закрепление отсутствует
8046	377829.71	4315840.06	Аналитический метод	0.1	Закрепление отсутствует
8047	377828.72	4315837.46	Аналитический метод	0.1	Закрепление отсутствует
8048	377827.27	4315835.08	Аналитический метод	0.1	Закрепление отсутствует
8049	377824.71	4315832.35	Аналитический метод	0.1	Закрепление отсутствует
8050	377823.10	4315831.13	Аналитический метод	0.1	Закрепление отсутствует
8051	377821.27	4315830.26	Аналитический метод	0.1	Закрепление отсутствует
8052	377819.31	4315829.77	Аналитический метод	0.1	Закрепление отсутствует
8053	377817.28	4315829.69	Аналитический метод	0.1	Закрепление отсутствует
8054	377813.82	4315829.91	Аналитический метод	0.1	Закрепление отсутствует



2. Сведения о характерных точках границ объекта

Обозначение характерных точек границ	Координаты, м		Метод определения координат характерной точки	Средняя квадратическая погрешность положения характерной точки (Mt), м	Описание обозначения точки на местности (при наличии)
	X	Y			
1	2	3	4	5	6
8055	377810.54	4315830.80	Аналитический метод	0.1	Закрепление отсутствует
8056	377807.87	4315832.91	Аналитический метод	0.1	Закрепление отсутствует
8057	377805.01	4315836.31	Аналитический метод	0.1	Закрепление отсутствует
8058	377802.43	4315839.11	Аналитический метод	0.1	Закрепление отсутствует
8059	377800.20	4315841.26	Аналитический метод	0.1	Закрепление отсутствует
8060	377797.71	4315843.09	Аналитический метод	0.1	Закрепление отсутствует
8061	377795.68	4315844.39	Аналитический метод	0.1	Закрепление отсутствует
8062	377792.12	4315846.67	Аналитический метод	0.1	Закрепление отсутствует
8063	377789.23	4315848.24	Аналитический метод	0.1	Закрепление отсутствует
8064	377784.48	4315849.81	Аналитический метод	0.1	Закрепление отсутствует
8065	377782.27	4315849.97	Аналитический метод	0.1	Закрепление отсутствует
8066	377780.17	4315849.27	Аналитический метод	0.1	Закрепление отсутствует
8067	377778.44	4315847.90	Аналитический метод	0.1	Закрепление отсутствует
8068	377777.58	4315845.51	Аналитический метод	0.1	Закрепление отсутствует
8069	377777.44	4315842.33	Аналитический метод	0.1	Закрепление отсутствует
8070	377777.56	4315840.20	Аналитический метод	0.1	Закрепление отсутствует
8071	377778.10	4315838.12	Аналитический метод	0.1	Закрепление отсутствует
8072	377779.03	4315836.20	Аналитический метод	0.1	Закрепление отсутствует
8073	377780.32	4315834.49	Аналитический метод	0.1	Закрепление отсутствует
8074	377780.83	4315833.93	Аналитический метод	0.1	Закрепление отсутствует
8075	377786.26	4315828.06	Аналитический метод	0.1	Закрепление отсутствует
8076	377794.05	4315820.57	Аналитический метод	0.1	Закрепление отсутствует
8077	377802.68	4315814.06	Аналитический метод	0.1	Закрепление отсутствует
8078	377805.73	4315812.03	Аналитический метод	0.1	Закрепление отсутствует
8079	377814.99	4315804.75	Аналитический метод	0.1	Закрепление отсутствует



2. Сведения о характерных точках границ объекта

Обозначение характерных точек границ	Координаты, м		Метод определения координат характерной точки	Средняя квадратическая погрешность положения характерной точки (Mt), м	Описание обозначения точки на местности (при наличии)
	X	Y			
1	2	3	4	5	6
8080	377823.00	4315796.11	Аналитический метод	0.1	Закрепление отсутствует
8081	377832.69	4315783.85	Аналитический метод	0.1	Закрепление отсутствует
8082	377833.00	4315783.46	Аналитический метод	0.1	Закрепление отсутствует
8083	377838.59	4315773.80	Аналитический метод	0.1	Закрепление отсутствует
8084	377841.34	4315769.89	Аналитический метод	0.1	Закрепление отсутствует
8085	377844.72	4315766.50	Аналитический метод	0.1	Закрепление отсутствует
8086	377848.64	4315763.76	Аналитический метод	0.1	Закрепление отсутствует
8087	377850.95	4315762.43	Аналитический метод	0.1	Закрепление отсутствует
8088	377854.68	4315760.64	Аналитический метод	0.1	Закрепление отсутствует
8089	377858.64	4315759.42	Аналитический метод	0.1	Закрепление отсутствует
8090	377862.73	4315758.81	Аналитический метод	0.1	Закрепление отсутствует
8091	377865.78	4315758.59	Аналитический метод	0.1	Закрепление отсутствует
8092	377868.01	4315758.63	Аналитический метод	0.1	Закрепление отсутствует
8093	377870.20	4315759.06	Аналитический метод	0.1	Закрепление отсутствует
8094	377872.28	4315759.88	Аналитический метод	0.1	Закрепление отсутствует
8095	377875.00	4315761.67	Аналитический метод	0.1	Закрепление отсутствует
8096	377877.21	4315763.71	Аналитический метод	0.1	Закрепление отсутствует
8097	377877.77	4315764.49	Аналитический метод	0.1	Закрепление отсутствует
8098	377878.96	4315766.16	Аналитический метод	0.1	Закрепление отсутствует
8099	377880.16	4315768.91	Аналитический метод	0.1	Закрепление отсутствует
8100	377884.04	4315781.05	Аналитический метод	0.1	Закрепление отсутствует
8101	377889.17	4315792.47	Аналитический метод	0.1	Закрепление отсутствует
8102	377894.15	4315801.26	Аналитический метод	0.1	Закрепление отсутствует
8103	377900.67	4315808.99	Аналитический метод	0.1	Закрепление отсутствует
8104	377905.29	4315813.53	Аналитический метод	0.1	Закрепление отсутствует



2. Сведения о характерных точках границ объекта

Обозначение характерных точек границ	Координаты, м		Метод определения координат характерной точки	Средняя квадратическая погрешность положения характерной точки (Mt), м	Описание обозначения точки на местности (при наличии)
	X	Y			
1	2	3	4	5	6
8105	377908.81	4315816.50	Аналитический метод	0.1	Закрепление отсутствует
8106	377912.75	4315818.88	Аналитический метод	0.1	Закрепление отсутствует
8107	377918.61	4315821.14	Аналитический метод	0.1	Закрепление отсутствует
8108	377925.28	4315822.58	Аналитический метод	0.1	Закрепление отсутствует
8109	377934.08	4315822.50	Аналитический метод	0.1	Закрепление отсутствует
8110	377938.18	4315821.73	Аналитический метод	0.1	Закрепление отсутствует
8111	377942.03	4315820.14	Аналитический метод	0.1	Закрепление отсутствует
8112	377945.48	4315817.79	Аналитический метод	0.1	Закрепление отсутствует
8113	377948.49	4315815.27	Аналитический метод	0.1	Закрепление отсутствует
8114	377951.67	4315813.12	Аналитический метод	0.1	Закрепление отсутствует
8115	377955.23	4315811.67	Аналитический метод	0.1	Закрепление отсутствует
8116	377960.33	4315810.88	Аналитический метод	0.1	Закрепление отсутствует
8117	377966.20	4315811.01	Аналитический метод	0.1	Закрепление отсутствует
8118	377971.93	4315812.31	Аналитический метод	0.1	Закрепление отсутствует
8119	377974.18	4315813.07	Аналитический метод	0.1	Закрепление отсутствует
8120	377980.73	4315814.63	Аналитический метод	0.1	Закрепление отсутствует
8121	377987.45	4315815.02	Аналитический метод	0.1	Закрепление отсутствует
8122	377991.41	4315814.90	Аналитический метод	0.1	Закрепление отсутствует
8123	378000.06	4315813.90	Аналитический метод	0.1	Закрепление отсутствует
8124	378008.41	4315811.42	Аналитический метод	0.1	Закрепление отсутствует
8125	378010.63	4315810.54	Аналитический метод	0.1	Закрепление отсутствует
8126	378018.72	4315806.51	Аналитический метод	0.1	Закрепление отсутствует
8127	378025.99	4315801.12	Аналитический метод	0.1	Закрепление отсутствует
8128	378029.33	4315798.15	Аналитический метод	0.1	Закрепление отсутствует
8129	378037.05	4315790.23	Аналитический метод	0.1	Закрепление отсутствует



2. Сведения о характерных точках границ объекта

Обозначение характерных точек границ	Координаты, м		Метод определения координат характерной точки	Средняя квадратическая погрешность положения характерной точки (Mt), м	Описание обозначения точки на местности (при наличии)
	X	Y			
1	2	3	4	5	6
8130	378043.54	4315781.28	Аналитический метод	0.1	Закрепление отсутствует
8131	378044.69	4315779.42	Аналитический метод	0.1	Закрепление отсутствует
8132	378051.08	4315769.10	Аналитический метод	0.1	Закрепление отсутствует
8133	378057.99	4315759.89	Аналитический метод	0.1	Закрепление отсутствует
8134	378060.34	4315758.45	Аналитический метод	0.1	Закрепление отсутствует
8135	378062.79	4315757.82	Аналитический метод	0.1	Закрепление отсутствует
8136	378064.88	4315758.50	Аналитический метод	0.1	Закрепление отсутствует
8137	378065.99	4315760.23	Аналитический метод	0.1	Закрепление отсутствует
8138	378066.57	4315764.18	Аналитический метод	0.1	Закрепление отсутствует
8139	378066.06	4315767.92	Аналитический метод	0.1	Закрепление отсутствует
8140	378062.16	4315780.98	Аналитический метод	0.1	Закрепление отсутствует
8141	378062.12	4315781.10	Аналитический метод	0.1	Закрепление отсутствует
8142	378057.37	4315793.11	Аналитический метод	0.1	Закрепление отсутствует
8143	378054.11	4315803.10	Аналитический метод	0.1	Закрепление отсутствует
8144	378052.12	4315813.42	Аналитический метод	0.1	Закрепление отсутствует
8145	378051.26	4315820.07	Аналитический метод	0.1	Закрепление отсутствует
8146	378051.14	4315824.27	Аналитический метод	0.1	Закрепление отсутствует
8147	378051.87	4315828.41	Аналитический метод	0.1	Закрепление отсутствует
8148	378053.43	4315832.32	Аналитический метод	0.1	Закрепление отсутствует
8149	378055.95	4315837.17	Аналитический метод	0.1	Закрепление отсутствует
8150	378057.78	4315839.96	Аналитический метод	0.1	Закрепление отсутствует
8151	378060.13	4315842.33	Аналитический метод	0.1	Закрепление отсутствует
8152	378062.90	4315844.18	Аналитический метод	0.1	Закрепление отсутствует
8153	378066.02	4315845.67	Аналитический метод	0.1	Закрепление отсутствует
8154	378069.39	4315846.17	Аналитический метод	0.1	Закрепление отсутствует



2. Сведения о характерных точках границ объекта

Обозначение характерных точек границ	Координаты, м		Метод определения координат характерной точки	Средняя квадратическая погрешность положения характерной точки (Mt), м	Описание обозначения точки на местности (при наличии)
	X	Y			
1	2	3	4	5	6
8155	378072.74	4315845.49	Аналитический метод	0.1	Закрепление отсутствует
8156	378074.76	4315844.70	Аналитический метод	0.1	Закрепление отсутствует
8157	378079.49	4315842.28	Аналитический метод	0.1	Закрепление отсутствует
8158	378084.51	4315838.15	Аналитический метод	0.1	Закрепление отсутствует
8159	378088.59	4315834.67	Аналитический метод	0.1	Закрепление отсутствует
8160	378093.07	4315831.74	Аналитический метод	0.1	Закрепление отсутствует
8161	378097.08	4315829.47	Аналитический метод	0.1	Закрепление отсутствует
8162	378102.42	4315825.76	Аналитический метод	0.1	Закрепление отсутствует
8163	378107.95	4315820.03	Аналитический метод	0.1	Закрепление отсутствует
8164	378111.69	4315814.69	Аналитический метод	0.1	Закрепление отсутствует
8165	378114.52	4315808.81	Аналитический метод	0.1	Закрепление отсутствует
8166	378115.64	4315805.88	Аналитический метод	0.1	Закрепление отсутствует
8167	378117.88	4315801.17	Аналитический метод	0.1	Закрепление отсутствует
8168	378120.79	4315796.85	Аналитический метод	0.1	Закрепление отсутствует
8169	378124.32	4315793.03	Аналитический метод	0.1	Закрепление отсутствует
8170	378131.80	4315786.06	Аналитический метод	0.1	Закрепление отсутствует
8171	378143.24	4315778.34	Аналитический метод	0.1	Закрепление отсутствует
8172	378146.76	4315775.45	Аналитический метод	0.1	Закрепление отсутствует
8173	378149.68	4315771.95	Аналитический метод	0.1	Закрепление отсутствует
8174	378151.90	4315767.96	Аналитический метод	0.1	Закрепление отсутствует
8175	378153.57	4315764.15	Аналитический метод	0.1	Закрепление отсутствует
8176	378156.61	4315755.58	Аналитический метод	0.1	Закрепление отсутствует
8177	378158.39	4315746.66	Аналитический метод	0.1	Закрепление отсутствует
8178	378159.03	4315741.62	Аналитический метод	0.1	Закрепление отсутствует
8179	378159.29	4315733.53	Аналитический метод	0.1	Закрепление отсутствует



2. Сведения о характерных точках границ объекта

Обозначение характерных точек границ	Координаты, м		Метод определения координат характерной точки	Средняя квадратическая погрешность положения характерной точки (Mt), м	Описание обозначения точки на местности (при наличии)
	X	Y			
1	2	3	4	5	6
8180	378158.03	4315725.54	Аналитический метод	0.1	Закрепление отсутствует
8181	378155.54	4315715.82	Аналитический метод	0.1	Закрепление отсутствует
8182	378154.99	4315708.70	Аналитический метод	0.1	Закрепление отсутствует
8183	378155.01	4315704.89	Аналитический метод	0.1	Закрепление отсутствует
8184	378155.64	4315701.13	Аналитический метод	0.1	Закрепление отсутствует
8185	378156.88	4315697.52	Аналитический метод	0.1	Закрепление отсутствует
8186	378161.18	4315687.68	Аналитический метод	0.1	Закрепление отсутствует
8187	378177.38	4315658.58	Аналитический метод	0.1	Закрепление отсутствует
8188	378181.72	4315647.74	Аналитический метод	0.1	Закрепление отсутствует
8189	378183.58	4315641.96	Аналитический метод	0.1	Закрепление отсутствует
8190	378184.75	4315634.63	Аналитический метод	0.1	Закрепление отсутствует
8191	378184.95	4315628.56	Аналитический метод	0.1	Закрепление отсутствует
8192	378184.34	4315622.52	Аналитический метод	0.1	Закрепление отсутствует
8193	378183.77	4315619.11	Аналитический метод	0.1	Закрепление отсутствует
8194	378182.77	4315615.17	Аналитический метод	0.1	Закрепление отсутствует
8195	378181.15	4315611.45	Аналитический метод	0.1	Закрепление отсутствует
8196	378178.96	4315608.04	Аналитический метод	0.1	Закрепление отсутствует
8197	378174.35	4315602.00	Аналитический метод	0.1	Закрепление отсутствует
8198	378164.93	4315592.10	Аналитический метод	0.1	Закрепление отсутствует
8199	378157.09	4315584.51	Аналитический метод	0.1	Закрепление отсутствует
8200	378151.14	4315577.94	Аналитический метод	0.1	Закрепление отсутствует
8201	378146.11	4315570.64	Аналитический метод	0.1	Закрепление отсутствует
8202	378146.08	4315570.58	Аналитический метод	0.1	Закрепление отсутствует
8203	378138.70	4315558.26	Аналитический метод	0.1	Закрепление отсутствует
8204	378136.63	4315554.05	Аналитический метод	0.1	Закрепление отсутствует



2. Сведения о характерных точках границ объекта

Обозначение характерных точек границ	Координаты, м		Метод определения координат характерной точки	Средняя квадратическая погрешность положения характерной точки (Mt), м	Описание обозначения точки на местности (при наличии)
	X	Y			
1	2	3	4	5	6
8205	378135.24	4315549.56	Аналитический метод	0.1	Закрепление отсутствует
8206	378133.99	4315543.90	Аналитический метод	0.1	Закрепление отсутствует
8207	378133.03	4315528.92	Аналитический метод	0.1	Закрепление отсутствует
8208	378132.12	4315521.79	Аналитический метод	0.1	Закрепление отсутствует
8209	378130.32	4315514.83	Аналитический метод	0.1	Закрепление отсутствует
8210	378128.91	4315510.52	Аналитический метод	0.1	Закрепление отсутствует
8211	378128.28	4315507.80	Аналитический метод	0.1	Закрепление отсутствует
8212	378128.17	4315505.01	Аналитический метод	0.1	Закрепление отсутствует
8213	378128.57	4315502.25	Аналитический метод	0.1	Закрепление отсутствует
8214	378129.53	4315498.90	Аналитический метод	0.1	Закрепление отсутствует
8215	378131.37	4315496.30	Аналитический метод	0.1	Закрепление отсутствует
8216	378133.25	4315494.90	Аналитический метод	0.1	Закрепление отсутствует
8217	378136.21	4315493.65	Аналитический метод	0.1	Закрепление отсутствует
8218	378139.42	4315493.52	Аналитический метод	0.1	Закрепление отсутствует
8219	378142.79	4315493.98	Аналитический метод	0.1	Закрепление отсутствует
8220	378146.31	4315494.77	Аналитический метод	0.1	Закрепление отсутствует
8221	378149.63	4315496.17	Аналитический метод	0.1	Закрепление отсутствует
8222	378151.63	4315497.47	Аналитический метод	0.1	Закрепление отсутствует
8223	378152.65	4315498.13	Аналитический метод	0.1	Закрепление отсутствует
8224	378168.91	4315510.80	Аналитический метод	0.1	Закрепление отсутствует
8225	378185.11	4315519.82	Аналитический метод	0.1	Закрепление отсутствует
8226	378194.50	4315524.42	Аналитический метод	0.1	Закрепление отсутствует
8227	378204.33	4315527.99	Аналитический метод	0.1	Закрепление отсутствует
8228	378210.92	4315530.00	Аналитический метод	0.1	Закрепление отсутствует
8229	378216.68	4315531.27	Аналитический метод	0.1	Закрепление отсутствует



2. Сведения о характерных точках границ объекта

Обозначение характерных точек границ	Координаты, м		Метод определения координат характерной точки	Средняя квадратическая погрешность положения характерной точки (Mt), м	Описание обозначения точки на местности (при наличии)
	X	Y			
1	2	3	4	5	6
8230	378222.57	4315531.63	Аналитический метод	0.1	Закрепление отсутствует
8231	378225.13	4315531.59	Аналитический метод	0.1	Закрепление отсутствует
8232	378227.36	4315531.34	Аналитический метод	0.1	Закрепление отсутствует
8233	378229.50	4315530.68	Аналитический метод	0.1	Закрепление отсутствует
8234	378231.49	4315529.64	Аналитический метод	0.1	Закрепление отсутствует
8235	378234.00	4315527.52	Аналитический метод	0.1	Закрепление отсутствует
8236	378237.04	4315523.99	Аналитический метод	0.1	Закрепление отсутствует
8237	378239.35	4315519.95	Аналитический метод	0.1	Закрепление отсутствует
8238	378244.30	4315509.05	Аналитический метод	0.1	Закрепление отсутствует
8239	378247.66	4315500.41	Аналитический метод	0.1	Закрепление отсутствует
8240	378249.04	4315495.67	Аналитический метод	0.1	Закрепление отсутствует
8241	378249.60	4315490.77	Аналитический метод	0.1	Закрепление отсутствует
8242	378249.32	4315485.84	Аналитический метод	0.1	Закрепление отсутствует
8243	378249.30	4315485.70	Аналитический метод	0.1	Закрепление отсутствует
8244	378247.72	4315473.71	Аналитический метод	0.1	Закрепление отсутствует
8245	378248.45	4315470.12	Аналитический метод	0.1	Закрепление отсутствует
8246	378249.24	4315468.26	Аналитический метод	0.1	Закрепление отсутствует
8247	378251.15	4315467.01	Аналитический метод	0.1	Закрепление отсутствует
8248	378253.48	4315467.18	Аналитический метод	0.1	Закрепление отсутствует
8249	378255.85	4315468.28	Аналитический метод	0.1	Закрепление отсутствует
8250	378260.84	4315471.93	Аналитический метод	0.1	Закрепление отсутствует
8251	378265.98	4315476.19	Аналитический метод	0.1	Закрепление отсутствует
8252	378270.56	4315481.05	Аналитический метод	0.1	Закрепление отсутствует
8253	378272.41	4315483.27	Аналитический метод	0.1	Закрепление отсутствует
8254	378274.71	4315486.02	Аналитический метод	0.1	Закрепление отсутствует



2. Сведения о характерных точках границ объекта

Обозначение характерных точек границ	Координаты, м		Метод определения координат характерной точки	Средняя квадратическая погрешность положения характерной точки (Mt), м	Описание обозначения точки на местности (при наличии)
	X	Y			
1	2	3	4	5	6
8255	378279.04	4315490.33	Аналитический метод	0.1	Закрепление отсутствует
8256	378284.08	4315493.78	Аналитический метод	0.1	Закрепление отсутствует
8257	378286.95	4315495.38	Аналитический метод	0.1	Закрепление отсутствует
8258	378288.82	4315496.20	Аналитический метод	0.1	Закрепление отсутствует
8259	378290.80	4315496.66	Аналитический метод	0.1	Закрепление отсутствует
8260	378292.83	4315496.74	Аналитический метод	0.1	Закрепление отсутствует
8261	378294.84	4315496.44	Аналитический метод	0.1	Закрепление отсутствует
8262	378297.84	4315495.51	Аналитический метод	0.1	Закрепление отсутствует
8263	378300.86	4315493.32	Аналитический метод	0.1	Закрепление отсутствует
8264	378302.47	4315491.08	Аналитический метод	0.1	Закрепление отсутствует
8265	378303.93	4315487.56	Аналитический метод	0.1	Закрепление отсутствует
8266	378304.22	4315483.76	Аналитический метод	0.1	Закрепление отсутствует
8267	378303.58	4315476.35	Аналитический метод	0.1	Закрепление отсутствует
8268	378302.31	4315469.67	Аналитический метод	0.1	Закрепление отсутствует
8269	378300.97	4315464.30	Аналитический метод	0.1	Закрепление отсутствует
8270	378299.05	4315459.11	Аналитический метод	0.1	Закрепление отсутствует
8271	378294.40	4315448.44	Аналитический метод	0.1	Закрепление отсутствует
8272	378293.98	4315447.85	Аналитический метод	0.1	Закрепление отсутствует
8273	378275.98	4315422.28	Аналитический метод	0.1	Закрепление отсутствует
8274	378258.25	4315401.51	Аналитический метод	0.1	Закрепление отсутствует
8275	378254.61	4315396.42	Аналитический метод	0.1	Закрепление отсутствует
8276	378251.40	4315389.46	Аналитический метод	0.1	Закрепление отсутствует
8277	378249.65	4315383.44	Аналитический метод	0.1	Закрепление отсутствует
8278	378248.87	4315377.23	Аналитический метод	0.1	Закрепление отсутствует
8279	378248.72	4315374.09	Аналитический метод	0.1	Закрепление отсутствует



2. Сведения о характерных точках границ объекта

Обозначение характерных точек границ	Координаты, м		Метод определения координат характерной точки	Средняя квадратическая погрешность положения характерной точки (Mt), м	Описание обозначения точки на местности (при наличии)
	X	Y			
1	2	3	4	5	6
8280	378248.99	4315366.43	Аналитический метод	0.1	Закрепление отсутствует
8281	378250.52	4315358.92	Аналитический метод	0.1	Закрепление отсутствует
8282	378253.11	4315349.97	Аналитический метод	0.1	Закрепление отсутствует
8283	378254.70	4315345.78	Аналитический метод	0.1	Закрепление отсутствует
8284	378257.50	4315341.06	Аналитический метод	0.1	Закрепление отсутствует
8285	378258.54	4315339.18	Аналитический метод	0.1	Закрепление отсутствует
8286	378259.20	4315337.14	Аналитический метод	0.1	Закрепление отсутствует
8287	378259.45	4315335.01	Аналитический метод	0.1	Закрепление отсутствует
8288	378259.28	4315332.87	Аналитический метод	0.1	Закрепление отсутствует
8289	378258.72	4315329.66	Аналитический метод	0.1	Закрепление отсутствует
8290	378258.56	4315329.05	Аналитический метод	0.1	Закрепление отсутствует
8291	378258.06	4315327.13	Аналитический метод	0.1	Закрепление отсутствует
8292	378257.01	4315324.74	Аналитический метод	0.1	Закрепление отсутствует
8293	378255.05	4315321.84	Аналитический метод	0.1	Закрепление отсутствует
8294	378252.41	4315318.87	Аналитический метод	0.1	Закрепление отсутствует
8295	378249.37	4315316.33	Аналитический метод	0.1	Закрепление отсутствует
8296	378247.47	4315314.96	Аналитический метод	0.1	Закрепление отсутствует
8297	378244.56	4315313.30	Аналитический метод	0.1	Закрепление отсутствует
8298	378241.38	4315312.27	Аналитический метод	0.1	Закрепление отсутствует
8299	378238.06	4315311.91	Аналитический метод	0.1	Закрепление отсутствует
8300	378235.54	4315311.91	Аналитический метод	0.1	Закрепление отсутствует
8301	378231.42	4315312.21	Аналитический метод	0.1	Закрепление отсутствует
8302	378227.39	4315313.14	Аналитический метод	0.1	Закрепление отсутствует
8303	378225.81	4315313.77	Аналитический метод	0.1	Закрепление отсутствует
8304	378223.56	4315314.67	Аналитический метод	0.1	Закрепление отсутствует



2. Сведения о характерных точках границ объекта

Обозначение характерных точек границ	Координаты, м		Метод определения координат характерной точки	Средняя квадратическая погрешность положения характерной точки (Mt), м	Описание обозначения точки на местности (при наличии)
	X	Y			
1	2	3	4	5	6
8305	378216.51	4315318.13	Аналитический метод	0.1	Закрепление отсутствует
8306	378210.68	4315320.30	Аналитический метод	0.1	Закрепление отсутствует
8307	378202.95	4315321.34	Аналитический метод	0.1	Закрепление отсутствует
8308	378198.96	4315321.22	Аналитический метод	0.1	Закрепление отсутствует
8309	378195.04	4315320.44	Аналитический метод	0.1	Закрепление отсутствует
8310	378190.09	4315318.43	Аналитический метод	0.1	Закрепление отсутствует
8311	378184.78	4315315.45	Аналитический метод	0.1	Закрепление отсутствует
8312	378179.90	4315311.82	Аналитический метод	0.1	Закрепление отсутствует
8313	378176.18	4315308.66	Аналитический метод	0.1	Закрепление отсутствует
8314	378173.34	4315305.77	Аналитический метод	0.1	Закрепление отсутствует
8315	378171.06	4315302.41	Аналитический метод	0.1	Закрепление отсутствует
8316	378168.97	4315297.37	Аналитический метод	0.1	Закрепление отсутствует
8317	378168.24	4315294.45	Аналитический метод	0.1	Закрепление отсутствует
8318	378167.97	4315291.45	Аналитический метод	0.1	Закрепление отсутствует
8319	378168.19	4315288.45	Аналитический метод	0.1	Закрепление отсутствует
8320	378168.88	4315285.52	Аналитический метод	0.1	Закрепление отсутствует
8321	378172.52	4315274.17	Аналитический метод	0.1	Закрепление отсутствует
8322	378177.22	4315253.98	Аналитический метод	0.1	Закрепление отсутствует
8323	378182.33	4315237.82	Аналитический метод	0.1	Закрепление отсутствует
8324	378184.51	4315235.01	Аналитический метод	0.1	Закрепление отсутствует
8325	378186.64	4315233.51	Аналитический метод	0.1	Закрепление отсутствует
8326	378188.81	4315232.45	Аналитический метод	0.1	Закрепление отсутствует
8327	378191.15	4315231.83	Аналитический метод	0.1	Закрепление отсутствует
8328	378193.56	4315231.67	Аналитический метод	0.1	Закрепление отсутствует
8329	378195.94	4315231.74	Аналитический метод	0.1	Закрепление отсутствует



2. Сведения о характерных точках границ объекта

Обозначение характерных точек границ	Координаты, м		Метод определения координат характерной точки	Средняя квадратическая погрешность положения характерной точки (Mt), м	Описание обозначения точки на местности (при наличии)
	X	Y			
1	2	3	4	5	6
8330	378198.31	4315232.04	Аналитический метод	0.1	Закрепление отсутствует
8331	378200.59	4315232.75	Аналитический метод	0.1	Закрепление отсутствует
8332	378202.70	4315233.87	Аналитический метод	0.1	Закрепление отсутствует
8333	378204.58	4315235.35	Аналитический метод	0.1	Закрепление отсутствует
8334	378213.58	4315243.87	Аналитический метод	0.1	Закрепление отсутствует
8335	378220.98	4315250.58	Аналитический метод	0.1	Закрепление отсутствует
8336	378224.61	4315253.30	Аналитический метод	0.1	Закрепление отсутствует
8337	378224.63	4315253.31	Аналитический метод	0.1	Закрепление отсутствует
8338	378228.73	4315255.32	Аналитический метод	0.1	Закрепление отсутствует
8339	378233.13	4315256.52	Аналитический метод	0.1	Закрепление отсутствует
8340	378237.61	4315257.30	Аналитический метод	0.1	Закрепление отсутствует
8341	378240.19	4315257.52	Аналитический метод	0.1	Закрепление отсутствует
8342	378242.77	4315257.32	Аналитический метод	0.1	Закрепление отсутствует
8343	378245.27	4315256.68	Аналитический метод	0.1	Закрепление отсутствует
8344	378248.69	4315255.07	Аналитический метод	0.1	Закрепление отсутствует
8345	378251.55	4315253.11	Аналитический метод	0.1	Закрепление отсутствует
8346	378253.97	4315250.62	Аналитический метод	0.1	Закрепление отсутствует
8347	378255.85	4315247.70	Аналитический метод	0.1	Закрепление отсутствует
8348	378262.39	4315234.88	Аналитический метод	0.1	Закрепление отсутствует
8349	378265.04	4315228.29	Аналитический метод	0.1	Закрепление отсутствует
8350	378266.10	4315224.68	Аналитический метод	0.1	Закрепление отсутствует
8351	378266.43	4315220.94	Аналитический метод	0.1	Закрепление отсутствует
8352	378266.24	4315219.17	Аналитический метод	0.1	Закрепление отсутствует
8353	378266.03	4315217.21	Аналитический метод	0.1	Закрепление отсутствует
8354	378262.35	4315199.69	Аналитический метод	0.1	Закрепление отсутствует



2. Сведения о характерных точках границ объекта

Обозначение характерных точек границ	Координаты, м		Метод определения координат характерной точки	Средняя квадратическая погрешность положения характерной точки (Mt), м	Описание обозначения точки на местности (при наличии)
	X	Y			
1	2	3	4	5	6
8355	378254.04	4315176.54	Аналитический метод	0.1	Закрепление отсутствует
8356	378250.18	4315166.06	Аналитический метод	0.1	Закрепление отсутствует
8357	378247.77	4315161.03	Аналитический метод	0.1	Закрепление отсутствует
8358	378244.47	4315156.53	Аналитический метод	0.1	Закрепление отсутствует
8359	378242.14	4315153.91	Аналитический метод	0.1	Закрепление отсутствует
8360	378240.54	4315152.35	Аналитический метод	0.1	Закрепление отсутствует
8361	378238.73	4315151.03	Аналитический метод	0.1	Закрепление отсутствует
8362	378236.06	4315149.68	Аналитический метод	0.1	Закрепление отсутствует
8363	378233.96	4315148.95	Аналитический метод	0.1	Закрепление отсутствует
8364	378231.77	4315148.58	Аналитический метод	0.1	Закрепление отсутствует
8365	378229.54	4315148.57	Аналитический метод	0.1	Закрепление отсутствует
8366	378224.75	4315148.96	Аналитический метод	0.1	Закрепление отсутствует
8367	378236.32	4315136.30	Аналитический метод	0.1	Закрепление отсутствует
8368	378755.14	4314952.50	Аналитический метод	0.1	Закрепление отсутствует
8369	378787.46	4315072.65	Аналитический метод	0.1	Закрепление отсутствует
8370	378830.09	4315242.48	Аналитический метод	0.1	Закрепление отсутствует
8371	378980.04	4315629.95	Аналитический метод	0.1	Закрепление отсутствует
8372	379026.33	4315743.26	Аналитический метод	0.1	Закрепление отсутствует
8373	379079.60	4315886.24	Аналитический метод	0.1	Закрепление отсутствует
8374	379113.84	4315977.28	Аналитический метод	0.1	Закрепление отсутствует
8375	379502.43	4317001.48	Аналитический метод	0.1	Закрепление отсутствует
8376	379779.97	4317737.22	Аналитический метод	0.1	Закрепление отсутствует
6158	379530.21	4317723.28	Аналитический метод	0.1	Закрепление отсутствует



3. Сведения о характерных точках части (частей) границы объекта

Обозначение характерных точек части границы	Координаты, м		Метод определения координат характерной точки	Средняя квадратическая погрешность положения характерной точки (Mt), м	Описание обозначения точки на местности (при наличии)
	X	Y			
1	2	3	4	5	6
-	-	-	-	-	-



Раздел 3

Сведения о местоположении измененных (уточненных) границ объекта

1. Система координат -

2. Сведения о характерных точках границ объекта

Обозначение характерных точек границ	Существующие координаты, м		Измененные (уточненные) координаты, м		Метод определения координат характерной точки	Средняя квадратическая погрешность положения характерной точки (Mt), м	Описание обозначения точки на местности (при наличии)
	X	Y	X	Y			
1	2	3	4	5	6	7	8
-	-	-	-	-	-	-	

3. Сведения о характерных точках части (частей) границы объекта

Обозначение характерных точек части границы	Существующие координаты, м		Измененные (уточненные) координаты, м		Метод определения координат характерной точки	Средняя квадратическая погрешность положения характерной точки (Mt), м	Описание обозначения точки на местности (при наличии)
	X	Y	X	Y			
1	2	3	4	5	6	7	8
-	-	-	-	-	-	-	



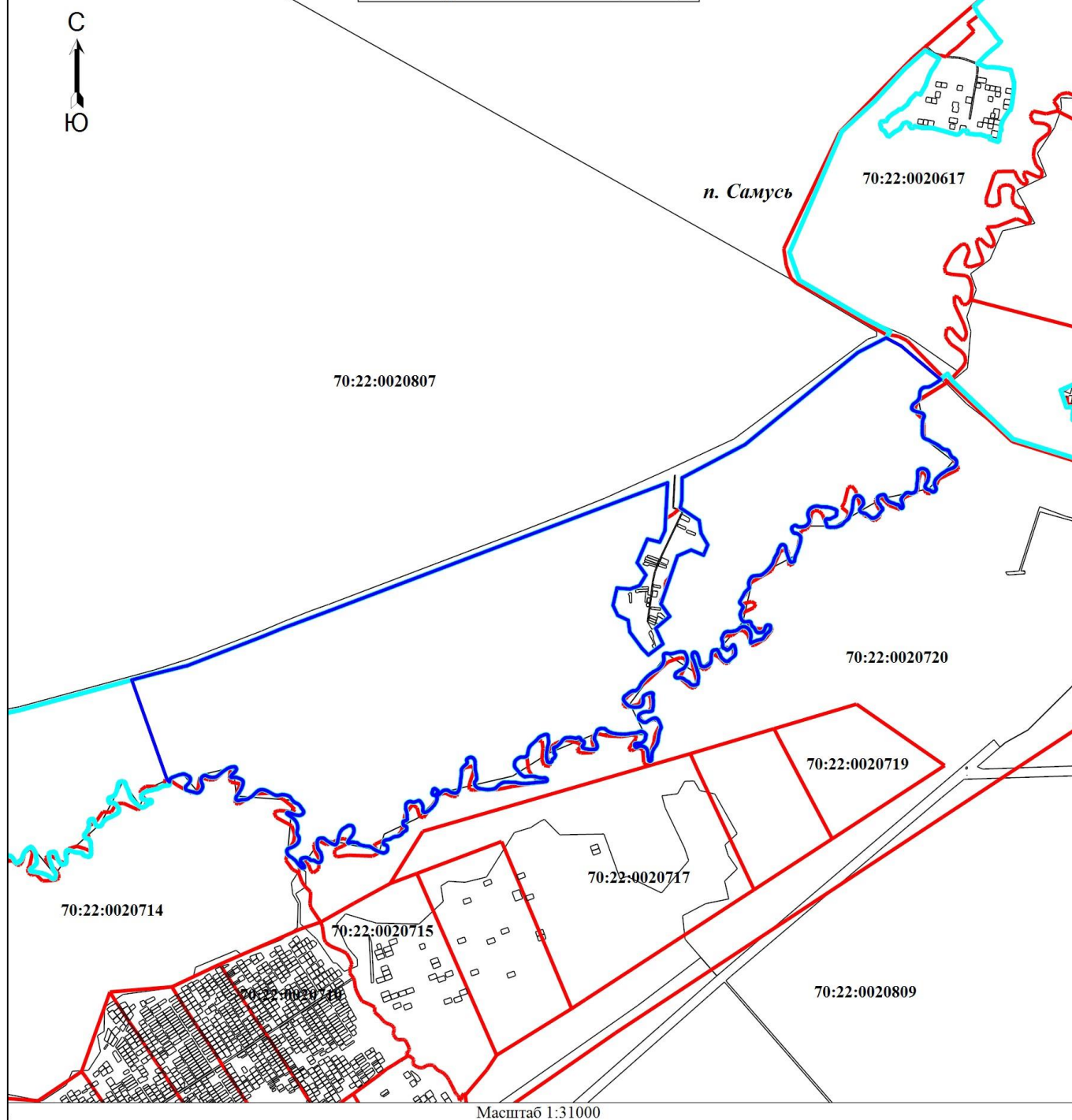
ТЕКСТОВОЕ ОПИСАНИЕ
местоположения границ населенных пунктов, территориальных зон

Прохождение границы		Описание прохождения границы
от точки	до точки	
1	2	3
-	-	-



План границ объекта

Зона городских лесов (ЛР-4)



Условные обозначения

- - Граница населенного пункта
- - Граница кадастрового квартала
- - Граница территориальной зоны
- 70:22:0020715** - Номер кадастрового квартала

Подпись _____

Дата " _____ " _____ г.

Место для оттиска печати (при наличии) лица, составившего описание местоположения границ объекта



Приложение 44
УТВЕРЖДЕНО
Решением Думы ЗАТО Северск
от _____ № _____

ГРАФИЧЕСКОЕ ОПИСАНИЕ
местоположения границ населенных пунктов, территориальных зон, особо охраняемых природных территорий,
зон с особыми условиями использования территории

Зона, занятая кладбищами (СН-1)

(наименование объекта, местоположение границ которого описано (далее - объект))

Раздел 1

Сведения об объекте

№ п/п	Характеристики объекта	Описание характеристик
1	2	3
1.	Местоположение объекта	Томская область, район ЗАТО Северск, поселок Самусь
2.	Площадь объекта +/- величина погрешности определения площади (Р +/- Дельта Р)	51544 +/- 79 м ²
3.	Иные характеристики объекта	-



Раздел 2

Сведения о местоположении границ объекта

1. Система координат МСК-70, зона 4

2. Сведения о характерных точках границ объекта

Обозначение характерных точек границ	Координаты, м		Метод определения координат характерной точки	Средняя квадратическая погрешность положения характерной точки (Mt), м	Описание обозначения точки на местности (при наличии)
	X	Y			
1	2	3	4	5	6
6158	379052.28	4311414.45	Аналитический метод	0.1	Закрепление отсутствует
6159	379057.12	4311457.53	Аналитический метод	0.1	Закрепление отсутствует
6160	379067.32	4311550.28	Аналитический метод	0.1	Закрепление отсутствует
6161	379083.39	4311678.18	Аналитический метод	0.1	Закрепление отсутствует
6162	379085.02	4311689.46	Аналитический метод	0.1	Закрепление отсутствует
6163	379086.78	4311694.37	Аналитический метод	0.1	Закрепление отсутствует
6164	379090.43	4311707.13	Аналитический метод	0.1	Закрепление отсутствует
6165	379093.31	4311717.22	Аналитический метод	0.1	Закрепление отсутствует
6166	379124.15	4311825.18	Аналитический метод	0.1	Закрепление отсутствует
6167	379064.41	4311840.87	Аналитический метод	0.1	Закрепление отсутствует
6168	379017.97	4311859.52	Аналитический метод	0.1	Закрепление отсутствует
6169	378999.66	4311851.42	Аналитический метод	0.1	Закрепление отсутствует
6170	378972.28	4311806.40	Аналитический метод	0.1	Закрепление отсутствует
6171	378950.36	4311761.96	Аналитический метод	0.1	Закрепление отсутствует
6172	378933.53	4311716.23	Аналитический метод	0.1	Закрепление отсутствует
6173	378978.97	4311700.46	Аналитический метод	0.1	Закрепление отсутствует
6174	378963.10	4311627.31	Аналитический метод	0.1	Закрепление отсутствует
6175	378953.25	4311553.25	Аналитический метод	0.1	Закрепление отсутствует
6176	378954.41	4311466.13	Аналитический метод	0.1	Закрепление отсутствует
6177	378958.52	4311466.94	Аналитический метод	0.1	Закрепление отсутствует
6178	378966.29	4311423.77	Аналитический метод	0.1	Закрепление отсутствует
6158	379052.28	4311414.45	Аналитический метод	0.1	Закрепление отсутствует

3. Сведения о характерных точках части (частей) границы объекта

Обозначение характерных точек части границы	Координаты, м		Метод определения координат характерной точки	Средняя квадратическая погрешность положения характерной точки (Mt), м	Описание обозначения точки на местности (при наличии)
	X	Y			
1	2	3	4	5	6
-	-	-	-	-	-



Раздел 3

Сведения о местоположении измененных (уточненных) границ объекта

1. Система координат -

2. Сведения о характерных точках границ объекта

Обозначение характерных точек границ	Существующие координаты, м		Измененные (уточненные) координаты, м		Метод определения координат характерной точки	Средняя квадратическая погрешность положения характерной точки (Mt), м	Описание обозначения точки на местности (при наличии)
	X	Y	X	Y			
1	2	3	4	5	6	7	8
-	-	-	-	-	-	-	

3. Сведения о характерных точках части (частей) границы объекта

Обозначение характерных точек части границы	Существующие координаты, м		Измененные (уточненные) координаты, м		Метод определения координат характерной точки	Средняя квадратическая погрешность положения характерной точки (Mt), м	Описание обозначения точки на местности (при наличии)
	X	Y	X	Y			
1	2	3	4	5	6	7	8
-	-	-	-	-	-	-	



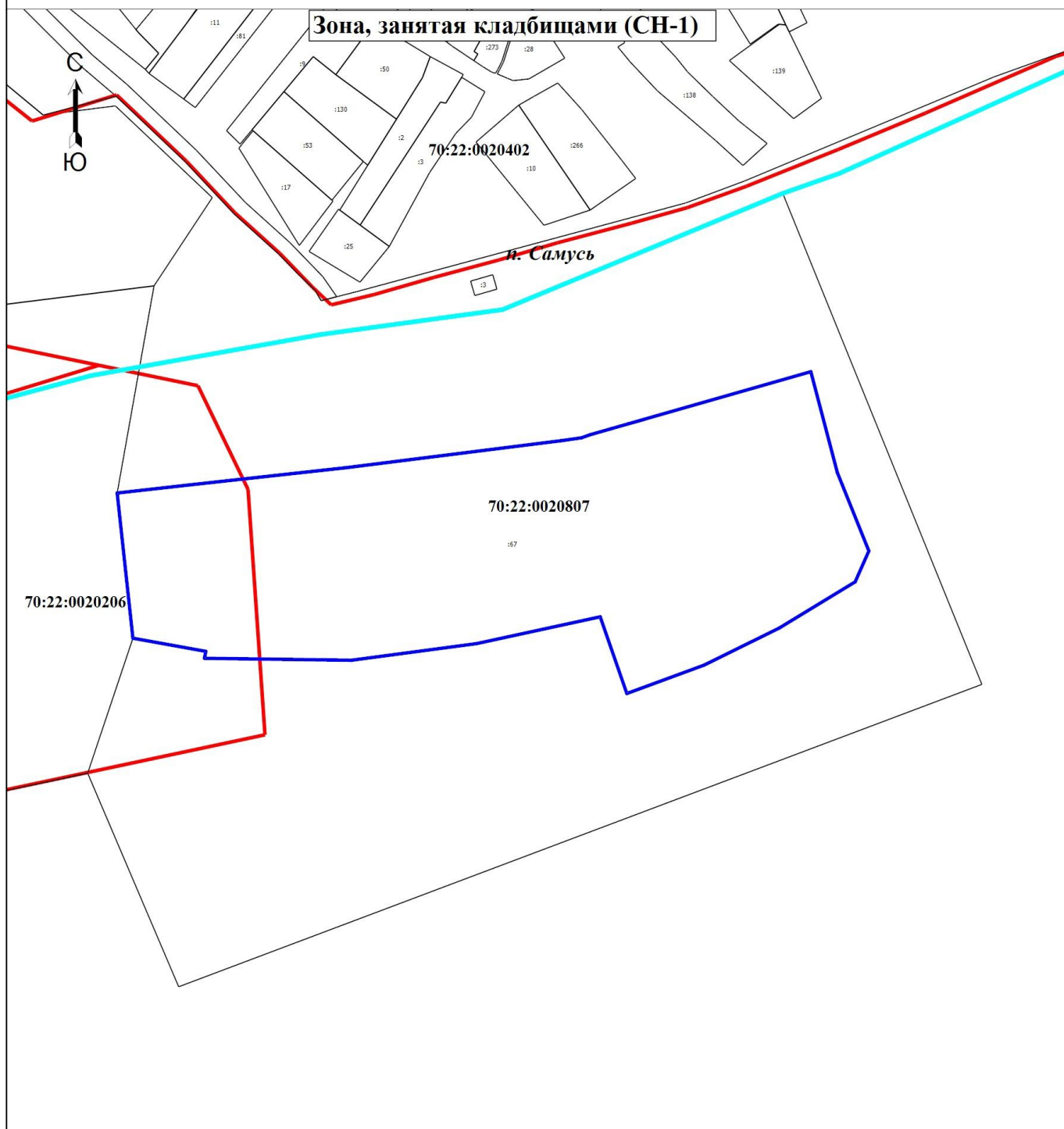
ТЕКСТОВОЕ ОПИСАНИЕ
местоположения границ населенных пунктов, территориальных зон

Прохождение границы		Описание прохождения границы
от точки	до точки	
1	2	3
-	-	-



План границ объекта

Зона, занятая кладбищами (СН-1)



Масштаб 1:3500

Условные обозначения

- - Граница населенного пункта
- - Граница кадастрового квартала
- - Граница территориальной зоны
- 70:22:0020302** - Номер кадастрового квартала
- :81** - Кадастровый номер земельного участка

Подпись _____

Дата " _____ " _____ г.

Место для оттиска печати (при наличии) лица, составившего описание местоположения границ объекта



Приложение 45
УТВЕРЖДЕНО
Решением Думы ЗАТО Северск
от _____ № _____

ГРАФИЧЕСКОЕ ОПИСАНИЕ
местоположения границ населенных пунктов, территориальных зон, особо охраняемых природных территорий,
зон с особыми условиями использования территории
Зона зеленых насаждений специального назначения (СН-3)

(наименование объекта, местоположение границ которого описано (далее - объект))

Раздел 1

Сведения об объекте

№ п/п	Характеристики объекта	Описание характеристик
1	2	3
1.	Местоположение объекта	Томская область, район ЗАТО Северск, поселок Самусь
2.	Площадь объекта +/- величина погрешности определения площади (Р +/- Дельта Р)	681244 +/- 289 м²
3.	Иные характеристики объекта	-



Раздел 2					
Сведения о местоположении границ объекта					
1. Система координат МСК-70, зона 4					
2. Сведения о характерных точках границ объекта					
Обозначение характерных точек границ	Координаты, м		Метод определения координат характерной точки	Средняя квадратическая погрешность положения характерной точки (Mt), м	Описание обозначения точки на местности (при наличии)
	X	Y			
1	2	3	4	5	6
6158	378520.83	4308810.98	Аналитический метод	0.1	Закрепление отсутствует
6159	378443.78	4308804.10	Аналитический метод	0.1	Закрепление отсутствует
6160	378342.86	4308818.29	Аналитический метод	0.1	Закрепление отсутствует
6161	378341.07	4308806.20	Аналитический метод	0.1	Закрепление отсутствует
6162	378344.55	4308812.53	Аналитический метод	0.1	Закрепление отсутствует
6163	378351.21	4308815.75	Аналитический метод	0.1	Закрепление отсутствует
6164	378363.10	4308814.93	Аналитический метод	0.1	Закрепление отсутствует
6165	378371.65	4308810.85	Аналитический метод	0.1	Закрепление отсутствует
6166	378374.91	4308807.50	Аналитический метод	0.1	Закрепление отсутствует
6167	378376.19	4308804.18	Аналитический метод	0.1	Закрепление отсутствует
6168	378380.04	4308794.86	Аналитический метод	0.1	Закрепление отсутствует
6169	378384.62	4308791.50	Аналитический метод	0.1	Закрепление отсутствует
6170	378421.60	4308786.37	Аналитический метод	0.1	Закрепление отсутствует
6171	378437.43	4308782.86	Аналитический метод	0.1	Закрепление отсутствует
6172	378445.37	4308782.75	Аналитический метод	0.1	Закрепление отсутствует
6173	378456.72	4308790.54	Аналитический метод	0.1	Закрепление отсутствует
6174	378468.72	4308797.66	Аналитический метод	0.1	Закрепление отсутствует
6175	378483.94	4308798.12	Аналитический метод	0.1	Закрепление отсутствует
6176	378503.04	4308791.91	Аналитический метод	0.1	Закрепление отсутствует
6177	378517.30	4308786.05	Аналитический метод	0.1	Закрепление отсутствует
6158	378520.83	4308810.98	Аналитический метод	0.1	Закрепление отсутствует
6178	378521.90	4309034.65	Аналитический метод	0.1	Закрепление отсутствует



2. Сведения о характерных точках границ объекта

Обозначение характерных точек границ	Координаты, м		Метод определения координат характерной точки	Средняя квадратическая погрешность положения характерной точки (Mt), м	Описание обозначения точки на местности (при наличии)
	X	Y			
1	2	3	4	5	6
6179	378514.51	4309035.02	Аналитический метод	0.1	Закрепление отсутствует
6180	378496.16	4309035.80	Аналитический метод	0.1	Закрепление отсутствует
6181	378460.25	4309032.11	Аналитический метод	0.1	Закрепление отсутствует
6182	378403.18	4309027.74	Аналитический метод	0.1	Закрепление отсутствует
6183	378362.41	4309033.09	Аналитический метод	0.1	Закрепление отсутствует
6184	378283.50	4309042.98	Аналитический метод	0.1	Закрепление отсутствует
6185	378275.64	4309049.01	Аналитический метод	0.1	Закрепление отсутствует
6186	378243.28	4309073.07	Аналитический метод	0.1	Закрепление отсутствует
6187	378210.47	4309089.56	Аналитический метод	0.1	Закрепление отсутствует
6188	378160.98	4309113.91	Аналитический метод	0.1	Закрепление отсутствует
6189	378123.44	4309132.26	Аналитический метод	0.1	Закрепление отсутствует
6190	378119.04	4309131.99	Аналитический метод	0.1	Закрепление отсутствует
6191	378114.97	4309129.01	Аналитический метод	0.1	Закрепление отсутствует
6192	378086.50	4309075.99	Аналитический метод	0.1	Закрепление отсутствует
6193	378091.68	4309075.53	Аналитический метод	0.1	Закрепление отсутствует
6194	378097.41	4309074.65	Аналитический метод	0.1	Закрепление отсутствует
6195	378189.14	4309048.82	Аналитический метод	0.1	Закрепление отсутствует
6196	378285.14	4309030.72	Аналитический метод	0.1	Закрепление отсутствует
6197	378285.47	4309033.21	Аналитический метод	0.1	Закрепление отсутствует
6198	378288.02	4309033.19	Аналитический метод	0.1	Закрепление отсутствует
6199	378347.33	4309016.77	Аналитический метод	0.1	Закрепление отсутствует
6200	378350.81	4309020.45	Аналитический метод	0.1	Закрепление отсутствует
6201	378451.53	4308991.15	Аналитический метод	0.1	Закрепление отсутствует
6202	378504.72	4308983.63	Аналитический метод	0.1	Закрепление отсутствует
6203	378512.41	4308981.15	Аналитический метод	0.1	Закрепление отсутствует



2. Сведения о характерных точках границ объекта

Обозначение характерных точек границ	Координаты, м		Метод определения координат характерной точки	Средняя квадратическая погрешность положения характерной точки (Mt), м	Описание обозначения точки на местности (при наличии)
	X	Y			
1	2	3	4	5	6
6204	378516.69	4309005.16	Аналитический метод	0.1	Закрепление отсутствует
6205	378521.56	4309032.44	Аналитический метод	0.1	Закрепление отсутствует
6178	378521.90	4309034.65	Аналитический метод	0.1	Закрепление отсутствует
6206	378663.61	4309030.62	Аналитический метод	0.1	Закрепление отсутствует
6207	378625.48	4309036.66	Аналитический метод	0.1	Закрепление отсутствует
6208	378603.95	4309030.66	Аналитический метод	0.1	Закрепление отсутствует
6209	378564.80	4309032.56	Аналитический метод	0.1	Закрепление отсутствует
6210	378564.38	4309028.48	Аналитический метод	0.1	Закрепление отсутствует
6211	378558.34	4308998.01	Аналитический метод	0.1	Закрепление отсутствует
6212	378553.60	4308974.08	Аналитический метод	0.1	Закрепление отсутствует
6213	378642.95	4308961.32	Аналитический метод	0.1	Закрепление отсутствует
6214	378647.85	4308962.88	Аналитический метод	0.1	Закрепление отсутствует
6215	378649.79	4308971.26	Аналитический метод	0.1	Закрепление отсутствует
6216	378651.14	4308977.10	Аналитический метод	0.1	Закрепление отсутствует
6217	378662.02	4309023.90	Аналитический метод	0.1	Закрепление отсутствует
6206	378663.61	4309030.62	Аналитический метод	0.1	Закрепление отсутствует
6218	378873.79	4310528.06	Аналитический метод	0.1	Закрепление отсутствует
6219	378837.71	4310530.70	Аналитический метод	0.1	Закрепление отсутствует
6220	378737.79	4310547.41	Аналитический метод	0.1	Закрепление отсутствует
6221	378692.31	4310549.36	Аналитический метод	0.1	Закрепление отсутствует
6222	378568.45	4310519.82	Аналитический метод	0.1	Закрепление отсутствует
6223	378424.01	4310405.83	Аналитический метод	0.1	Закрепление отсутствует
6224	378134.62	4310260.79	Аналитический метод	0.1	Закрепление отсутствует
6225	377923.16	4310088.42	Аналитический метод	0.1	Закрепление отсутствует
6226	377909.76	4310077.99	Аналитический метод	0.1	Закрепление отсутствует



2. Сведения о характерных точках границ объекта

Обозначение характерных точек границ	Координаты, м		Метод определения координат характерной точки	Средняя квадратическая погрешность положения характерной точки (Mt), м	Описание обозначения точки на местности (при наличии)
	X	Y			
1	2	3	4	5	6
6227	377948.35	4310080.52	Аналитический метод	0.1	Закрепление отсутствует
6228	377999.92	4310079.64	Аналитический метод	0.1	Закрепление отсутствует
6229	377996.16	4310020.76	Аналитический метод	0.1	Закрепление отсутствует
6230	378000.59	4310020.60	Аналитический метод	0.1	Закрепление отсутствует
6231	378004.46	4310020.34	Аналитический метод	0.1	Закрепление отсутствует
6232	378009.23	4310019.26	Аналитический метод	0.1	Закрепление отсутствует
6233	378081.22	4310001.67	Аналитический метод	0.1	Закрепление отсутствует
6234	378160.68	4310023.69	Аналитический метод	0.1	Закрепление отсутствует
6235	378163.53	4310024.93	Аналитический метод	0.1	Закрепление отсутствует
6236	378127.89	4310118.66	Аналитический метод	0.1	Закрепление отсутствует
6237	378239.07	4310160.20	Аналитический метод	0.1	Закрепление отсутствует
6238	378296.49	4310184.98	Аналитический метод	0.1	Закрепление отсутствует
6239	378286.65	4310204.53	Аналитический метод	0.1	Закрепление отсутствует
6240	378283.14	4310209.89	Аналитический метод	0.1	Закрепление отсутствует
6241	378293.87	4310217.95	Аналитический метод	0.1	Закрепление отсутствует
6242	378308.19	4310228.88	Аналитический метод	0.1	Закрепление отсутствует
6243	378320.89	4310195.65	Аналитический метод	0.1	Закрепление отсутствует
6244	378348.65	4310207.73	Аналитический метод	0.1	Закрепление отсутствует
6245	378330.44	4310259.43	Аналитический метод	0.1	Закрепление отсутствует
6246	378458.08	4310308.91	Аналитический метод	0.1	Закрепление отсутствует
6247	378475.31	4310268.14	Аналитический метод	0.1	Закрепление отсутствует
6248	378476.55	4310265.45	Аналитический метод	0.1	Закрепление отсутствует
6249	378480.78	4310255.19	Аналитический метод	0.1	Закрепление отсутствует
6250	378504.22	4310264.18	Аналитический метод	0.1	Закрепление отсутствует
6251	378576.65	4310300.35	Аналитический метод	0.1	Закрепление отсутствует



2. Сведения о характерных точках границ объекта

Обозначение характерных точек границ	Координаты, м		Метод определения координат характерной точки	Средняя квадратическая погрешность положения характерной точки (Mt), м	Описание обозначения точки на местности (при наличии)
	X	Y			
1	2	3	4	5	6
6252	378602.32	4310315.34	Аналитический метод	0.1	Закрепление отсутствует
6253	378634.58	4310328.75	Аналитический метод	0.1	Закрепление отсутствует
6254	378696.19	4310351.54	Аналитический метод	0.1	Закрепление отсутствует
6255	378742.36	4310360.73	Аналитический метод	0.1	Закрепление отсутствует
6256	378779.75	4310366.24	Аналитический метод	0.1	Закрепление отсутствует
6257	378817.05	4310366.77	Аналитический метод	0.1	Закрепление отсутствует
6258	378828.96	4310369.04	Аналитический метод	0.1	Закрепление отсутствует
6259	378840.79	4310377.50	Аналитический метод	0.1	Закрепление отсутствует
6218	378873.79	4310528.06	Аналитический метод	0.1	Закрепление отсутствует
6260	378843.88	4310517.38	Аналитический метод	0.1	Закрепление отсутствует
6261	378843.75	4310516.37	Аналитический метод	0.1	Закрепление отсутствует
6262	378844.74	4310516.24	Аналитический метод	0.1	Закрепление отсутствует
6263	378844.87	4310517.25	Аналитический метод	0.1	Закрепление отсутствует
6260	378843.88	4310517.38	Аналитический метод	0.1	Закрепление отсутствует
6264	378180.44	4310212.52	Аналитический метод	0.1	Закрепление отсутствует
6265	378156.40	4310223.46	Аналитический метод	0.1	Закрепление отсутствует
6266	378142.09	4310226.85	Аналитический метод	0.1	Закрепление отсутствует
6267	378125.11	4310223.21	Аналитический метод	0.1	Закрепление отсутствует
6268	378111.88	4310208.47	Аналитический метод	0.1	Закрепление отсутствует
6269	378110.67	4310189.63	Аналитический метод	0.1	Закрепление отсутствует
6270	378113.54	4310179.45	Аналитический метод	0.1	Закрепление отсутствует
6271	378158.17	4310160.15	Аналитический метод	0.1	Закрепление отсутствует
6272	378180.83	4310209.46	Аналитический метод	0.1	Закрепление отсутствует
6264	378180.44	4310212.52	Аналитический метод	0.1	Закрепление отсутствует
6273	378034.91	4310078.33	Аналитический метод	0.1	Закрепление отсутствует



2. Сведения о характерных точках границ объекта

Обозначение характерных точек границ	Координаты, м		Метод определения координат характерной точки	Средняя квадратическая погрешность положения характерной точки (Mt), м	Описание обозначения точки на местности (при наличии)
	X	Y			
1	2	3	4	5	6
6274	378037.51	4310029.40	Аналитический метод	0.1	Закрепление отсутствует
6275	378078.74	4310028.06	Аналитический метод	0.1	Закрепление отсутствует
6276	378082.36	4310033.12	Аналитический метод	0.1	Закрепление отсутствует
6277	378091.83	4310082.14	Аналитический метод	0.1	Закрепление отсутствует
6278	378092.07	4310087.64	Аналитический метод	0.1	Закрепление отсутствует
6273	378034.91	4310078.33	Аналитический метод	0.1	Закрепление отсутствует
6279	378919.35	4310685.28	Аналитический метод	0.1	Закрепление отсутствует
6280	378695.69	4310707.83	Аналитический метод	0.1	Закрепление отсутствует
6281	378642.31	4310578.19	Аналитический метод	0.1	Закрепление отсутствует
6282	378690.08	4310569.33	Аналитический метод	0.1	Закрепление отсутствует
6283	378739.77	4310567.30	Аналитический метод	0.1	Закрепление отсутствует
6284	378839.88	4310550.56	Аналитический метод	0.1	Закрепление отсутствует
6285	378881.65	4310547.57	Аналитический метод	0.1	Закрепление отсутствует
6279	378919.35	4310685.28	Аналитический метод	0.1	Закрепление отсутствует
6286	378991.64	4309289.60	Аналитический метод	0.1	Закрепление отсутствует
6287	378989.99	4309311.63	Аналитический метод	0.1	Закрепление отсутствует
6288	378984.48	4309309.12	Аналитический метод	0.1	Закрепление отсутствует
6289	378952.53	4309295.15	Аналитический метод	0.1	Закрепление отсутствует
6290	378914.71	4309287.28	Аналитический метод	0.1	Закрепление отсутствует
6291	378901.41	4309286.62	Аналитический метод	0.1	Закрепление отсутствует
6292	378867.39	4309254.19	Аналитический метод	0.1	Закрепление отсутствует
6293	378867.50	4309251.69	Аналитический метод	0.1	Закрепление отсутствует
6294	378864.99	4309252.03	Аналитический метод	0.1	Закрепление отсутствует
6295	378862.87	4309250.70	Аналитический метод	0.1	Закрепление отсутствует
6296	378842.09	4309232.98	Аналитический метод	0.1	Закрепление отсутствует



2. Сведения о характерных точках границ объекта

Обозначение характерных точек границ	Координаты, м		Метод определения координат характерной точки	Средняя квадратическая погрешность положения характерной точки (Mt), м	Описание обозначения точки на местности (при наличии)
	X	Y			
1	2	3	4	5	6
6297	378840.08	4309231.38	Аналитический метод	0.1	Закрепление отсутствует
6298	378802.61	4309216.81	Аналитический метод	0.1	Закрепление отсутствует
6299	378779.36	4309189.85	Аналитический метод	0.1	Закрепление отсутствует
6300	378777.40	4309185.20	Аналитический метод	0.1	Закрепление отсутствует
6301	378800.35	4309179.84	Аналитический метод	0.1	Закрепление отсутствует
6302	378837.13	4309170.76	Аналитический метод	0.1	Закрепление отсутствует
6303	378838.61	4309178.75	Аналитический метод	0.1	Закрепление отсутствует
6304	378842.31	4309192.79	Аналитический метод	0.1	Закрепление отсутствует
6305	378864.14	4309187.31	Аналитический метод	0.1	Закрепление отсутствует
6306	378874.40	4309196.84	Аналитический метод	0.1	Закрепление отсутствует
6307	378883.69	4309204.75	Аналитический метод	0.1	Закрепление отсутствует
6308	378921.04	4309236.15	Аналитический метод	0.1	Закрепление отсутствует
6309	378927.86	4309261.40	Аналитический метод	0.1	Закрепление отсутствует
6310	378970.71	4309255.47	Аналитический метод	0.1	Закрепление отсутствует
6311	378971.27	4309260.74	Аналитический метод	0.1	Закрепление отсутствует
6312	378986.66	4309257.53	Аналитический метод	0.1	Закрепление отсутствует
6313	378988.57	4309257.02	Аналитический метод	0.1	Закрепление отсутствует
6314	378991.25	4309278.98	Аналитический метод	0.1	Закрепление отсутствует
6286	378991.64	4309289.60	Аналитический метод	0.1	Закрепление отсутствует
6315	379113.34	4308521.85	Аналитический метод	0.1	Закрепление отсутствует
6316	379108.78	4308526.54	Аналитический метод	0.1	Закрепление отсутствует
6317	379088.40	4308536.74	Аналитический метод	0.1	Закрепление отсутствует
6318	379064.71	4308545.65	Аналитический метод	0.1	Закрепление отсутствует
6319	379037.77	4308559.24	Аналитический метод	0.1	Закрепление отсутствует
6320	378991.00	4308574.41	Аналитический метод	0.1	Закрепление отсутствует



2. Сведения о характерных точках границ объекта

Обозначение характерных точек границ	Координаты, м		Метод определения координат характерной точки	Средняя квадратическая погрешность положения характерной точки (Mt), м	Описание обозначения точки на местности (при наличии)
	X	Y			
1	2	3	4	5	6
6321	378955.44	4308586.79	Аналитический метод	0.1	Закрепление отсутствует
6322	378916.49	4308592.60	Аналитический метод	0.1	Закрепление отсутствует
6323	378895.99	4308592.87	Аналитический метод	0.1	Закрепление отсутствует
6324	378873.51	4308593.83	Аналитический метод	0.1	Закрепление отсутствует
6325	378855.68	4308596.05	Аналитический метод	0.1	Закрепление отсутствует
6326	378841.10	4308594.26	Аналитический метод	0.1	Закрепление отсутствует
6327	378836.38	4308587.71	Аналитический метод	0.1	Закрепление отсутствует
6328	378828.98	4308578.55	Аналитический метод	0.1	Закрепление отсутствует
6329	378827.55	4308570.63	Аналитический метод	0.1	Закрепление отсутствует
6330	378824.82	4308564.05	Аналитический метод	0.1	Закрепление отсутствует
6331	378820.22	4308566.09	Аналитический метод	0.1	Закрепление отсутствует
6332	378814.94	4308566.83	Аналитический метод	0.1	Закрепление отсутствует
6333	378806.95	4308563.62	Аналитический метод	0.1	Закрепление отсутствует
6334	378804.97	4308563.65	Аналитический метод	0.1	Закрепление отсутствует
6335	378803.74	4308570.28	Аналитический метод	0.1	Закрепление отсутствует
6336	378805.79	4308575.55	Аналитический метод	0.1	Закрепление отсутствует
6337	378805.89	4308583.48	Аналитический метод	0.1	Закрепление отсутствует
6338	378805.97	4308589.43	Аналитический метод	0.1	Закрепление отсутствует
6339	378804.05	4308594.09	Аналитический метод	0.1	Закрепление отсутствует
6340	378798.77	4308594.82	Аналитический метод	0.1	Закрепление отсутствует
6341	378784.88	4308595.01	Аналитический метод	0.1	Закрепление отсутствует
6342	378774.93	4308593.16	Аналитический метод	0.1	Закрепление отсутствует
6343	378772.90	4308589.21	Аналитический метод	0.1	Закрепление отсутствует
6344	378775.48	4308584.55	Аналитический метод	0.1	Закрепление отсутствует
6345	378780.00	4308576.55	Аналитический метод	0.1	Закрепление отсутствует



2. Сведения о характерных точках границ объекта

Обозначение характерных точек границ	Координаты, м		Метод определения координат характерной точки	Средняя квадратическая погрешность положения характерной точки (Mt), м	Описание обозначения точки на местности (при наличии)
	X	Y			
1	2	3	4	5	6
6346	378779.30	4308573.25	Аналитический метод	0.1	Закрепление отсутствует
6347	378777.27	4308569.97	Аналитический метод	0.1	Закрепление отсутствует
6348	378771.34	4308572.03	Аналитический метод	0.1	Закрепление отсутствует
6349	378764.13	4308576.76	Аналитический метод	0.1	Закрепление отсутствует
6350	378757.60	4308583.46	Аналитический метод	0.1	Закрепление отсутствует
6351	378747.74	4308587.56	Аналитический метод	0.1	Закрепление отсутствует
6352	378731.25	4308591.75	Аналитический метод	0.1	Закрепление отсутствует
6353	378716.06	4308593.27	Аналитический метод	0.1	Закрепление отсутствует
6354	378699.60	4308599.45	Аналитический метод	0.1	Закрепление отсутствует
6355	378670.62	4308608.43	Аналитический метод	0.1	Закрепление отсутствует
6356	378650.87	4308615.97	Аналитический метод	0.1	Закрепление отсутствует
6357	378639.04	4308622.08	Аналитический метод	0.1	Закрепление отсутствует
6358	378622.61	4308629.57	Аналитический метод	0.1	Закрепление отсутствует
6359	378614.69	4308631.66	Аналитический метод	0.1	Закрепление отсутствует
6360	378602.80	4308632.48	Аналитический метод	0.1	Закрепление отсутствует
6361	378585.64	4308635.36	Аналитический метод	0.1	Закрепление отсутствует
6362	378573.83	4308642.79	Аналитический метод	0.1	Закрепление отсутствует
6363	378550.09	4308648.40	Аналитический метод	0.1	Закрепление отсутствует
6364	378522.99	4308650.08	Аналитический метод	0.1	Закрепление отсутствует
6365	378491.25	4308651.16	Аналитический метод	0.1	Закрепление отсутствует
6366	378471.36	4308648.12	Аналитический метод	0.1	Закрепление отсутствует
6367	378453.45	4308644.39	Аналитический метод	0.1	Закрепление отсутствует
6368	378434.86	4308639.34	Аналитический метод	0.1	Закрепление отсутствует
6369	378414.93	4308632.99	Аналитический метод	0.1	Закрепление отсутствует
6370	378405.70	4308635.10	Аналитический метод	0.1	Закрепление отсутствует



2. Сведения о характерных точках границ объекта

Обозначение характерных точек границ	Координаты, м		Метод определения координат характерной точки	Средняя квадратическая погрешность положения характерной точки (Mt), м	Описание обозначения точки на местности (при наличии)
	X	Y			
1	2	3	4	5	6
6371	378388.53	4308637.31	Аналитический метод	0.1	Закрепление отсутствует
6372	378371.46	4308646.80	Аналитический метод	0.1	Закрепление отсутствует
6373	378358.41	4308660.86	Аналитический метод	0.1	Закрепление отсутствует
6374	378353.13	4308661.59	Аналитический метод	0.1	Закрепление отсутствует
6375	378351.04	4308653.68	Аналитический метод	0.1	Закрепление отсутствует
6376	378343.18	4308659.74	Аналитический метод	0.1	Закрепление отсутствует
6377	378336.65	4308665.78	Аналитический метод	0.1	Закрепление отсутствует
6378	378328.10	4308669.87	Аналитический метод	0.1	Закрепление отсутствует
6379	378318.17	4308669.34	Аналитический метод	0.1	Закрепление отсутствует
6380	378314.91	4308672.35	Аналитический метод	0.1	Закрепление отсутствует
6381	378311.64	4308675.37	Аналитический метод	0.1	Закрепление отсутствует
6382	378308.70	4308678.06	Аналитический метод	0.1	Закрепление отсутствует
6383	378305.76	4308680.75	Аналитический метод	0.1	Закрепление отсутствует
6384	378301.76	4308678.81	Аналитический метод	0.1	Закрепление отсутствует
6385	378293.81	4308677.60	Аналитический метод	0.1	Закрепление отсутствует
6386	378283.97	4308683.68	Аналитический метод	0.1	Закрепление отсутствует
6387	378278.79	4308692.35	Аналитический метод	0.1	Закрепление отсутствует
6388	378280.87	4308699.60	Аналитический метод	0.1	Закрепление отсутствует
6389	378290.18	4308703.44	Аналитический метод	0.1	Закрепление отсутствует
6390	378300.77	4308703.97	Аналитический метод	0.1	Закрепление отсутствует
6391	378314.72	4308708.41	Аналитический метод	0.1	Закрепление отсутствует
6392	378322.76	4308716.24	Аналитический метод	0.1	Закрепление отсутствует
6393	378325.09	4308742.01	Аналитический метод	0.1	Закрепление отсутствует
6394	378330.68	4308764.43	Аналитический метод	0.1	Закрепление отсутствует
6395	378333.94	4308779.17	Аналитический метод	0.1	Закрепление отсутствует



2. Сведения о характерных точках границ объекта

Обозначение характерных точек границ	Координаты, м		Метод определения координат характерной точки	Средняя квадратическая погрешность положения характерной точки (Mt), м	Описание обозначения точки на местности (при наличии)
	X	Y			
1	2	3	4	5	6
6396	378322.94	4308780.61	Аналитический метод	0.1	Закрепление отсутствует
6397	378312.79	4308718.05	Аналитический метод	0.1	Закрепление отсутствует
6398	378232.49	4308724.83	Аналитический метод	0.1	Закрепление отсутствует
6399	378197.25	4308782.11	Аналитический метод	0.1	Закрепление отсутствует
6400	378196.06	4308781.22	Аналитический метод	0.1	Закрепление отсутствует
6401	378191.04	4308777.88	Аналитический метод	0.1	Закрепление отсутствует
6402	378174.63	4308803.53	Аналитический метод	0.1	Закрепление отсутствует
6403	378161.14	4308817.45	Аналитический метод	0.1	Закрепление отсутствует
6404	378118.56	4308852.28	Аналитический метод	0.1	Закрепление отсутствует
6405	378087.74	4308874.42	Аналитический метод	0.1	Закрепление отсутствует
6406	378073.86	4308890.72	Аналитический метод	0.1	Закрепление отсутствует
6407	378048.79	4308952.97	Аналитический метод	0.1	Закрепление отсутствует
6408	378040.69	4308992.50	Аналитический метод	0.1	Закрепление отсутствует
6409	378042.21	4309018.23	Аналитический метод	0.1	Закрепление отсутствует
6410	378047.06	4309028.81	Аналитический метод	0.1	Закрепление отсутствует
6411	378065.60	4309044.53	Аналитический метод	0.1	Закрепление отсутствует
6412	378080.76	4309077.60	Аналитический метод	0.1	Закрепление отсутствует
6413	378108.62	4309130.33	Аналитический метод	0.1	Закрепление отсутствует
6414	378110.39	4309137.20	Аналитический метод	0.1	Закрепление отсутствует
6415	378107.57	4309142.22	Аналитический метод	0.1	Закрепление отсутствует
6416	378097.07	4309150.20	Аналитический метод	0.1	Закрепление отсутствует
6417	378074.30	4309168.05	Аналитический метод	0.1	Закрепление отсутствует
6418	378059.52	4309176.04	Аналитический метод	0.1	Закрепление отсутствует
6419	378047.34	4309185.74	Аналитический метод	0.1	Закрепление отсутствует
6420	378014.02	4309224.85	Аналитический метод	0.1	Закрепление отсутствует



2. Сведения о характерных точках границ объекта

Обозначение характерных точек границ	Координаты, м		Метод определения координат характерной точки	Средняя квадратическая погрешность положения характерной точки (Mt), м	Описание обозначения точки на местности (при наличии)
	X	Y			
1	2	3	4	5	6
6421	378004.30	4309234.51	Аналитический метод	0.1	Закрепление отсутствует
6422	377979.36	4309241.74	Аналитический метод	0.1	Закрепление отсутствует
6423	377951.31	4309248.24	Аналитический метод	0.1	Закрепление отсутствует
6424	377922.68	4309259.63	Аналитический метод	0.1	Закрепление отсутствует
6425	377903.52	4309271.06	Аналитический метод	0.1	Закрепление отсутствует
6426	377895.80	4309273.85	Аналитический метод	0.1	Закрепление отсутствует
6427	377896.37	4309277.74	Аналитический метод	0.1	Закрепление отсутствует
6428	377902.20	4309304.20	Аналитический метод	0.1	Закрепление отсутствует
6429	377865.37	4309362.06	Аналитический метод	0.1	Закрепление отсутствует
6430	377862.49	4309365.91	Аналитический метод	0.1	Закрепление отсутствует
6431	377937.70	4309521.24	Аналитический метод	0.1	Закрепление отсутствует
6432	377902.17	4309532.76	Аналитический метод	0.1	Закрепление отсутствует
6433	377889.73	4309537.51	Аналитический метод	0.1	Закрепление отсутствует
6434	377896.30	4309561.72	Аналитический метод	0.1	Закрепление отсутствует
6435	377899.04	4309618.41	Аналитический метод	0.1	Закрепление отсутствует
6436	377901.05	4309633.63	Аналитический метод	0.1	Закрепление отсутствует
6437	377905.18	4309656.24	Аналитический метод	0.1	Закрепление отсутствует
6438	377929.01	4309651.89	Аналитический метод	0.1	Закрепление отсутствует
6439	377932.28	4309650.37	Аналитический метод	0.1	Закрепление отсутствует
6440	377931.86	4309695.03	Аналитический метод	0.1	Закрепление отсутствует
6441	377924.86	4309695.13	Аналитический метод	0.1	Закрепление отсутствует
6442	377919.16	4309694.85	Аналитический метод	0.1	Закрепление отсутствует
6443	377918.99	4309698.14	Аналитический метод	0.1	Закрепление отсутствует
6444	377919.14	4309756.87	Аналитический метод	0.1	Закрепление отсутствует
6445	377913.74	4309806.15	Аналитический метод	0.1	Закрепление отсутствует



2. Сведения о характерных точках границ объекта

Обозначение характерных точек границ	Координаты, м		Метод определения координат характерной точки	Средняя квадратическая погрешность положения характерной точки (Mt), м	Описание обозначения точки на местности (при наличии)
	X	Y			
1	2	3	4	5	6
6446	377917.53	4309829.43	Аналитический метод	0.1	Закрепление отсутствует
6447	377944.24	4309976.76	Аналитический метод	0.1	Закрепление отсутствует
6448	377933.98	4309983.16	Аналитический метод	0.1	Закрепление отсутствует
6449	377877.91	4310020.39	Аналитический метод	0.1	Закрепление отсутствует
6450	377879.84	4310054.72	Аналитический метод	0.1	Закрепление отсутствует
6451	377859.09	4310038.58	Аналитический метод	0.1	Закрепление отсутствует
6452	377796.58	4309585.42	Аналитический метод	0.1	Закрепление отсутствует
6453	377824.11	4309387.84	Аналитический метод	0.1	Закрепление отсутствует
6454	377828.67	4309385.90	Аналитический метод	0.1	Закрепление отсутствует
6455	377834.34	4309382.27	Аналитический метод	0.1	Закрепление отсутствует
6456	377837.08	4309379.91	Аналитический метод	0.1	Закрепление отсутствует
6457	377839.43	4309377.14	Аналитический метод	0.1	Закрепление отсутствует
6458	377841.31	4309374.03	Аналитический метод	0.1	Закрепление отсутствует
6459	377842.37	4309371.92	Аналитический метод	0.1	Закрепление отсутствует
6460	377845.36	4309367.00	Аналитический метод	0.1	Закрепление отсутствует
6461	377850.00	4309361.71	Аналитический метод	0.1	Закрепление отсутствует
6462	377852.39	4309358.81	Аналитический метод	0.1	Закрепление отсутствует
6463	377854.18	4309355.50	Аналитический метод	0.1	Закрепление отсутствует
6464	377855.31	4309351.91	Аналитический метод	0.1	Закрепление отсутствует
6465	377857.08	4309343.53	Аналитический метод	0.1	Закрепление отсутствует
6466	377857.14	4309338.15	Аналитический метод	0.1	Закрепление отсутствует
6467	377857.52	4309333.79	Аналитический метод	0.1	Закрепление отсутствует
6468	377859.05	4309327.91	Аналитический метод	0.1	Закрепление отсутствует
6469	377860.14	4309323.32	Аналитический метод	0.1	Закрепление отсутствует
6470	377860.55	4309317.55	Аналитический метод	0.1	Закрепление отсутствует



2. Сведения о характерных точках границ объекта

Обозначение характерных точек границ	Координаты, м		Метод определения координат характерной точки	Средняя квадратическая погрешность положения характерной точки (Mt), м	Описание обозначения точки на местности (при наличии)
	X	Y			
1	2	3	4	5	6
6471	377860.86	4309314.47	Аналитический метод	0.1	Закрепление отсутствует
6472	377861.73	4309311.51	Аналитический метод	0.1	Закрепление отсутствует
6473	377863.13	4309308.75	Аналитический метод	0.1	Закрепление отсутствует
6474	377866.41	4309303.50	Аналитический метод	0.1	Закрепление отсутствует
6475	377868.70	4309298.99	Аналитический метод	0.1	Закрепление отсутствует
6476	377870.13	4309294.15	Аналитический метод	0.1	Закрепление отсутствует
6477	377871.35	4309288.02	Аналитический метод	0.1	Закрепление отсутствует
6478	377871.94	4309281.61	Аналитический метод	0.1	Закрепление отсутствует
6479	377871.92	4309279.41	Аналитический метод	0.1	Закрепление отсутствует
6480	377871.45	4309277.27	Аналитический метод	0.1	Закрепление отсутствует
6481	377870.55	4309275.26	Аналитический метод	0.1	Закрепление отсутствует
6482	377869.23	4309273.26	Аналитический метод	0.1	Закрепление отсутствует
6483	377866.74	4309271.16	Аналитический метод	0.1	Закрепление отсутствует
6484	377863.63	4309269.83	Аналитический метод	0.1	Закрепление отсутствует
6485	377861.70	4309269.31	Аналитический метод	0.1	Закрепление отсутствует
6486	377859.70	4309269.17	Аналитический метод	0.1	Закрепление отсутствует
6487	377857.71	4309269.41	Аналитический метод	0.1	Закрепление отсутствует
6488	377854.47	4309270.60	Аналитический метод	0.1	Закрепление отсутствует
6489	377852.35	4309271.33	Аналитический метод	0.1	Закрепление отсутствует
6490	377850.14	4309271.72	Аналитический метод	0.1	Закрепление отсутствует
6491	377847.90	4309271.75	Аналитический метод	0.1	Закрепление отсутствует
6492	377845.68	4309271.43	Аналитический метод	0.1	Закрепление отсутствует
6493	377839.83	4309270.11	Аналитический метод	0.1	Закрепление отсутствует
6494	377836.63	4309269.10	Аналитический метод	0.1	Закрепление отсутствует
6495	377833.65	4309267.57	Аналитический метод	0.1	Закрепление отсутствует



2. Сведения о характерных точках границ объекта

Обозначение характерных точек границ	Координаты, м		Метод определения координат характерной точки	Средняя квадратическая погрешность положения характерной точки (Mt), м	Описание обозначения точки на местности (при наличии)
	X	Y			
1	2	3	4	5	6
6496	377830.10	4309264.82	Аналитический метод	0.1	Закрепление отсутствует
6497	377828.37	4309263.04	Аналитический метод	0.1	Закрепление отсутствует
6498	377826.94	4309261.01	Аналитический метод	0.1	Закрепление отсутствует
6499	377825.86	4309258.78	Аналитический метод	0.1	Закрепление отсутствует
6500	377825.14	4309256.40	Аналитический метод	0.1	Закрепление отсутствует
6501	377824.68	4309254.32	Аналитический метод	0.1	Закрепление отсутствует
6502	377823.81	4309248.47	Аналитический метод	0.1	Закрепление отсутствует
6503	377823.74	4309242.56	Аналитический метод	0.1	Закрепление отсутствует
6504	377824.88	4309222.81	Аналитический метод	0.1	Закрепление отсутствует
6505	377824.35	4309208.00	Аналитический метод	0.1	Закрепление отсутствует
6506	377823.13	4309197.32	Аналитический метод	0.1	Закрепление отсутствует
6507	377820.25	4309186.97	Аналитический метод	0.1	Закрепление отсутствует
6508	377815.70	4309174.52	Аналитический метод	0.1	Закрепление отсутствует
6509	377807.53	4309155.47	Аналитический метод	0.1	Закрепление отсутствует
6510	377803.78	4309147.94	Аналитический метод	0.1	Закрепление отсутствует
6511	377799.21	4309140.87	Аналитический метод	0.1	Закрепление отсутствует
6512	377793.61	4309133.19	Аналитический метод	0.1	Закрепление отсутствует
6513	377831.57	4309095.08	Аналитический метод	0.1	Закрепление отсутствует
6514	377837.61	4309098.52	Аналитический метод	0.1	Закрепление отсутствует
6515	377857.83	4309106.00	Аналитический метод	0.1	Закрепление отсутствует
6516	377872.94	4309110.63	Аналитический метод	0.1	Закрепление отсутствует
6517	377888.47	4309113.53	Аналитический метод	0.1	Закрепление отсутствует
6518	377907.72	4309116.01	Аналитический метод	0.1	Закрепление отсутствует
6519	377934.71	4309115.88	Аналитический метод	0.1	Закрепление отсутствует
6520	377943.63	4309115.75	Аналитический метод	0.1	Закрепление отсутствует



2. Сведения о характерных точках границ объекта

Обозначение характерных точек границ	Координаты, м		Метод определения координат характерной точки	Средняя квадратическая погрешность положения характерной точки (Mt), м	Описание обозначения точки на местности (при наличии)
	X	Y			
1	2	3	4	5	6
6521	377945.66	4309116.13	Аналитический метод	0.1	Закрепление отсутствует
6522	377947.74	4309117.59	Аналитический метод	0.1	Закрепление отсутствует
6523	377948.99	4309119.28	Аналитический метод	0.1	Закрепление отсутствует
6524	377949.62	4309121.28	Аналитический метод	0.1	Закрепление отсутствует
6525	377950.28	4309125.79	Аналитический метод	0.1	Закрепление отсутствует
6526	377950.58	4309131.24	Аналитический метод	0.1	Закрепление отсутствует
6527	377949.89	4309136.65	Аналитический метод	0.1	Закрепление отсутствует
6528	377948.89	4309141.18	Аналитический метод	0.1	Закрепление отсутствует
6529	377947.80	4309149.34	Аналитический метод	0.1	Закрепление отсутствует
6530	377948.07	4309157.57	Аналитический метод	0.1	Закрепление отсутствует
6531	377951.35	4309185.76	Аналитический метод	0.1	Закрепление отсутствует
6532	377953.51	4309194.17	Аналитический метод	0.1	Закрепление отсутствует
6533	377955.80	4309200.82	Аналитический метод	0.1	Закрепление отсутствует
6534	377959.13	4309207.02	Аналитический метод	0.1	Закрепление отсутствует
6535	377963.74	4309213.87	Аналитический метод	0.1	Закрепление отсутствует
6536	377966.80	4309216.29	Аналитический метод	0.1	Закрепление отсутствует
6537	377969.43	4309217.41	Аналитический метод	0.1	Закрепление отсутствует
6538	377972.00	4309218.09	Аналитический метод	0.1	Закрепление отсутствует
6539	377974.64	4309218.33	Аналитический метод	0.1	Закрепление отсутствует
6540	377978.20	4309217.98	Аналитический метод	0.1	Закрепление отсутствует
6541	377980.76	4309217.31	Аналитический метод	0.1	Закрепление отсутствует
6542	377983.15	4309216.16	Аналитический метод	0.1	Закрепление отсутствует
6543	377985.27	4309214.58	Аналитический метод	0.1	Закрепление отсутствует
6544	377990.86	4309209.53	Аналитический метод	0.1	Закрепление отсутствует
6545	378005.75	4309196.61	Аналитический метод	0.1	Закрепление отсутствует



2. Сведения о характерных точках границ объекта

Обозначение характерных точек границ	Координаты, м		Метод определения координат характерной точки	Средняя квадратическая погрешность положения характерной точки (Mt), м	Описание обозначения точки на местности (при наличии)
	X	Y			
1	2	3	4	5	6
6546	378013.22	4309188.16	Аналитический метод	0.1	Закрепление отсутствует
6547	378015.06	4309185.63	Аналитический метод	0.1	Закрепление отсутствует
6548	378016.40	4309182.80	Аналитический метод	0.1	Закрепление отсутствует
6549	378017.36	4309178.71	Аналитический метод	0.1	Закрепление отсутствует
6550	378018.13	4309175.67	Аналитический метод	0.1	Закрепление отсутствует
6551	378019.44	4309172.81	Аналитический метод	0.1	Закрепление отсутствует
6552	378021.24	4309170.24	Аналитический метод	0.1	Закрепление отсутствует
6553	378023.52	4309167.55	Аналитический метод	0.1	Закрепление отсутствует
6554	378026.62	4309163.27	Аналитический метод	0.1	Закрепление отсутствует
6555	378029.49	4309157.48	Аналитический метод	0.1	Закрепление отсутствует
6556	378031.22	4309152.47	Аналитический метод	0.1	Закрепление отсутствует
6557	378032.26	4309147.28	Аналитический метод	0.1	Закрепление отсутствует
6558	378032.70	4309143.86	Аналитический метод	0.1	Закрепление отсутствует
6559	378033.29	4309141.30	Аналитический метод	0.1	Закрепление отсутствует
6560	378034.33	4309138.88	Аналитический метод	0.1	Закрепление отсутствует
6561	378036.96	4309135.30	Аналитический метод	0.1	Закрепление отсутствует
6562	378038.10	4309133.62	Аналитический метод	0.1	Закрепление отсутствует
6563	378038.92	4309131.76	Аналитический метод	0.1	Закрепление отсутствует
6564	378039.48	4309129.09	Аналитический метод	0.1	Закрепление отсутствует
6565	378039.58	4309126.01	Аналитический метод	0.1	Закрепление отсутствует
6566	378038.58	4309121.29	Аналитический метод	0.1	Закрепление отсутствует
6567	378037.95	4309118.05	Аналитический метод	0.1	Закрепление отсутствует
6568	378037.91	4309114.00	Аналитический метод	0.1	Закрепление отсутствует
6569	378037.85	4309111.82	Аналитический метод	0.1	Закрепление отсутствует
6570	378037.43	4309109.68	Аналитический метод	0.1	Закрепление отсутствует



2. Сведения о характерных точках границ объекта

Обозначение характерных точек границ	Координаты, м		Метод определения координат характерной точки	Средняя квадратическая погрешность положения характерной точки (Mt), м	Описание обозначения точки на местности (при наличии)
	X	Y			
1	2	3	4	5	6
6571	378036.67	4309107.64	Аналитический метод	0.1	Закрепление отсутствует
6572	378034.37	4309102.74	Аналитический метод	0.1	Закрепление отсутствует
6573	378032.17	4309099.05	Аналитический метод	0.1	Закрепление отсутствует
6574	378029.31	4309095.84	Аналитический метод	0.1	Закрепление отсутствует
6575	378024.21	4309092.20	Аналитический метод	0.1	Закрепление отсутствует
6576	378018.83	4309089.33	Аналитический метод	0.1	Закрепление отсутствует
6577	378013.13	4309087.16	Аналитический метод	0.1	Закрепление отсутствует
6578	378005.96	4309084.94	Аналитический метод	0.1	Закрепление отсутствует
6579	377992.09	4309081.41	Аналитический метод	0.1	Закрепление отсутствует
6580	377988.63	4309079.81	Аналитический метод	0.1	Закрепление отсутствует
6581	377986.02	4309077.25	Аналитический метод	0.1	Закрепление отсутствует
6582	377985.10	4309075.24	Аналитический метод	0.1	Закрепление отсутствует
6583	377984.91	4309073.05	Аналитический метод	0.1	Закрепление отсутствует
6584	377985.79	4309062.74	Аналитический метод	0.1	Закрепление отсутствует
6585	377987.99	4309054.12	Аналитический метод	0.1	Закрепление отсутствует
6586	377990.41	4309047.36	Аналитический метод	0.1	Закрепление отсутствует
6587	377994.05	4309041.16	Аналитический метод	0.1	Закрепление отсутствует
6588	378002.50	4309029.42	Аналитический метод	0.1	Закрепление отсутствует
6589	378010.20	4309013.17	Аналитический метод	0.1	Закрепление отсутствует
6590	378015.38	4308996.04	Аналитический метод	0.1	Закрепление отсутствует
6591	378017.67	4308989.96	Аналитический метод	0.1	Закрепление отсутствует
6592	378021.54	4308983.02	Аналитический метод	0.1	Закрепление отсутствует
6593	378023.57	4308979.24	Аналитический метод	0.1	Закрепление отсутствует
6594	378025.05	4308975.21	Аналитический метод	0.1	Закрепление отсутствует
6595	378025.96	4308971.02	Аналитический метод	0.1	Закрепление отсутствует



2. Сведения о характерных точках границ объекта

Обозначение характерных точек границ	Координаты, м		Метод определения координат характерной точки	Средняя квадратическая погрешность положения характерной точки (Mt), м	Описание обозначения точки на местности (при наличии)
	X	Y			
1	2	3	4	5	6
6596	378029.11	4308949.12	Аналитический метод	0.1	Закрепление отсутствует
6597	378030.47	4308934.01	Аналитический метод	0.1	Закрепление отсутствует
6598	378034.35	4308920.42	Аналитический метод	0.1	Закрепление отсутствует
6599	378038.36	4308909.69	Аналитический метод	0.1	Закрепление отсутствует
6600	378044.01	4308899.73	Аналитический метод	0.1	Закрепление отсутствует
6601	378053.84	4308885.25	Аналитический метод	0.1	Закрепление отсутствует
6602	378061.73	4308868.76	Аналитический метод	0.1	Закрепление отсутствует
6603	378063.71	4308865.29	Аналитический метод	0.1	Закрепление отсутствует
6604	378066.18	4308862.14	Аналитический метод	0.1	Закрепление отсутствует
6605	378069.07	4308859.38	Аналитический метод	0.1	Закрепление отсутствует
6606	378070.88	4308857.89	Аналитический метод	0.1	Закрепление отсутствует
6607	378072.63	4308856.18	Аналитический метод	0.1	Закрепление отсутствует
6608	378074.06	4308854.19	Аналитический метод	0.1	Закрепление отсутствует
6609	378075.14	4308851.98	Аналитический метод	0.1	Закрепление отсутствует
6610	378076.04	4308848.51	Аналитический метод	0.1	Закрепление отсутствует
6611	378076.94	4308845.28	Аналитический метод	0.1	Закрепление отсутствует
6612	378078.30	4308842.22	Аналитический метод	0.1	Закрепление отсутствует
6613	378080.10	4308839.40	Аналитический метод	0.1	Закрепление отсутствует
6614	378082.69	4308835.94	Аналитический метод	0.1	Закрепление отсутствует
6615	378084.95	4308832.29	Аналитический метод	0.1	Закрепление отсутствует
6616	378086.53	4308828.30	Аналитический метод	0.1	Закрепление отсутствует
6617	378087.38	4308824.09	Аналитический метод	0.1	Закрепление отсутствует
6618	378088.28	4308816.08	Аналитический метод	0.1	Закрепление отсутствует
6619	378091.68	4308797.66	Аналитический метод	0.1	Закрепление отсутствует
6620	378092.75	4308793.63	Аналитический метод	0.1	Закрепление отсутствует



2. Сведения о характерных точках границ объекта

Обозначение характерных точек границ	Координаты, м		Метод определения координат характерной точки	Средняя квадратическая погрешность положения характерной точки (Mt), м	Описание обозначения точки на местности (при наличии)
	X	Y			
1	2	3	4	5	6
6621	378094.42	4308789.80	Аналитический метод	0.1	Закрепление отсутствует
6622	378095.95	4308787.07	Аналитический метод	0.1	Закрепление отсутствует
6623	378098.01	4308785.60	Аналитический метод	0.1	Закрепление отсутствует
6624	378100.32	4308785.35	Аналитический метод	0.1	Закрепление отсутствует
6625	378102.94	4308785.95	Аналитический метод	0.1	Закрепление отсутствует
6626	378105.11	4308787.54	Аналитический метод	0.1	Закрепление отсутствует
6627	378111.98	4308795.04	Аналитический метод	0.1	Закрепление отсутствует
6628	378116.32	4308799.25	Аналитический метод	0.1	Закрепление отсутствует
6629	378122.26	4308803.66	Аналитический метод	0.1	Закрепление отсутствует
6630	378127.06	4308807.32	Аналитический метод	0.1	Закрепление отсутствует
6631	378131.36	4308811.57	Аналитический метод	0.1	Закрепление отсутствует
6632	378136.14	4308816.92	Аналитический метод	0.1	Закрепление отсутствует
6633	378137.96	4308818.58	Аналитический метод	0.1	Закрепление отсутствует
6634	378140.59	4308820.06	Аналитический метод	0.1	Закрепление отсутствует
6635	378142.80	4308820.43	Аналитический метод	0.1	Закрепление отсутствует
6636	378144.90	4308819.64	Аналитический метод	0.1	Закрепление отсутствует
6637	378149.67	4308816.23	Аналитический метод	0.1	Закрепление отсутствует
6638	378152.84	4308814.00	Аналитический метод	0.1	Закрепление отсутствует
6639	378155.02	4308811.87	Аналитический метод	0.1	Закрепление отсутствует
6640	378156.42	4308809.16	Аналитический метод	0.1	Закрепление отсутствует
6641	378157.96	4308803.38	Аналитический метод	0.1	Закрепление отсутствует
6642	378157.02	4308801.23	Аналитический метод	0.1	Закрепление отсутствует
6643	378155.38	4308799.13	Аналитический метод	0.1	Закрепление отсутствует
6644	378153.98	4308795.86	Аналитический метод	0.1	Закрепление отсутствует
6645	378154.03	4308793.39	Аналитический метод	0.1	Закрепление отсутствует



2. Сведения о характерных точках границ объекта

Обозначение характерных точек границ	Координаты, м		Метод определения координат характерной точки	Средняя квадратическая погрешность положения характерной точки (Mt), м	Описание обозначения точки на местности (при наличии)
	X	Y			
1	2	3	4	5	6
6646	378154.69	4308790.45	Аналитический метод	0.1	Закрепление отсутствует
6647	378155.52	4308787.97	Аналитический метод	0.1	Закрепление отсутствует
6648	378156.81	4308785.70	Аналитический метод	0.1	Закрепление отсутствует
6649	378158.52	4308783.73	Аналитический метод	0.1	Закрепление отсутствует
6650	378162.99	4308779.50	Аналитический метод	0.1	Закрепление отсутствует
6651	378164.37	4308778.00	Аналитический метод	0.1	Закрепление отсутствует
6652	378165.50	4308776.32	Аналитический метод	0.1	Закрепление отсутствует
6653	378166.65	4308773.86	Аналитический метод	0.1	Закрепление отсутствует
6654	378168.19	4308771.33	Аналитический метод	0.1	Закрепление отсутствует
6655	378170.49	4308769.45	Аналитический метод	0.1	Закрепление отсутствует
6656	378173.57	4308767.70	Аналитический метод	0.1	Закрепление отсутствует
6657	378178.00	4308764.65	Аналитический метод	0.1	Закрепление отсутствует
6658	378181.84	4308760.89	Аналитический метод	0.1	Закрепление отсутствует
6659	378184.42	4308757.89	Аналитический метод	0.1	Закрепление отсутствует
6660	378185.88	4308755.44	Аналитический метод	0.1	Закрепление отсутствует
6661	378186.43	4308752.65	Аналитический метод	0.1	Закрепление отсутствует
6662	378186.49	4308750.30	Аналитический метод	0.1	Закрепление отсутствует
6663	378187.38	4308747.69	Аналитический метод	0.1	Закрепление отсутствует
6664	378189.31	4308746.24	Аналитический метод	0.1	Закрепление отсутствует
6665	378192.82	4308745.21	Аналитический метод	0.1	Закрепление отсутствует
6666	378196.87	4308743.41	Аналитический метод	0.1	Закрепление отсутствует
6667	378199.75	4308741.47	Аналитический метод	0.1	Закрепление отсутствует
6668	378201.80	4308738.68	Аналитический метод	0.1	Закрепление отсутствует
6669	378203.03	4308736.22	Аналитический метод	0.1	Закрепление отсутствует
6670	378203.91	4308733.41	Аналитический метод	0.1	Закрепление отсутствует



2. Сведения о характерных точках границ объекта

Обозначение характерных точек границ	Координаты, м		Метод определения координат характерной точки	Средняя квадратическая погрешность положения характерной точки (Mt), м	Описание обозначения точки на местности (при наличии)
	X	Y			
1	2	3	4	5	6
6671	378203.73	4308730.12	Аналитический метод	0.1	Закрепление отсутствует
6672	378201.90	4308728.23	Аналитический метод	0.1	Закрепление отсутствует
6673	378198.90	4308726.86	Аналитический метод	0.1	Закрепление отсутствует
6674	378177.62	4308719.24	Аналитический метод	0.1	Закрепление отсутствует
6675	378163.63	4308712.17	Аналитический метод	0.1	Закрепление отсутствует
6676	378161.91	4308711.08	Аналитический метод	0.1	Закрепление отсутствует
6677	378160.43	4308709.69	Аналитический метод	0.1	Закрепление отсутствует
6678	378158.89	4308707.43	Аналитический метод	0.1	Закрепление отсутствует
6679	378157.54	4308704.63	Аналитический метод	0.1	Закрепление отсутствует
6680	378156.36	4308700.08	Аналитический метод	0.1	Закрепление отсутствует
6681	378156.10	4308697.58	Аналитический метод	0.1	Закрепление отсутствует
6682	378156.33	4308695.09	Аналитический метод	0.1	Закрепление отсутствует
6683	378157.04	4308692.68	Аналитический метод	0.1	Закрепление отсутствует
6684	378159.67	4308686.16	Аналитический метод	0.1	Закрепление отсутствует
6685	378169.41	4308664.59	Аналитический метод	0.1	Закрепление отсутствует
6686	378182.79	4308638.72	Аналитический метод	0.1	Закрепление отсутствует
6687	378194.99	4308622.66	Аналитический метод	0.1	Закрепление отсутствует
6688	378207.70	4308605.01	Аналитический метод	0.1	Закрепление отсутствует
6689	378220.17	4308589.22	Аналитический метод	0.1	Закрепление отсутствует
6690	378229.02	4308579.03	Аналитический метод	0.1	Закрепление отсутствует
6691	378235.06	4308574.14	Аналитический метод	0.1	Закрепление отсутствует
6692	378240.27	4308570.64	Аналитический метод	0.1	Закрепление отсутствует
6693	378246.03	4308568.13	Аналитический метод	0.1	Закрепление отсутствует
6694	378247.86	4308567.52	Аналитический метод	0.1	Закрепление отсутствует
6695	378260.80	4308563.22	Аналитический метод	0.1	Закрепление отсутствует



2. Сведения о характерных точках границ объекта

Обозначение характерных точек границ	Координаты, м		Метод определения координат характерной точки	Средняя квадратическая погрешность положения характерной точки (Mt), м	Описание обозначения точки на местности (при наличии)
	X	Y			
1	2	3	4	5	6
6696	378269.70	4308559.30	Аналитический метод	0.1	Закрепление отсутствует
6697	378276.98	4308556.10	Аналитический метод	0.1	Закрепление отсутствует
6698	378285.54	4308553.34	Аналитический метод	0.1	Закрепление отсутствует
6699	378305.29	4308545.80	Аналитический метод	0.1	Закрепление отсутствует
6700	378314.44	4308537.08	Аналитический метод	0.1	Закрепление отсутствует
6701	378330.87	4308529.59	Аналитический метод	0.1	Закрепление отсутствует
6702	378350.64	4308524.03	Аналитический метод	0.1	Закрепление отсутствует
6703	378376.36	4308517.74	Аналитический метод	0.1	Закрепление отсутствует
6704	378394.17	4308513.53	Аналитический метод	0.1	Закрепление отсутствует
6705	378415.99	4308513.24	Аналитический метод	0.1	Закрепление отсутствует
6706	378419.92	4308520.27	Аналитический метод	0.1	Закрепление отсутствует
6707	378417.89	4308534.42	Аналитический метод	0.1	Закрепление отсутствует
6708	378405.03	4308537.01	Аналитический метод	0.1	Закрепление отсутствует
6709	378396.74	4308547.61	Аналитический метод	0.1	Закрепление отсутствует
6710	378354.87	4308569.85	Аналитический метод	0.1	Закрепление отсутствует
6711	378369.40	4308594.60	Аналитический метод	0.1	Закрепление отсутствует
6712	378378.87	4308597.47	Аналитический метод	0.1	Закрепление отсутствует
6713	378394.76	4308584.83	Аналитический метод	0.1	Закрепление отсутствует
6714	378437.74	4308574.35	Аналитический метод	0.1	Закрепление отсутствует
6715	378464.75	4308570.38	Аналитический метод	0.1	Закрепление отсутствует
6716	378473.03	4308579.76	Аналитический метод	0.1	Закрепление отсутствует
6717	378616.96	4308569.81	Аналитический метод	0.1	Закрепление отсутствует
6718	378616.27	4308559.83	Аналитический метод	0.1	Закрепление отсутствует
6719	378612.59	4308506.96	Аналитический метод	0.1	Закрепление отсутствует
6720	378623.62	4308506.52	Аналитический метод	0.1	Закрепление отсутствует



2. Сведения о характерных точках границ объекта

Обозначение характерных точек границ	Координаты, м		Метод определения координат характерной точки	Средняя квадратическая погрешность положения характерной точки (Mt), м	Описание обозначения точки на местности (при наличии)
	X	Y			
1	2	3	4	5	6
6721	378681.20	4308508.40	Аналитический метод	0.1	Закрепление отсутствует
6722	378763.94	4308512.59	Аналитический метод	0.1	Закрепление отсутствует
6723	378797.05	4308515.46	Аналитический метод	0.1	Закрепление отсутствует
6724	378887.03	4308516.26	Аналитический метод	0.1	Закрепление отсутствует
6725	378951.87	4308517.38	Аналитический метод	0.1	Закрепление отсутствует
6726	379002.86	4308521.33	Аналитический метод	0.1	Закрепление отсутствует
6727	379042.59	4308524.11	Аналитический метод	0.1	Закрепление отсутствует
6728	379065.14	4308528.45	Аналитический метод	0.1	Закрепление отсутствует
6729	379076.99	4308524.32	Аналитический метод	0.1	Закрепление отсутствует
6730	379083.55	4308519.60	Аналитический метод	0.1	Закрепление отсутствует
6731	379092.06	4308512.87	Аналитический метод	0.1	Закрепление отсутствует
6732	379099.34	4308513.44	Аналитический метод	0.1	Закрепление отсутствует
6733	379107.28	4308513.33	Аналитический метод	0.1	Закрепление отсутствует
6315	379113.34	4308521.85	Аналитический метод	0.1	Закрепление отсутствует
6734	379216.38	4308937.40	Аналитический метод	0.1	Закрепление отсутствует
6735	379214.54	4308941.21	Аналитический метод	0.1	Закрепление отсутствует
6736	379216.05	4308959.46	Аналитический метод	0.1	Закрепление отсутствует
6737	379206.82	4308959.26	Аналитический метод	0.1	Закрепление отсутствует
6738	379207.30	4308977.88	Аналитический метод	0.1	Закрепление отсутствует
6739	379199.34	4308976.61	Аналитический метод	0.1	Закрепление отсутствует
6740	379194.07	4309008.34	Аналитический метод	0.1	Закрепление отсутствует
6741	379171.12	4309002.08	Аналитический метод	0.1	Закрепление отсутствует
6742	379170.95	4308992.51	Аналитический метод	0.1	Закрепление отсутствует
6743	379171.31	4308972.73	Аналитический метод	0.1	Закрепление отсутствует
6744	379172.84	4308942.57	Аналитический метод	0.1	Закрепление отсутствует



2. Сведения о характерных точках границ объекта

Обозначение характерных точек границ	Координаты, м		Метод определения координат характерной точки	Средняя квадратическая погрешность положения характерной точки (Mt), м	Описание обозначения точки на местности (при наличии)
	X	Y			
1	2	3	4	5	6
6745	379169.28	4308928.52	Аналитический метод	0.1	Закрепление отсутствует
6746	379166.92	4308925.10	Аналитический метод	0.1	Закрепление отсутствует
6747	379173.61	4308927.48	Аналитический метод	0.1	Закрепление отсутствует
6748	379187.02	4308931.12	Аналитический метод	0.1	Закрепление отсутствует
6734	379216.38	4308937.40	Аналитический метод	0.1	Закрепление отсутствует
6749	379701.98	4310325.95	Аналитический метод	0.1	Закрепление отсутствует
6750	379699.95	4310355.01	Аналитический метод	0.1	Закрепление отсутствует
6751	379699.93	4310354.98	Аналитический метод	0.1	Закрепление отсутствует
6752	379313.78	4310460.66	Аналитический метод	0.1	Закрепление отсутствует
6753	379222.61	4310482.98	Аналитический метод	0.1	Закрепление отсутствует
6754	378987.64	4310519.75	Аналитический метод	0.1	Закрепление отсутствует
6755	378912.79	4310525.22	Аналитический метод	0.1	Закрепление отсутствует
6756	378891.40	4310526.78	Аналитический метод	0.1	Закрепление отсутствует
6757	378863.29	4310420.59	Аналитический метод	0.1	Закрепление отсутствует
6758	378845.63	4310340.56	Аналитический метод	0.1	Закрепление отсутствует
6759	378880.38	4310312.00	Аналитический метод	0.1	Закрепление отсутствует
6760	378891.44	4310307.34	Аналитический метод	0.1	Закрепление отсутствует
6761	378898.82	4310308.11	Аналитический метод	0.1	Закрепление отсутствует
6762	378915.41	4310328.30	Аналитический метод	0.1	Закрепление отсутствует
6763	378926.19	4310350.91	Аналитический метод	0.1	Закрепление отсутствует
6764	378930.07	4310369.93	Аналитический метод	0.1	Закрепление отсутствует
6765	378900.84	4310373.39	Аналитический метод	0.1	Закрепление отсутствует
6766	378901.76	4310438.80	Аналитический метод	0.1	Закрепление отсутствует
6767	378955.89	4310461.54	Аналитический метод	0.1	Закрепление отсутствует
6768	378977.90	4310456.34	Аналитический метод	0.1	Закрепление отсутствует



2. Сведения о характерных точках границ объекта

Обозначение характерных точек границ	Координаты, м		Метод определения координат характерной точки	Средняя квадратическая погрешность положения характерной точки (Mt), м	Описание обозначения точки на местности (при наличии)
	X	Y			
1	2	3	4	5	6
6769	379083.16	4310441.04	Аналитический метод	0.1	Закрепление отсутствует
6770	379113.76	4310440.43	Аналитический метод	0.1	Закрепление отсутствует
6771	379136.77	4310442.49	Аналитический метод	0.1	Закрепление отсутствует
6772	379160.07	4310443.76	Аналитический метод	0.1	Закрепление отсутствует
6773	379184.85	4310446.63	Аналитический метод	0.1	Закрепление отсутствует
6774	379261.24	4310446.24	Аналитический метод	0.1	Закрепление отсутствует
6775	379263.01	4310387.78	Аналитический метод	0.1	Закрепление отсутствует
6776	379272.12	4310389.62	Аналитический метод	0.1	Закрепление отсутствует
6777	379278.08	4310388.20	Аналитический метод	0.1	Закрепление отсутствует
6778	379280.92	4310383.10	Аналитический метод	0.1	Закрепление отсутствует
6779	379280.98	4310382.62	Аналитический метод	0.1	Закрепление отсутствует
6780	379423.70	4310402.32	Аналитический метод	0.1	Закрепление отсутствует
6781	379424.07	4310368.06	Аналитический метод	0.1	Закрепление отсутствует
6782	379424.12	4310338.06	Аналитический метод	0.1	Закрепление отсутствует
6783	379424.21	4310283.03	Аналитический метод	0.1	Закрепление отсутствует
6784	379470.66	4310183.11	Аналитический метод	0.1	Закрепление отсутствует
6785	379547.29	4310245.75	Аналитический метод	0.1	Закрепление отсутствует
6786	379577.61	4310201.66	Аналитический метод	0.1	Закрепление отсутствует
6787	379504.51	4310118.25	Аналитический метод	0.1	Закрепление отсутствует
6788	379509.01	4310110.98	Аналитический метод	0.1	Закрепление отсутствует
6789	379538.87	4310133.91	Аналитический метод	0.1	Закрепление отсутствует
6790	379633.25	4310268.09	Аналитический метод	0.1	Закрепление отсутствует
6791	379663.22	4310294.01	Аналитический метод	0.1	Закрепление отсутствует
6749	379701.98	4310325.95	Аналитический метод	0.1	Закрепление отсутствует
6792	379107.82	4310490.92	Аналитический метод	0.1	Закрепление отсутствует



2. Сведения о характерных точках границ объекта

Обозначение характерных точек границ	Координаты, м		Метод определения координат характерной точки	Средняя квадратическая погрешность положения характерной точки (Mt), м	Описание обозначения точки на местности (при наличии)
	X	Y			
1	2	3	4	5	6
6793	379107.60	4310489.94	Аналитический метод	0.1	Закрепление отсутствует
6794	379108.57	4310489.73	Аналитический метод	0.1	Закрепление отсутствует
6795	379108.79	4310490.69	Аналитический метод	0.1	Закрепление отсутствует
6792	379107.82	4310490.92	Аналитический метод	0.1	Закрепление отсутствует
6796	379090.62	4310499.23	Аналитический метод	0.1	Закрепление отсутствует
6797	379089.87	4310496.52	Аналитический метод	0.1	Закрепление отсутствует
6798	379092.57	4310495.78	Аналитический метод	0.1	Закрепление отсутствует
6799	379093.32	4310498.48	Аналитический метод	0.1	Закрепление отсутствует
6796	379090.62	4310499.23	Аналитический метод	0.1	Закрепление отсутствует
6800	378913.86	4310510.33	Аналитический метод	0.1	Закрепление отсутствует
6801	378913.83	4310509.31	Аналитический метод	0.1	Закрепление отсутствует
6802	378914.84	4310509.29	Аналитический метод	0.1	Закрепление отсутствует
6803	378914.87	4310510.30	Аналитический метод	0.1	Закрепление отсутствует
6800	378913.86	4310510.33	Аналитический метод	0.1	Закрепление отсутствует
6804	378910.50	4310511.43	Аналитический метод	0.1	Закрепление отсутствует
6805	378910.42	4310508.64	Аналитический метод	0.1	Закрепление отсутствует
6806	378913.21	4310508.55	Аналитический метод	0.1	Закрепление отсутствует
6807	378913.30	4310511.38	Аналитический метод	0.1	Закрепление отсутствует
6804	378910.50	4310511.43	Аналитический метод	0.1	Закрепление отсутствует
6808	378909.15	4310511.42	Аналитический метод	0.1	Закрепление отсутствует
6809	378909.08	4310510.40	Аналитический метод	0.1	Закрепление отсутствует
6810	378910.09	4310510.33	Аналитический метод	0.1	Закрепление отсутствует
6811	378910.16	4310511.34	Аналитический метод	0.1	Закрепление отсутствует
6808	378909.15	4310511.42	Аналитический метод	0.1	Закрепление отсутствует
6812	381390.49	4308460.42	Аналитический метод	0.1	Закрепление отсутствует



2. Сведения о характерных точках границ объекта

Обозначение характерных точек границ	Координаты, м		Метод определения координат характерной точки	Средняя квадратическая погрешность положения характерной точки (Mt), м	Описание обозначения точки на местности (при наличии)
	X	Y			
1	2	3	4	5	6
6813	381333.66	4308518.19	Аналитический метод	0.1	Закрепление отсутствует
6814	381233.19	4308606.03	Аналитический метод	0.1	Закрепление отсутствует
6815	380956.70	4308785.37	Аналитический метод	0.1	Закрепление отсутствует
6816	380941.15	4308735.03	Аналитический метод	0.1	Закрепление отсутствует
6817	380933.00	4308727.77	Аналитический метод	0.1	Закрепление отсутствует
6818	380891.70	4308735.08	Аналитический метод	0.1	Закрепление отсутствует
6819	380864.69	4308700.13	Аналитический метод	0.1	Закрепление отсутствует
6820	380846.67	4308668.52	Аналитический метод	0.1	Закрепление отсутствует
6821	380835.17	4308642.83	Аналитический метод	0.1	Закрепление отсутствует
6822	380752.35	4308667.69	Аналитический метод	0.1	Закрепление отсутствует
6823	380745.85	4308667.97	Аналитический метод	0.1	Закрепление отсутствует
6824	380730.42	4308671.92	Аналитический метод	0.1	Закрепление отсутствует
6825	380725.11	4308676.94	Аналитический метод	0.1	Закрепление отсутствует
6826	380714.65	4308686.83	Аналитический метод	0.1	Закрепление отсутствует
6827	380709.56	4308692.52	Аналитический метод	0.1	Закрепление отсутствует
6828	380702.14	4308684.38	Аналитический метод	0.1	Закрепление отсутствует
6829	380693.87	4308679.95	Аналитический метод	0.1	Закрепление отсутствует
6830	380689.03	4308677.36	Аналитический метод	0.1	Закрепление отсутствует
6831	380676.23	4308674.81	Аналитический метод	0.1	Закрепление отсутствует
6832	380663.46	4308675.42	Аналитический метод	0.1	Закрепление отсутствует
6833	380238.58	4308709.66	Аналитический метод	0.1	Закрепление отсутствует
6834	379965.00	4308714.75	Аналитический метод	0.1	Закрепление отсутствует
6835	379861.31	4308723.06	Аналитический метод	0.1	Закрепление отсутствует
6836	379795.40	4308729.24	Аналитический метод	0.1	Закрепление отсутствует
6837	379731.65	4308735.21	Аналитический метод	0.1	Закрепление отсутствует



2. Сведения о характерных точках границ объекта

Обозначение характерных точек границ	Координаты, м		Метод определения координат характерной точки	Средняя квадратическая погрешность положения характерной точки (Mt), м	Описание обозначения точки на местности (при наличии)
	X	Y			
1	2	3	4	5	6
6838	379566.85	4308769.28	Аналитический метод	0.1	Закрепление отсутствует
6839	379553.75	4308770.22	Аналитический метод	0.1	Закрепление отсутствует
6840	379466.90	4308787.66	Аналитический метод	0.1	Закрепление отсутствует
6841	379472.49	4308810.27	Аналитический метод	0.1	Закрепление отсутствует
6842	379470.67	4308809.08	Аналитический метод	0.1	Закрепление отсутствует
6843	379462.70	4308810.72	Аналитический метод	0.1	Закрепление отсутствует
6844	379458.17	4308799.29	Аналитический метод	0.1	Закрепление отсутствует
6845	379441.29	4308804.57	Аналитический метод	0.1	Закрепление отсутствует
6846	379438.48	4308787.48	Аналитический метод	0.1	Закрепление отсутствует
6847	379440.10	4308783.82	Аналитический метод	0.1	Закрепление отсутствует
6848	379434.74	4308766.69	Аналитический метод	0.1	Закрепление отсутствует
6849	379429.15	4308731.14	Аналитический метод	0.1	Закрепление отсутствует
6850	379430.63	4308730.89	Аналитический метод	0.1	Закрепление отсутствует
6851	379429.40	4308722.91	Аналитический метод	0.1	Закрепление отсутствует
6852	379427.92	4308723.17	Аналитический метод	0.1	Закрепление отсутствует
6853	379415.42	4308644.75	Аналитический метод	0.1	Закрепление отсутствует
6854	379416.90	4308644.55	Аналитический метод	0.1	Закрепление отсутствует
6855	379415.62	4308636.99	Аналитический метод	0.1	Закрепление отсутствует
6856	379414.14	4308637.19	Аналитический метод	0.1	Закрепление отсутствует
6857	379408.44	4308603.56	Аналитический метод	0.1	Закрепление отсутствует
6858	379408.77	4308603.51	Аналитический метод	0.1	Закрепление отсутствует
6859	379423.76	4308601.80	Аналитический метод	0.1	Закрепление отсутствует
6860	379427.31	4308626.64	Аналитический метод	0.1	Закрепление отсутствует
6861	379420.56	4308628.06	Аналитический метод	0.1	Закрепление отсутствует
6862	379443.71	4308776.22	Аналитический метод	0.1	Закрепление отсутствует



2. Сведения о характерных точках границ объекта

Обозначение характерных точек границ	Координаты, м		Метод определения координат характерной точки	Средняя квадратическая погрешность положения характерной точки (Mt), м	Описание обозначения точки на местности (при наличии)
	X	Y			
1	2	3	4	5	6
6863	379469.84	4308741.74	Аналитический метод	0.1	Закрепление отсутствует
6864	379488.51	4308716.12	Аналитический метод	0.1	Закрепление отсутствует
6865	379621.80	4308665.31	Аналитический метод	0.1	Закрепление отсутствует
6866	379612.32	4308593.32	Аналитический метод	0.1	Закрепление отсутствует
6867	379606.27	4308556.52	Аналитический метод	0.1	Закрепление отсутствует
6868	379589.02	4308555.62	Аналитический метод	0.1	Закрепление отсутствует
6869	379553.51	4308558.18	Аналитический метод	0.1	Закрепление отсутствует
6870	379418.86	4308560.57	Аналитический метод	0.1	Закрепление отсутствует
6871	379419.08	4308567.72	Аналитический метод	0.1	Закрепление отсутствует
6872	379423.06	4308596.90	Аналитический метод	0.1	Закрепление отсутствует
6873	379407.95	4308598.69	Аналитический метод	0.1	Закрепление отсутствует
6874	379402.95	4308599.55	Аналитический метод	0.1	Закрепление отсутствует
6875	379410.29	4308643.05	Аналитический метод	0.1	Закрепление отсутствует
6876	379423.49	4308725.97	Аналитический метод	0.1	Закрепление отсутствует
6877	379429.94	4308766.69	Аналитический метод	0.1	Закрепление отсутствует
6878	379435.30	4308783.82	Аналитический метод	0.1	Закрепление отсутствует
6879	379433.68	4308787.48	Аналитический метод	0.1	Закрепление отсутствует
6880	379437.45	4308810.75	Аналитический метод	0.1	Закрепление отсутствует
6881	379432.39	4308813.09	Аналитический метод	0.1	Закрепление отсутствует
6882	379429.98	4308801.50	Аналитический метод	0.1	Закрепление отсутствует
6883	379266.12	4308837.87	Аналитический метод	0.1	Закрепление отсутствует
6884	379260.33	4308844.96	Аналитический метод	0.1	Закрепление отсутствует
6885	379257.43	4308857.19	Аналитический метод	0.1	Закрепление отсутствует
6886	379256.66	4308919.58	Аналитический метод	0.1	Закрепление отсутствует
6887	379228.15	4308924.45	Аналитический метод	0.1	Закрепление отсутствует



2. Сведения о характерных точках границ объекта

Обозначение характерных точек границ	Координаты, м		Метод определения координат характерной точки	Средняя квадратическая погрешность положения характерной точки (Mt), м	Описание обозначения точки на местности (при наличии)
	X	Y			
1	2	3	4	5	6
6888	379217.32	4308925.81	Аналитический метод	0.1	Закрепление отсутствует
6889	379206.03	4308926.24	Аналитический метод	0.1	Закрепление отсутствует
6890	379188.69	4308923.06	Аналитический метод	0.1	Закрепление отсутствует
6891	379184.81	4308917.66	Аналитический метод	0.1	Закрепление отсутствует
6892	379182.60	4308911.08	Аналитический метод	0.1	Закрепление отсутствует
6893	379212.68	4308901.83	Аналитический метод	0.1	Закрепление отсутствует
6894	379217.60	4308900.43	Аналитический метод	0.1	Закрепление отсутствует
6895	379240.74	4308895.38	Аналитический метод	0.1	Закрепление отсутствует
6896	379229.15	4308845.07	Аналитический метод	0.1	Закрепление отсутствует
6897	379236.23	4308821.02	Аналитический метод	0.1	Закрепление отсутствует
6898	379422.32	4308770.60	Аналитический метод	0.1	Закрепление отсутствует
6899	379388.80	4308548.62	Аналитический метод	0.1	Закрепление отсутствует
6900	379258.86	4308562.64	Аналитический метод	0.1	Закрепление отсутствует
6901	379233.31	4308571.41	Аналитический метод	0.1	Закрепление отсутствует
6902	379237.21	4308611.50	Аналитический метод	0.1	Закрепление отсутствует
6903	379235.87	4308613.45	Аналитический метод	0.1	Закрепление отсутствует
6904	379231.97	4308619.12	Аналитический метод	0.1	Закрепление отсутствует
6905	379231.00	4308614.23	Аналитический метод	0.1	Закрепление отсутствует
6906	379214.45	4308613.78	Аналитический метод	0.1	Закрепление отсутствует
6907	379199.24	4308613.99	Аналитический метод	0.1	Закрепление отсутствует
6908	379188.00	4308614.14	Аналитический метод	0.1	Закрепление отсутствует
6909	379167.64	4308625.65	Аналитический метод	0.1	Закрепление отсутствует
6910	379153.24	4308637.09	Аналитический метод	0.1	Закрепление отсутствует
6911	379142.66	4308637.23	Аналитический метод	0.1	Закрепление отсутствует
6912	379133.35	4308633.38	Аналитический метод	0.1	Закрепление отсутствует



2. Сведения о характерных точках границ объекта

Обозначение характерных точек границ	Координаты, м		Метод определения координат характерной точки	Средняя квадратическая погрешность положения характерной точки (Mt), м	Описание обозначения точки на местности (при наличии)
	X	Y			
1	2	3	4	5	6
6913	379132.56	4308624.13	Аналитический метод	0.1	Закрепление отсутствует
6914	379144.34	4308614.72	Аналитический метод	0.1	Закрепление отсутствует
6915	379168.03	4308605.14	Аналитический метод	0.1	Закрепление отсутствует
6916	379190.34	4308590.95	Аналитический метод	0.1	Закрепление отсутствует
6917	379204.15	4308585.48	Аналитический метод	0.1	Закрепление отсутствует
6918	379244.88	4308563.77	Аналитический метод	0.1	Закрепление отсутствует
6919	379264.00	4308558.88	Аналитический метод	0.1	Закрепление отсутствует
6920	379306.26	4308553.03	Аналитический метод	0.1	Закрепление отсутствует
6921	379339.28	4308548.62	Аналитический метод	0.1	Закрепление отсутствует
6922	379387.55	4308547.32	Аналитический метод	0.1	Закрепление отсутствует
6923	379422.56	4308543.55	Аналитический метод	0.1	Закрепление отсутствует
6924	379435.14	4308544.04	Аналитический метод	0.1	Закрепление отсутствует
6925	379460.95	4308545.02	Аналитический метод	0.1	Закрепление отсутствует
6926	379485.45	4308547.35	Аналитический метод	0.1	Закрепление отсутствует
6927	379502.63	4308545.80	Аналитический метод	0.1	Закрепление отсутствует
6928	379533.06	4308545.26	Аналитический метод	0.1	Закрепление отсутствует
6929	379552.10	4308545.01	Аналитический метод	0.1	Закрепление отсутствует
6930	379557.63	4308542.55	Аналитический метод	0.1	Закрепление отсутствует
6931	379589.38	4308542.13	Аналитический метод	0.1	Закрепление отсутствует
6932	379621.15	4308544.09	Аналитический метод	0.1	Закрепление отсутствует
6933	379650.51	4308542.91	Аналитический метод	0.1	Закрепление отсутствует
6934	379706.08	4308542.96	Аналитический метод	0.1	Закрепление отсутствует
6935	379730.68	4308542.64	Аналитический метод	0.1	Закрепление отсутствует
6936	379745.76	4308542.44	Аналитический метод	0.1	Закрепление отсутствует
6937	379754.57	4308547.88	Аналитический метод	0.1	Закрепление отсутствует



2. Сведения о характерных точках границ объекта

Обозначение характерных точек границ	Координаты, м		Метод определения координат характерной точки	Средняя квадратическая погрешность положения характерной точки (Mt), м	Описание обозначения точки на местности (при наличии)
	X	Y			
1	2	3	4	5	6
6938	379763.37	4308553.32	Аналитический метод	0.1	Закрепление отсутствует
6939	379775.29	4308553.95	Аналитический метод	0.1	Закрепление отсутствует
6940	379791.12	4308550.57	Аналитический метод	0.1	Закрепление отсутствует
6941	379816.44	4308544.67	Аналитический метод	0.1	Закрепление отсутствует
6942	379841.77	4308538.78	Аналитический метод	0.1	Закрепление отсутствует
6943	379857.62	4308536.98	Аналитический метод	0.1	Закрепление отсутствует
6944	379875.11	4308539.13	Аналитический метод	0.1	Закрепление отсутствует
6945	379893.38	4308539.68	Аналитический метод	0.1	Закрепление отсутствует
6946	379916.42	4308541.76	Аналитический метод	0.1	Закрепление отсутствует
6947	379945.06	4308546.14	Аналитический метод	0.1	Закрепление отсутствует
6948	379970.42	4308542.63	Аналитический метод	0.1	Закрепление отсутствует
6949	379991.79	4308538.38	Аналитический метод	0.1	Закрепление отсутствует
6950	380008.44	4308536.57	Аналитический метод	0.1	Закрепление отсутствует
6951	380025.09	4308534.76	Аналитический метод	0.1	Закрепление отсутствует
6952	380048.94	4308533.21	Аналитический метод	0.1	Закрепление отсутствует
6953	380050.78	4308538.56	Аналитический метод	0.1	Закрепление отсутствует
6954	380090.97	4308662.84	Аналитический метод	0.1	Закрепление отсутствует
6955	380893.60	4308600.52	Аналитический метод	0.1	Закрепление отсутствует
6956	381247.34	4308463.37	Аналитический метод	0.1	Закрепление отсутствует
6957	381271.16	4308464.05	Аналитический метод	0.1	Закрепление отсутствует
6958	381310.79	4308460.35	Аналитический метод	0.1	Закрепление отсутствует
6959	381344.13	4308460.71	Аналитический метод	0.1	Закрепление отсутствует
6960	381370.30	4308459.57	Аналитический метод	0.1	Закрепление отсутствует
6961	381389.65	4308460.39	Аналитический метод	0.1	Закрепление отсутствует
6812	381390.49	4308460.42	Аналитический метод	0.1	Закрепление отсутствует



2. Сведения о характерных точках границ объекта

Обозначение характерных точек границ	Координаты, м		Метод определения координат характерной точки	Средняя квадратическая погрешность положения характерной точки (Mt), м	Описание обозначения точки на местности (при наличии)
	X	Y			
1	2	3	4	5	6
6962	379887.72	4308621.32	Аналитический метод	0.1	Закрепление отсутствует
6963	379819.67	4308625.68	Аналитический метод	0.1	Закрепление отсутствует
6964	379814.46	4308642.09	Аналитический метод	0.1	Закрепление отсутствует
6965	379796.49	4308643.17	Аналитический метод	0.1	Закрепление отсутствует
6966	379798.09	4308674.14	Аналитический метод	0.1	Закрепление отсутствует
6967	379771.12	4308675.24	Аналитический метод	0.1	Закрепление отсутствует
6968	379763.36	4308704.18	Аналитический метод	0.1	Закрепление отсутствует
6969	379640.72	4308728.99	Аналитический метод	0.1	Закрепление отсутствует
6970	379617.61	4308556.24	Аналитический метод	0.1	Закрепление отсутствует
6971	379738.99	4308550.18	Аналитический метод	0.1	Закрепление отсутствует
6972	379738.99	4308550.16	Аналитический метод	0.1	Закрепление отсутствует
6973	379780.90	4308575.11	Аналитический метод	0.1	Закрепление отсутствует
6974	379785.01	4308569.75	Аналитический метод	0.1	Закрепление отсутствует
6975	379786.70	4308571.77	Аналитический метод	0.1	Закрепление отсутствует
6976	379885.28	4308567.42	Аналитический метод	0.1	Закрепление отсутствует
6977	379945.67	4308566.15	Аналитический метод	0.1	Закрепление отсутствует
6978	379947.16	4308604.01	Аналитический метод	0.1	Закрепление отсутствует
6962	379887.72	4308621.32	Аналитический метод	0.1	Закрепление отсутствует

3. Сведения о характерных точках части (частей) границы объекта

Обозначение характерных точек части границы	Координаты, м		Метод определения координат характерной точки	Средняя квадратическая погрешность положения характерной точки (Mt), м	Описание обозначения точки на местности (при наличии)
	X	Y			
1	2	3	4	5	6
-	-	-	-	-	-



Раздел 3

Сведения о местоположении измененных (уточненных) границ объекта

1. Система координат -

2. Сведения о характерных точках границ объекта

Обозначение характерных точек границ	Существующие координаты, м		Измененные (уточненные) координаты, м		Метод определения координат характерной точки	Средняя квадратическая погрешность положения характерной точки (Mt), м	Описание обозначения точки на местности (при наличии)
	X	Y	X	Y			
1	2	3	4	5	6	7	8
-	-	-	-	-	-	-	

3. Сведения о характерных точках части (частей) границы объекта

Обозначение характерных точек части границы	Существующие координаты, м		Измененные (уточненные) координаты, м		Метод определения координат характерной точки	Средняя квадратическая погрешность положения характерной точки (Mt), м	Описание обозначения точки на местности (при наличии)
	X	Y	X	Y			
1	2	3	4	5	6	7	8
-	-	-	-	-	-	-	



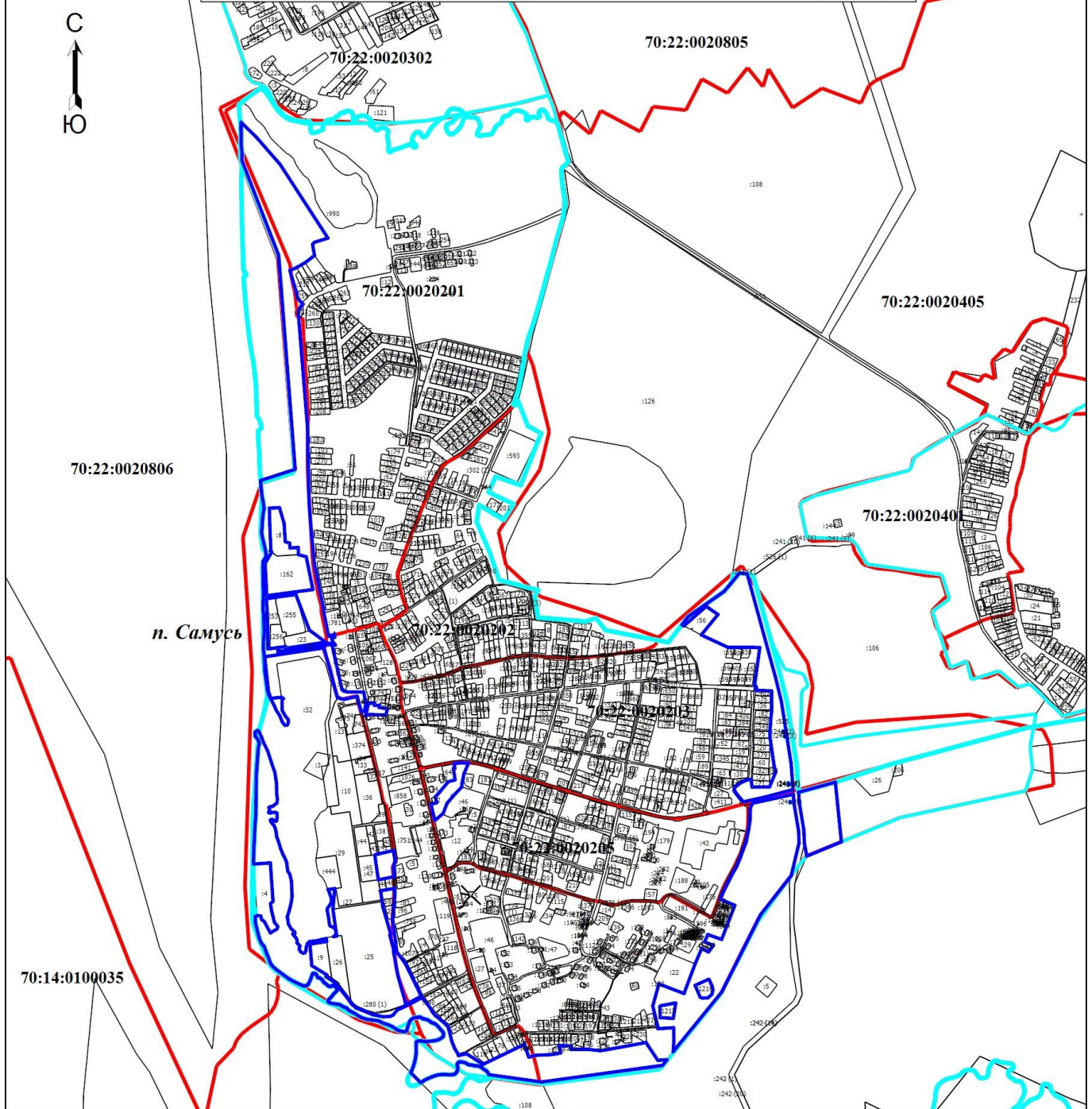
ТЕКСТОВОЕ ОПИСАНИЕ
местоположения границ населенных пунктов, территориальных зон

Прохождение границы		Описание прохождения границы
от точки	до точки	
1	2	3
-	-	-



План границ объекта

Зона зеленых насаждений специального назначения (СН-3)



Масштаб 1:22500

Условные обозначения

- - Граница кадастрового квартала
- - Граница населенного пункта
- - Граница территориальной зоны
- :1141** - Кадастровый номер земельного участка
- 70:22:0020203** - Номер кадастрового квартала

Подпись _____

Дата " _____ " _____ г.

Место для оттиска печати (при наличии) лица, составившего описание местоположения границ объекта



Приложение 46
УТВЕРЖДЕНО
Решением Думы ЗАТО Северск
от _____ № _____

ГРАФИЧЕСКОЕ ОПИСАНИЕ
местоположения границ населенных пунктов, территориальных зон, особо охраняемых природных территорий,
зон с особыми условиями использования территории

Зона земель запаса (З)

(наименование объекта, местоположение границ которого описано (далее - объект))

Раздел 1

Сведения об объекте

№ п/п	Характеристики объекта	Описание характеристик
1	2	3
1.	Местоположение объекта	Томская область, район ЗАТО Северск, поселок Самусь
2.	Площадь объекта +/- величина погрешности определения площади (Р +/- Дельта Р)	11355065 +/- 1179 м²
3.	Иные характеристики объекта	-



Раздел 2					
Сведения о местоположении границ объекта					
1. Система координат МСК-70, зона 4					
2. Сведения о характерных точках границ объекта					
Обозначение характерных точек границ	Координаты, м		Метод определения координат характерной точки	Средняя квадратическая погрешность положения характерной точки (Mt), м	Описание обозначения точки на местности (при наличии)
	X	Y			
1	2	3	4	5	6
6158	380090.97	4308662.84	Аналитический метод	0.1	Закрепление отсутствует
6159	380050.78	4308538.56	Аналитический метод	0.1	Закрепление отсутствует
6160	380048.94	4308533.21	Аналитический метод	0.1	Закрепление отсутствует
6161	380108.56	4308529.34	Аналитический метод	0.1	Закрепление отсутствует
6162	380150.61	4308528.78	Аналитический метод	0.1	Закрепление отсутствует
6163	380193.42	4308525.05	Аналитический метод	0.1	Закрепление отсутствует
6164	380234.68	4308524.51	Аналитический метод	0.1	Закрепление отсутствует
6165	380238.71	4308529.21	Аналитический метод	0.1	Закрепление отсутствует
6166	380244.34	4308534.70	Аналитический метод	0.1	Закрепление отсутствует
6167	380251.50	4308536.19	Аналитический метод	0.1	Закрепление отсутствует
6168	380262.58	4308533.66	Аналитический метод	0.1	Закрепление отсутствует
6169	380273.63	4308529.55	Аналитический метод	0.1	Закрепление отсутствует
6170	380284.67	4308523.85	Аналитический метод	0.1	Закрепление отсутствует
6171	380290.95	4308519.00	Аналитический метод	0.1	Закрепление отсутствует
6172	380332.22	4308518.46	Аналитический метод	0.1	Закрепление отсутствует
6173	380401.23	4308515.96	Аналитический метод	0.1	Закрепление отсутствует
6174	380432.94	4308513.17	Аналитический метод	0.1	Закрепление отсутствует
6175	380482.86	4308507.75	Аналитический метод	0.1	Закрепление отсутствует
6176	380530.37	4308499.18	Аналитический метод	0.1	Закрепление отсутствует
6177	380568.38	4308493.13	Аналитический метод	0.1	Закрепление отсутствует
6178	380618.30	4308486.92	Аналитический метод	0.1	Закрепление отсутствует
6179	380668.23	4308481.50	Аналитический метод	0.1	Закрепление отсутствует



2. Сведения о характерных точках границ объекта

Обозначение характерных точек границ	Координаты, м		Метод определения координат характерной точки	Средняя квадратическая погрешность положения характерной точки (Мф), м	Описание обозначения точки на местности (при наличии)
	X	Y			
1	2	3	4	5	6
6180	380706.28	4308477.82	Аналитический метод	0.1	Закрепление отсутствует
6181	380783.96	4308471.24	Аналитический метод	0.1	Закрепление отсутствует
6182	380810.14	4308470.11	Аналитический метод	0.1	Закрепление отсутствует
6183	380815.74	4308473.21	Аналитический метод	0.1	Закрепление отсутствует
6184	380816.59	4308477.96	Аналитический метод	0.1	Закрепление отсутствует
6185	380821.36	4308478.69	Аналитический метод	0.1	Закрепление отсутствует
6186	380829.26	4308475.41	Аналитический метод	0.1	Закрепление отсутствует
6187	380831.58	4308471.41	Аналитический метод	0.1	Закрепление отсутствует
6188	380841.07	4308468.90	Аналитический метод	0.1	Закрепление отсутствует
6189	380871.23	4308468.51	Аналитический метод	0.1	Закрепление отсутствует
6190	380960.86	4308464.95	Аналитический метод	0.1	Закрепление отсутствует
6191	381062.42	4308462.82	Аналитический метод	0.1	Закрепление отсутствует
6192	381163.18	4308460.70	Аналитический метод	0.1	Закрепление отсутствует
6193	381233.05	4308462.96	Аналитический метод	0.1	Закрепление отсутствует
6194	381247.56	4308463.38	Аналитический метод	0.1	Закрепление отсутствует
6195	380893.60	4308600.52	Аналитический метод	0.1	Закрепление отсутствует
6158	380090.97	4308662.84	Аналитический метод	0.1	Закрепление отсутствует
6196	378424.01	4310405.83	Аналитический метод	0.1	Закрепление отсутствует
6197	378568.45	4310519.82	Аналитический метод	0.1	Закрепление отсутствует
6198	378541.94	4310513.50	Аналитический метод	0.1	Закрепление отсутствует
6199	378268.04	4310517.61	Аналитический метод	0.1	Закрепление отсутствует
6200	378127.37	4310540.90	Аналитический метод	0.1	Закрепление отсутствует
6201	378099.66	4310528.02	Аналитический метод	0.1	Закрепление отсутствует
6202	377929.68	4310341.21	Аналитический метод	0.1	Закрепление отсутствует
6203	377828.34	4310287.40	Аналитический метод	0.1	Закрепление отсутствует



2. Сведения о характерных точках границ объекта

Обозначение характерных точек границ	Координаты, м		Метод определения координат характерной точки	Средняя квадратическая погрешность положения характерной точки (Мп), м	Описание обозначения точки на местности (при наличии)
	X	Y			
1	2	3	4	5	6
6204	377830.61	4310256.83	Аналитический метод	0.1	Закрепление отсутствует
6205	377879.16	4310147.59	Аналитический метод	0.1	Закрепление отсутствует
6206	377923.16	4310088.42	Аналитический метод	0.1	Закрепление отсутствует
6207	378134.62	4310260.79	Аналитический метод	0.1	Закрепление отсутствует
6196	378424.01	4310405.83	Аналитический метод	0.1	Закрепление отсутствует
6208	378160.56	4310468.02	Аналитический метод	0.1	Закрепление отсутствует
6209	378112.81	4310431.89	Аналитический метод	0.1	Закрепление отсутствует
6210	378152.03	4310385.65	Аналитический метод	0.1	Закрепление отсутствует
6211	378194.41	4310424.04	Аналитический метод	0.1	Закрепление отсутствует
6208	378160.56	4310468.02	Аналитический метод	0.1	Закрепление отсутствует
6212	382417.03	4321681.94	Аналитический метод	0.1	Закрепление отсутствует
6213	382256.18	4321843.46	Аналитический метод	0.1	Закрепление отсутствует
6214	382149.89	4321724.89	Аналитический метод	0.1	Закрепление отсутствует
6215	382181.85	4321673.98	Аналитический метод	0.1	Закрепление отсутствует
6216	382137.13	4321625.43	Аналитический метод	0.1	Закрепление отсутствует
6217	382148.80	4321573.47	Аналитический метод	0.1	Закрепление отсутствует
6218	381930.55	4321365.74	Аналитический метод	0.1	Закрепление отсутствует
6219	381798.68	4321374.83	Аналитический метод	0.1	Закрепление отсутствует
6220	381663.46	4321185.46	Аналитический метод	0.1	Закрепление отсутствует
6221	381523.35	4321089.76	Аналитический метод	0.1	Закрепление отсутствует
6222	381824.44	4321005.66	Аналитический метод	0.1	Закрепление отсутствует
6223	381816.68	4320928.96	Аналитический метод	0.1	Закрепление отсутствует
6224	381844.13	4320912.80	Аналитический метод	0.1	Закрепление отсутствует
6225	381825.90	4320813.24	Аналитический метод	0.1	Закрепление отсутствует
6226	381825.53	4320801.50	Аналитический метод	0.1	Закрепление отсутствует



2. Сведения о характерных точках границ объекта

Обозначение характерных точек границ	Координаты, м		Метод определения координат характерной точки	Средняя квадратическая погрешность положения характерной точки (Мф), м	Описание обозначения точки на местности (при наличии)
	X	Y			
1	2	3	4	5	6
6227	381816.94	4320791.12	Аналитический метод	0.1	Закрепление отсутствует
6228	381829.35	4320770.34	Аналитический метод	0.1	Закрепление отсутствует
6229	381823.41	4320760.27	Аналитический метод	0.1	Закрепление отсутствует
6230	381825.23	4320752.87	Аналитический метод	0.1	Закрепление отсутствует
6231	381834.60	4320745.24	Аналитический метод	0.1	Закрепление отсутствует
6232	381846.45	4320739.75	Аналитический метод	0.1	Закрепление отсутствует
6233	381853.01	4320737.85	Аналитический метод	0.1	Закрепление отсутствует
6234	381876.52	4320744.82	Аналитический метод	0.1	Закрепление отсутствует
6235	381890.00	4320748.82	Аналитический метод	0.1	Закрепление отсутствует
6236	381886.90	4320742.30	Аналитический метод	0.1	Закрепление отсутствует
6237	381854.86	4320675.00	Аналитический метод	0.1	Закрепление отсутствует
6238	381747.99	4320725.17	Аналитический метод	0.1	Закрепление отсутствует
6239	381731.83	4320804.99	Аналитический метод	0.1	Закрепление отсутствует
6240	381687.91	4320768.17	Аналитический метод	0.1	Закрепление отсутствует
6241	381670.38	4320692.66	Аналитический метод	0.1	Закрепление отсутствует
6242	381685.07	4320591.30	Аналитический метод	0.1	Закрепление отсутствует
6243	381648.88	4320573.63	Аналитический метод	0.1	Закрепление отсутствует
6244	381618.34	4320645.09	Аналитический метод	0.1	Закрепление отсутствует
6245	381562.43	4320591.40	Аналитический метод	0.1	Закрепление отсутствует
6246	381509.25	4320591.63	Аналитический метод	0.1	Закрепление отсутствует
6247	381475.52	4320566.90	Аналитический метод	0.1	Закрепление отсутствует
6248	381455.03	4320541.26	Аналитический метод	0.1	Закрепление отсутствует
6249	381327.34	4320413.84	Аналитический метод	0.1	Закрепление отсутствует
6250	381355.19	4320381.92	Аналитический метод	0.1	Закрепление отсутствует
6251	381262.67	4320297.32	Аналитический метод	0.1	Закрепление отсутствует



2. Сведения о характерных точках границ объекта

Обозначение характерных точек границ	Координаты, м		Метод определения координат характерной точки	Средняя квадратическая погрешность положения характерной точки (Мп), м	Описание обозначения точки на местности (при наличии)
	X	Y			
1	2	3	4	5	6
6252	381291.00	4320265.35	Аналитический метод	0.1	Закрепление отсутствует
6253	381370.16	4320234.80	Аналитический метод	0.1	Закрепление отсутствует
6254	381422.63	4320252.83	Аналитический метод	0.1	Закрепление отсутствует
6255	381435.02	4320218.04	Аналитический метод	0.1	Закрепление отсутствует
6256	381345.91	4320104.67	Аналитический метод	0.1	Закрепление отсутствует
6257	381365.48	4320066.91	Аналитический метод	0.1	Закрепление отсутствует
6258	381283.31	4319982.58	Аналитический метод	0.1	Закрепление отсутствует
6259	381308.86	4319945.90	Аналитический метод	0.1	Закрепление отсутствует
6260	381282.63	4319915.74	Аналитический метод	0.1	Закрепление отсутствует
6261	381136.89	4319921.05	Аналитический метод	0.1	Закрепление отсутствует
6262	381104.79	4319951.13	Аналитический метод	0.1	Закрепление отсутствует
6263	381081.03	4319935.07	Аналитический метод	0.1	Закрепление отсутствует
6264	381025.09	4320016.63	Аналитический метод	0.1	Закрепление отсутствует
6265	380993.08	4320130.99	Аналитический метод	0.1	Закрепление отсутствует
6266	380852.99	4320270.98	Аналитический метод	0.1	Закрепление отсутствует
6267	380649.94	4320220.00	Аналитический метод	0.1	Закрепление отсутствует
6268	380641.24	4320139.98	Аналитический метод	0.1	Закрепление отсутствует
6269	380490.59	4320051.54	Аналитический метод	0.1	Закрепление отсутствует
6270	380472.05	4319939.70	Аналитический метод	0.1	Закрепление отсутствует
6271	380310.15	4319910.04	Аналитический метод	0.1	Закрепление отсутствует
6272	380287.02	4319838.85	Аналитический метод	0.1	Закрепление отсутствует
6273	380261.33	4319780.61	Аналитический метод	0.1	Закрепление отсутствует
6274	380173.20	4319809.80	Аналитический метод	0.1	Закрепление отсутствует
6275	380173.66	4319845.18	Аналитический метод	0.1	Закрепление отсутствует
6276	380106.55	4319843.42	Аналитический метод	0.1	Закрепление отсутствует



2. Сведения о характерных точках границ объекта

Обозначение характерных точек границ	Координаты, м		Метод определения координат характерной точки	Средняя квадратическая погрешность положения характерной точки (Мф), м	Описание обозначения точки на местности (при наличии)
	X	Y			
1	2	3	4	5	6
6277	380092.40	4319902.44	Аналитический метод	0.1	Закрепление отсутствует
6278	379894.11	4319898.41	Аналитический метод	0.1	Закрепление отсутствует
6279	380007.80	4319533.00	Аналитический метод	0.1	Закрепление отсутствует
6280	380223.99	4319307.20	Аналитический метод	0.1	Закрепление отсутствует
6281	380309.80	4319217.57	Аналитический метод	0.1	Закрепление отсутствует
6282	380329.58	4319194.92	Аналитический метод	0.1	Закрепление отсутствует
6283	380333.15	4319199.30	Аналитический метод	0.1	Закрепление отсутствует
6284	380337.48	4319203.69	Аналитический метод	0.1	Закрепление отсутствует
6285	380342.55	4319207.19	Аналитический метод	0.1	Закрепление отсутствует
6286	380346.76	4319209.54	Аналитический метод	0.1	Закрепление отсутствует
6287	380351.40	4319212.79	Аналитический метод	0.1	Закрепление отсутствует
6288	380355.28	4319216.90	Аналитический метод	0.1	Закрепление отсутствует
6289	380359.55	4319222.47	Аналитический метод	0.1	Закрепление отсутствует
6290	380368.04	4319235.90	Аналитический метод	0.1	Закрепление отсутствует
6291	380377.75	4319253.77	Аналитический метод	0.1	Закрепление отсутствует
6292	380388.90	4319268.47	Аналитический метод	0.1	Закрепление отсутствует
6293	380404.19	4319283.28	Аналитический метод	0.1	Закрепление отсутствует
6294	380420.41	4319294.26	Аналитический метод	0.1	Закрепление отсутствует
6295	380428.42	4319300.49	Аналитический метод	0.1	Закрепление отсутствует
6296	380430.68	4319301.88	Аналитический метод	0.1	Закрепление отсутствует
6297	380432.58	4319302.91	Аналитический метод	0.1	Закрепление отсутствует
6298	380434.58	4319303.73	Аналитический метод	0.1	Закрепление отсутствует
6299	380437.08	4319304.61	Аналитический метод	0.1	Закрепление отсутствует
6300	380439.57	4319305.19	Аналитический метод	0.1	Закрепление отсутствует
6301	380442.94	4319305.67	Аналитический метод	0.1	Закрепление отсутствует



2. Сведения о характерных точках границ объекта

Обозначение характерных точек границ	Координаты, м		Метод определения координат характерной точки	Средняя квадратическая погрешность положения характерной точки (Мп), м	Описание обозначения точки на местности (при наличии)
	X	Y			
1	2	3	4	5	6
6302	380447.10	4319305.45	Аналитический метод	0.1	Закрепление отсутствует
6303	380450.41	4319304.70	Аналитический метод	0.1	Закрепление отсутствует
6304	380453.52	4319303.33	Аналитический метод	0.1	Закрепление отсутствует
6305	380461.99	4319298.55	Аналитический метод	0.1	Закрепление отсутствует
6306	380467.56	4319294.46	Аналитический метод	0.1	Закрепление отсутствует
6307	380469.81	4319292.39	Аналитический метод	0.1	Закрепление отсутствует
6308	380471.53	4319290.60	Аналитический метод	0.1	Закрепление отсутствует
6309	380473.04	4319288.63	Аналитический метод	0.1	Закрепление отсутствует
6310	380474.76	4319286.11	Аналитический метод	0.1	Закрепление отсутствует
6311	380483.36	4319269.76	Аналитический метод	0.1	Закрепление отсутствует
6312	380488.83	4319260.58	Аналитический метод	0.1	Закрепление отсутствует
6313	380498.71	4319247.19	Аналитический метод	0.1	Закрепление отсутствует
6314	380504.26	4319241.64	Аналитический метод	0.1	Закрепление отсутствует
6315	380508.54	4319236.89	Аналитический метод	0.1	Закрепление отсутствует
6316	380512.29	4319231.71	Аналитический метод	0.1	Закрепление отсутствует
6317	380519.29	4319220.89	Аналитический метод	0.1	Закрепление отсутствует
6318	380522.15	4319214.61	Аналитический метод	0.1	Закрепление отсутствует
6319	380523.68	4319210.65	Аналитический метод	0.1	Закрепление отсутствует
6320	380524.71	4319206.54	Аналитический метод	0.1	Закрепление отсутствует
6321	380525.68	4319201.41	Аналитический метод	0.1	Закрепление отсутствует
6322	380526.04	4319197.79	Аналитический метод	0.1	Закрепление отсутствует
6323	380525.78	4319194.15	Аналитический метод	0.1	Закрепление отсутствует
6324	380525.07	4319189.71	Аналитический метод	0.1	Закрепление отсутствует
6325	380524.57	4319187.08	Аналитический метод	0.1	Закрепление отсутствует
6326	380524.60	4319185.08	Аналитический метод	0.1	Закрепление отсутствует



2. Сведения о характерных точках границ объекта

Обозначение характерных точек границ	Координаты, м		Метод определения координат характерной точки	Средняя квадратическая погрешность положения характерной точки (Мф), м	Описание обозначения точки на местности (при наличии)
	X	Y			
1	2	3	4	5	6
6327	380525.32	4319183.06	Аналитический метод	0.1	Закрепление отсутствует
6328	380526.84	4319180.61	Аналитический метод	0.1	Закрепление отсутствует
6329	380528.44	4319178.64	Аналитический метод	0.1	Закрепление отсутствует
6330	380530.81	4319176.64	Аналитический метод	0.1	Закрепление отсутствует
6331	380533.04	4319175.41	Аналитический метод	0.1	Закрепление отсутствует
6332	380535.45	4319174.60	Аналитический метод	0.1	Закрепление отсутствует
6333	380538.56	4319173.86	Аналитический метод	0.1	Закрепление отсутствует
6334	380542.68	4319173.28	Аналитический метод	0.1	Закрепление отсутствует
6335	380546.84	4319173.49	Аналитический метод	0.1	Закрепление отсутствует
6336	380549.65	4319173.89	Аналитический метод	0.1	Закрепление отсутствует
6337	380551.90	4319174.38	Аналитический метод	0.1	Закрепление отсутствует
6338	380554.06	4319175.19	Аналитический метод	0.1	Закрепление отсутствует
6339	380568.77	4319181.89	Аналитический метод	0.1	Закрепление отсутствует
6340	380579.11	4319187.18	Аналитический метод	0.1	Закрепление отсутствует
6341	380586.82	4319190.78	Аналитический метод	0.1	Закрепление отсутствует
6342	380590.56	4319192.93	Аналитический метод	0.1	Закрепление отсутствует
6343	380593.88	4319195.70	Аналитический метод	0.1	Закрепление отсутствует
6344	380595.85	4319197.66	Аналитический метод	0.1	Закрепление отсутствует
6345	380597.23	4319199.68	Аналитический метод	0.1	Закрепление отсутствует
6346	380598.17	4319202.54	Аналитический метод	0.1	Закрепление отсутствует
6347	380597.97	4319204.86	Аналитический метод	0.1	Закрепление отсутствует
6348	380596.77	4319206.87	Аналитический метод	0.1	Закрепление отсутствует
6349	380595.17	4319208.47	Аналитический метод	0.1	Закрепление отсутствует
6350	380592.22	4319210.61	Аналитический метод	0.1	Закрепление отсутствует
6351	380584.51	4319214.55	Аналитический метод	0.1	Закрепление отсутствует



2. Сведения о характерных точках границ объекта

Обозначение характерных точек границ	Координаты, м		Метод определения координат характерной точки	Средняя квадратическая погрешность положения характерной точки (Мф), м	Описание обозначения точки на местности (при наличии)
	X	Y			
1	2	3	4	5	6
6352	380575.03	4319221.15	Аналитический метод	0.1	Закрепление отсутствует
6353	380562.58	4319228.96	Аналитический метод	0.1	Закрепление отсутствует
6354	380554.27	4319236.21	Аналитический метод	0.1	Закрепление отсутствует
6355	380548.19	4319243.53	Аналитический метод	0.1	Закрепление отсутствует
6356	380545.35	4319246.61	Аналитический метод	0.1	Закрепление отсутствует
6357	380542.19	4319249.36	Аналитический метод	0.1	Закрепление отсутствует
6358	380538.14	4319252.53	Аналитический метод	0.1	Закрепление отсутствует
6359	380532.72	4319257.75	Аналитический метод	0.1	Закрепление отсутствует
6360	380528.49	4319263.98	Аналитический метод	0.1	Закрепление отсутствует
6361	380524.78	4319270.88	Аналитический метод	0.1	Закрепление отсутствует
6362	380523.74	4319273.14	Аналитический метод	0.1	Закрепление отсутствует
6363	380522.96	4319275.50	Аналитический метод	0.1	Закрепление отсутствует
6364	380521.94	4319280.34	Аналитический метод	0.1	Закрепление отсутствует
6365	380521.99	4319283.42	Аналитический метод	0.1	Закрепление отсутствует
6366	380522.54	4319286.15	Аналитический метод	0.1	Закрепление отсутствует
6367	380523.98	4319289.01	Аналитический метод	0.1	Закрепление отсутствует
6368	380525.42	4319290.68	Аналитический метод	0.1	Закрепление отсутствует
6369	380527.08	4319292.05	Аналитический метод	0.1	Закрепление отсутствует
6370	380529.92	4319293.44	Аналитический метод	0.1	Закрепление отсутствует
6371	380533.00	4319294.16	Аналитический метод	0.1	Закрепление отсутствует
6372	380537.01	4319294.37	Аналитический метод	0.1	Закрепление отсутствует
6373	380548.13	4319296.67	Аналитический метод	0.1	Закрепление отсутствует
6374	380561.05	4319298.28	Аналитический метод	0.1	Закрепление отсутствует
6375	380565.60	4319298.30	Аналитический метод	0.1	Закрепление отсутствует
6376	380569.26	4319297.96	Аналитический метод	0.1	Закрепление отсутствует



2. Сведения о характерных точках границ объекта

Обозначение характерных точек границ	Координаты, м		Метод определения координат характерной точки	Средняя квадратическая погрешность положения характерной точки (Мф), м	Описание обозначения точки на местности (при наличии)
	X	Y			
1	2	3	4	5	6
6377	380572.78	4319296.93	Аналитический метод	0.1	Закрепление отсутствует
6378	380575.12	4319295.99	Аналитический метод	0.1	Закрепление отсутствует
6379	380576.99	4319295.11	Аналитический метод	0.1	Закрепление отсутствует
6380	380578.74	4319294.03	Аналитический метод	0.1	Закрепление отсутствует
6381	380585.06	4319289.63	Аналитический метод	0.1	Закрепление отсутствует
6382	380588.55	4319286.21	Аналитический метод	0.1	Закрепление отсутствует
6383	380591.57	4319283.61	Аналитический метод	0.1	Закрепление отсутствует
6384	380594.89	4319281.43	Аналитический метод	0.1	Закрепление отсутствует
6385	380603.37	4319276.60	Аналитический метод	0.1	Закрепление отсутствует
6386	380614.21	4319271.46	Аналитический метод	0.1	Закрепление отсутствует
6387	380625.54	4319266.32	Аналитический метод	0.1	Закрепление отсутствует
6388	380632.78	4319264.38	Аналитический метод	0.1	Закрепление отсутствует
6389	380638.76	4319263.14	Аналитический метод	0.1	Закрепление отсутствует
6390	380644.84	4319262.56	Аналитический метод	0.1	Закрепление отсутствует
6391	380652.92	4319262.24	Аналитический метод	0.1	Закрепление отсутствует
6392	380669.29	4319261.65	Аналитический метод	0.1	Закрепление отсутствует
6393	380677.01	4319260.65	Аналитический метод	0.1	Закрепление отсутствует
6394	380679.46	4319260.13	Аналитический метод	0.1	Закрепление отсутствует
6395	380681.81	4319259.25	Аналитический метод	0.1	Закрепление отсутствует
6396	380684.61	4319257.93	Аналитический метод	0.1	Закрепление отсутствует
6397	380695.90	4319250.30	Аналитический метод	0.1	Закрепление отсутствует
6398	380711.79	4319240.79	Аналитический метод	0.1	Закрепление отсутствует
6399	380727.07	4319234.42	Аналитический метод	0.1	Закрепление отсутствует
6400	380743.97	4319226.54	Аналитический метод	0.1	Закрепление отсутствует
6401	380752.24	4319224.03	Аналитический метод	0.1	Закрепление отсутствует



2. Сведения о характерных точках границ объекта

Обозначение характерных точек границ	Координаты, м		Метод определения координат характерной точки	Средняя квадратическая погрешность положения характерной точки (Мп), м	Описание обозначения точки на местности (при наличии)
	X	Y			
1	2	3	4	5	6
6402	380754.68	4319223.63	Аналитический метод	0.1	Закрепление отсутствует
6403	380756.67	4319223.44	Аналитический метод	0.1	Закрепление отсутствует
6404	380758.67	4319223.50	Аналитический метод	0.1	Закрепление отсутствует
6405	380761.13	4319223.74	Аналитический метод	0.1	Закрепление отсутствует
6406	380766.61	4319225.02	Аналитический метод	0.1	Закрепление отсутствует
6407	380775.19	4319228.08	Аналитический метод	0.1	Закрепление отсутствует
6408	380778.24	4319229.78	Аналитический метод	0.1	Закрепление отсутствует
6409	380780.86	4319232.08	Аналитический метод	0.1	Закрепление отсутствует
6410	380782.55	4319234.34	Аналитический метод	0.1	Закрепление отсутствует
6411	380783.27	4319236.38	Аналитический метод	0.1	Закрепление отсутствует
6412	380783.24	4319238.41	Аналитический метод	0.1	Закрепление отсутствует
6413	380782.39	4319240.58	Аналитический метод	0.1	Закрепление отсутствует
6414	380780.94	4319242.19	Аналитический метод	0.1	Закрепление отсутствует
6415	380778.33	4319244.03	Аналитический метод	0.1	Закрепление отсутствует
6416	380776.12	4319245.38	Аналитический метод	0.1	Закрепление отсутствует
6417	380773.74	4319246.42	Аналитический метод	0.1	Закрепление отсутствует
6418	380770.14	4319247.73	Аналитический метод	0.1	Закрепление отсутствует
6419	380765.11	4319249.20	Аналитический метод	0.1	Закрепление отсутствует
6420	380759.94	4319250.03	Аналитический метод	0.1	Закрепление отсутствует
6421	380747.02	4319251.30	Аналитический метод	0.1	Закрепление отсутствует
6422	380739.19	4319251.85	Аналитический метод	0.1	Закрепление отсутствует
6423	380735.01	4319252.42	Аналитический метод	0.1	Закрепление отсутствует
6424	380730.94	4319253.53	Аналитический метод	0.1	Закрепление отсутствует
6425	380726.04	4319255.21	Аналитический метод	0.1	Закрепление отсутствует
6426	380723.89	4319256.29	Аналитический метод	0.1	Закрепление отсутствует



2. Сведения о характерных точках границ объекта

Обозначение характерных точек границ	Координаты, м		Метод определения координат характерной точки	Средняя квадратическая погрешность положения характерной точки (Мф), м	Описание обозначения точки на местности (при наличии)
	X	Y			
1	2	3	4	5	6
6427	380720.67	4319258.47	Аналитический метод	0.1	Закрепление отсутствует
6428	380718.23	4319260.82	Аналитический метод	0.1	Закрепление отсутствует
6429	380716.86	4319262.81	Аналитический метод	0.1	Закрепление отсутствует
6430	380714.99	4319266.28	Аналитический метод	0.1	Закрепление отсутствует
6431	380714.09	4319268.53	Аналитический метод	0.1	Закрепление отсутствует
6432	380713.18	4319271.75	Аналитический метод	0.1	Закрепление отсутствует
6433	380712.40	4319275.88	Аналитический метод	0.1	Закрепление отсутствует
6434	380712.49	4319281.24	Аналитический метод	0.1	Закрепление отсутствует
6435	380713.19	4319285.16	Аналитический метод	0.1	Закрепление отсутствует
6436	380715.00	4319289.68	Аналитический метод	0.1	Закрепление отсутствует
6437	380716.15	4319291.53	Аналитический метод	0.1	Закрепление отсутствует
6438	380718.34	4319294.31	Аналитический метод	0.1	Закрепление отсутствует
6439	380719.86	4319295.87	Аналитический метод	0.1	Закрепление отсутствует
6440	380723.97	4319299.30	Аналитический метод	0.1	Закрепление отсутствует
6441	380734.88	4319309.21	Аналитический метод	0.1	Закрепление отсутствует
6442	380748.63	4319319.67	Аналитический метод	0.1	Закрепление отсутствует
6443	380754.72	4319323.68	Аналитический метод	0.1	Закрепление отсутствует
6444	380761.29	4319326.83	Аналитический метод	0.1	Закрепление отсутствует
6445	380769.62	4319330.16	Аналитический метод	0.1	Закрепление отсутствует
6446	380784.40	4319333.72	Аналитический метод	0.1	Закрепление отсутствует
6447	380792.49	4319335.21	Аналитический метод	0.1	Закрепление отсутствует
6448	380796.02	4319335.66	Аналитический метод	0.1	Закрепление отсутствует
6449	380800.37	4319335.69	Аналитический метод	0.1	Закрепление отсутствует
6450	380803.89	4319335.30	Аналитический метод	0.1	Закрепление отсутствует
6451	380807.32	4319334.39	Аналитический метод	0.1	Закрепление отсутствует



2. Сведения о характерных точках границ объекта

Обозначение характерных точек границ	Координаты, м		Метод определения координат характерной точки	Средняя квадратическая погрешность положения характерной точки (Мп), м	Описание обозначения точки на местности (при наличии)
	X	Y			
1	2	3	4	5	6
6452	380817.92	4319330.70	Аналитический метод	0.1	Закрепление отсутствует
6453	380838.45	4319321.12	Аналитический метод	0.1	Закрепление отсутствует
6454	380856.01	4319313.38	Аналитический метод	0.1	Закрепление отсутствует
6455	380869.30	4319305.97	Аналитический метод	0.1	Закрепление отсутствует
6456	380871.81	4319304.38	Аналитический метод	0.1	Закрепление отсутствует
6457	380874.12	4319302.51	Аналитический метод	0.1	Закрепление отсутствует
6458	380876.83	4319300.06	Аналитический метод	0.1	Закрепление отсутствует
6459	380880.43	4319296.10	Аналитический метод	0.1	Закрепление отсутствует
6460	380883.19	4319291.51	Аналитический метод	0.1	Закрепление отсутствует
6461	380887.25	4319282.92	Аналитический метод	0.1	Закрепление отсутствует
6462	380892.10	4319271.62	Аналитический метод	0.1	Закрепление отсутствует
6463	380893.83	4319266.51	Аналитический метод	0.1	Закрепление отсутствует
6464	380894.71	4319261.19	Аналитический метод	0.1	Закрепление отсутствует
6465	380894.74	4319255.79	Аналитический метод	0.1	Закрепление отсутствует
6466	380894.44	4319251.93	Аналитический метод	0.1	Закрепление отсутствует
6467	380893.53	4319244.86	Аналитический метод	0.1	Закрепление отсутствует
6468	380891.88	4319237.92	Аналитический метод	0.1	Закрепление отсутствует
6469	380891.10	4319235.30	Аналитический метод	0.1	Закрепление отсутствует
6470	380890.06	4319232.59	Аналитический метод	0.1	Закрепление отсутствует
6471	380888.59	4319230.09	Аналитический метод	0.1	Закрепление отсутствует
6472	380886.73	4319227.87	Аналитический метод	0.1	Закрепление отсутствует
6473	380884.53	4319225.99	Аналитический метод	0.1	Закрепление отсутствует
6474	380876.54	4319220.21	Аналитический метод	0.1	Закрепление отсутствует
6475	380866.04	4319215.02	Аналитический метод	0.1	Закрепление отсутствует
6476	380864.16	4319212.89	Аналитический метод	0.1	Закрепление отсутствует



2. Сведения о характерных точках границ объекта

Обозначение характерных точек границ	Координаты, м		Метод определения координат характерной точки	Средняя квадратическая погрешность положения характерной точки (Мф), м	Описание обозначения точки на местности (при наличии)
	X	Y			
1	2	3	4	5	6
6477	380863.27	4319210.20	Аналитический метод	0.1	Закрепление отсутствует
6478	380862.50	4319203.85	Аналитический метод	0.1	Закрепление отсутствует
6479	380862.37	4319200.51	Аналитический метод	0.1	Закрепление отсутствует
6480	380862.78	4319197.18	Аналитический метод	0.1	Закрепление отсутствует
6481	380863.71	4319193.96	Аналитический метод	0.1	Закрепление отсутствует
6482	380864.64	4319191.53	Аналитический метод	0.1	Закрепление отсутствует
6483	380865.77	4319189.65	Аналитический метод	0.1	Закрепление отсутствует
6484	380867.49	4319188.28	Аналитический метод	0.1	Закрепление отсутствует
6485	380869.57	4319187.59	Аналитический метод	0.1	Закрепление отсутствует
6486	380879.88	4319186.12	Аналитический метод	0.1	Закрепление отсутствует
6487	380891.28	4319185.34	Аналитический метод	0.1	Закрепление отсутствует
6488	380902.67	4319186.23	Аналитический метод	0.1	Закрепление отсутствует
6489	380908.50	4319187.12	Аналитический метод	0.1	Закрепление отсутствует
6490	380922.32	4319190.18	Аналитический метод	0.1	Закрепление отсутствует
6491	380935.60	4319195.08	Аналитический метод	0.1	Закрепление отсутствует
6492	380963.66	4319207.62	Аналитический метод	0.1	Закрепление отсутствует
6493	380986.66	4319222.04	Аналитический метод	0.1	Закрепление отсутствует
6494	381006.51	4319230.16	Аналитический метод	0.1	Закрепление отсутствует
6495	381015.96	4319235.08	Аналитический метод	0.1	Закрепление отсутствует
6496	381024.35	4319241.65	Аналитический метод	0.1	Закрепление отсутствует
6497	381039.14	4319255.84	Аналитический метод	0.1	Закрепление отсутствует
6498	381040.57	4319258.77	Аналитический метод	0.1	Закрепление отсутствует
6499	381040.88	4319262.01	Аналитический метод	0.1	Закрепление отсутствует
6500	381039.89	4319273.95	Аналитический метод	0.1	Закрепление отсутствует
6501	381039.01	4319278.69	Аналитический метод	0.1	Закрепление отсутствует



2. Сведения о характерных точках границ объекта

Обозначение характерных точек границ	Координаты, м		Метод определения координат характерной точки	Средняя квадратическая погрешность положения характерной точки (Мф), м	Описание обозначения точки на местности (при наличии)
	X	Y			
1	2	3	4	5	6
6502	381036.49	4319284.46	Аналитический метод	0.1	Закрепление отсутствует
6503	381035.33	4319287.16	Аналитический метод	0.1	Закрепление отсутствует
6504	381034.64	4319290.03	Аналитический метод	0.1	Закрепление отсутствует
6505	381034.45	4319293.98	Аналитический метод	0.1	Закрепление отсутствует
6506	381034.28	4319296.11	Аналитический метод	0.1	Закрепление отсутствует
6507	381033.69	4319298.17	Аналитический метод	0.1	Закрепление отсутствует
6508	381032.72	4319300.08	Аналитический метод	0.1	Закрепление отсутствует
6509	381031.39	4319301.75	Аналитический метод	0.1	Закрепление отсутствует
6510	381026.54	4319306.56	Аналитический метод	0.1	Закрепление отсутствует
6511	381023.47	4319308.07	Аналитический метод	0.1	Закрепление отсутствует
6512	381020.08	4319308.46	Аналитический метод	0.1	Закрепление отсутствует
6513	381012.92	4319308.05	Аналитический метод	0.1	Закрепление отсутствует
6514	381003.67	4319306.65	Аналитический метод	0.1	Закрепление отсутствует
6515	380994.82	4319303.59	Аналитический метод	0.1	Закрепление отсутствует
6516	380992.90	4319302.73	Аналитический метод	0.1	Закрепление отсутствует
6517	380984.61	4319298.27	Аналитический метод	0.1	Закрепление отсутствует
6518	380977.00	4319292.72	Аналитический метод	0.1	Закрепление отсутствует
6519	380967.61	4319284.82	Аналитический метод	0.1	Закрепление отсутствует
6520	380956.22	4319271.37	Аналитический метод	0.1	Закрепление отсутствует
6521	380954.55	4319269.75	Аналитический метод	0.1	Закрепление отсутствует
6522	380952.58	4319268.49	Аналитический метод	0.1	Закрепление отсутствует
6523	380950.40	4319267.65	Аналитический метод	0.1	Закрепление отсутствует
6524	380948.11	4319267.26	Аналитический метод	0.1	Закрепление отсутствует
6525	380940.36	4319266.73	Аналитический метод	0.1	Закрепление отсутствует
6526	380937.53	4319266.77	Аналитический метод	0.1	Закрепление отсутствует



2. Сведения о характерных точках границ объекта

Обозначение характерных точек границ	Координаты, м		Метод определения координат характерной точки	Средняя квадратическая погрешность положения характерной точки (Мф), м	Описание обозначения точки на местности (при наличии)
	X	Y			
1	2	3	4	5	6
6527	380934.75	4319267.29	Аналитический метод	0.1	Закрепление отсутствует
6528	380932.10	4319268.27	Аналитический метод	0.1	Закрепление отсутствует
6529	380929.65	4319269.67	Аналитический метод	0.1	Закрепление отсутствует
6530	380925.73	4319272.56	Аналитический метод	0.1	Закрепление отсутствует
6531	380924.06	4319275.08	Аналитический метод	0.1	Закрепление отсутствует
6532	380923.45	4319278.04	Аналитический метод	0.1	Закрепление отсутствует
6533	380923.37	4319283.53	Аналитический метод	0.1	Закрепление отсутствует
6534	380923.88	4319291.30	Аналитический метод	0.1	Закрепление отсутствует
6535	380925.59	4319298.90	Аналитический метод	0.1	Закрепление отсутствует
6536	380933.35	4319324.04	Аналитический метод	0.1	Закрепление отсутствует
6537	380937.42	4319345.67	Аналитический метод	0.1	Закрепление отсутствует
6538	380941.13	4319365.11	Аналитический метод	0.1	Закрепление отсутствует
6539	380943.38	4319372.80	Аналитический метод	0.1	Закрепление отсутствует
6540	380947.05	4319379.93	Аналитический метод	0.1	Закрепление отсутствует
6541	380951.10	4319385.93	Аналитический метод	0.1	Закрепление отсутствует
6542	380953.65	4319387.80	Аналитический метод	0.1	Закрепление отсутствует
6543	380956.70	4319388.62	Аналитический метод	0.1	Закрепление отсутствует
6544	380963.02	4319389.12	Аналитический метод	0.1	Закрепление отсутствует
6545	380965.83	4319389.11	Аналитический метод	0.1	Закрепление отсутствует
6546	380968.61	4319388.62	Аналитический метод	0.1	Закрепление отсутствует
6547	380971.26	4319387.67	Аналитический метод	0.1	Закрепление отсутствует
6548	380973.72	4319386.29	Аналитический метод	0.1	Закрепление отсутствует
6549	380976.35	4319384.51	Аналитический метод	0.1	Закрепление отсутствует
6550	380980.13	4319381.49	Аналитический метод	0.1	Закрепление отсутствует
6551	380983.41	4319377.93	Аналитический метод	0.1	Закрепление отсутствует



2. Сведения о характерных точках границ объекта

Обозначение характерных точек границ	Координаты, м		Метод определения координат характерной точки	Средняя квадратическая погрешность положения характерной точки (Мп), м	Описание обозначения точки на местности (при наличии)
	X	Y			
1	2	3	4	5	6
6552	380986.10	4319373.91	Аналитический метод	0.1	Закрепление отсутствует
6553	380987.75	4319370.99	Аналитический метод	0.1	Закрепление отсутствует
6554	380990.35	4319367.25	Аналитический метод	0.1	Закрепление отсутствует
6555	380993.60	4319364.06	Аналитический метод	0.1	Закрепление отсутствует
6556	380997.40	4319361.54	Аналитический метод	0.1	Закрепление отсутствует
6557	381008.51	4319355.57	Аналитический метод	0.1	Закрепление отсутствует
6558	381018.96	4319350.12	Аналитический метод	0.1	Закрепление отсутствует
6559	381024.68	4319347.63	Аналитический метод	0.1	Закрепление отсутствует
6560	381030.70	4319345.96	Аналитический метод	0.1	Закрепление отсутствует
6561	381036.88	4319345.14	Аналитический метод	0.1	Закрепление отсутствует
6562	381044.38	4319344.68	Аналитический метод	0.1	Закрепление отсутствует
6563	381048.83	4319344.76	Аналитический метод	0.1	Закрепление отсутствует
6564	381053.22	4319345.54	Аналитический метод	0.1	Закрепление отсутствует
6565	381057.42	4319347.01	Аналитический метод	0.1	Закрепление отсутствует
6566	381061.81	4319348.95	Аналитический метод	0.1	Закрепление отсутствует
6567	381063.55	4319350.13	Аналитический метод	0.1	Закрепление отсутствует
6568	381064.75	4319351.87	Аналитический метод	0.1	Закрепление отсутствует
6569	381065.25	4319353.92	Аналитический метод	0.1	Закрепление отсутствует
6570	381065.47	4319357.94	Аналитический метод	0.1	Закрепление отсутствует
6571	381066.29	4319364.02	Аналитический метод	0.1	Закрепление отсутствует
6572	381068.04	4319369.90	Аналитический метод	0.1	Закрепление отсутствует
6573	381069.60	4319373.95	Аналитический метод	0.1	Закрепление отсутствует
6574	381071.47	4319377.60	Аналитический метод	0.1	Закрепление отсутствует
6575	381074.05	4319380.80	Аналитический метод	0.1	Закрепление отсутствует
6576	381077.24	4319383.39	Аналитический метод	0.1	Закрепление отсутствует



2. Сведения о характерных точках границ объекта

Обозначение характерных точек границ	Координаты, м		Метод определения координат характерной точки	Средняя квадратическая погрешность положения характерной точки (Мф), м	Описание обозначения точки на местности (при наличии)
	X	Y			
1	2	3	4	5	6
6577	381082.20	4319386.65	Аналитический метод	0.1	Закрепление отсутствует
6578	381084.23	4319387.52	Аналитический метод	0.1	Закрепление отсутствует
6579	381086.44	4319387.63	Аналитический метод	0.1	Закрепление отсутствует
6580	381088.55	4319386.97	Аналитический метод	0.1	Закрепление отсутствует
6581	381096.82	4319382.65	Аналитический метод	0.1	Закрепление отсутствует
6582	381104.93	4319380.55	Аналитический метод	0.1	Закрепление отсутствует
6583	381108.52	4319380.96	Аналитический метод	0.1	Закрепление отсутствует
6584	381110.94	4319382.09	Аналитический метод	0.1	Закрепление отсутствует
6585	381113.00	4319383.49	Аналитический метод	0.1	Закрепление отсутствует
6586	381114.74	4319385.26	Аналитический метод	0.1	Закрепление отсутствует
6587	381116.11	4319387.33	Аналитический метод	0.1	Закрепление отсутствует
6588	381130.71	4319414.89	Аналитический метод	0.1	Закрепление отсутствует
6589	381140.91	4319440.74	Аналитический метод	0.1	Закрепление отсутствует
6590	381144.67	4319452.96	Аналитический метод	0.1	Закрепление отсутствует
6591	381146.50	4319465.60	Аналитический метод	0.1	Закрепление отсутствует
6592	381147.78	4319484.99	Аналитический метод	0.1	Закрепление отсутствует
6593	381148.17	4319508.00	Аналитический метод	0.1	Закрепление отсутствует
6594	381148.44	4319510.37	Аналитический метод	0.1	Закрепление отсутствует
6595	381149.17	4319512.63	Аналитический метод	0.1	Закрепление отсутствует
6596	381150.33	4319514.71	Аналитический метод	0.1	Закрепление отсутствует
6597	381151.87	4319516.52	Аналитический метод	0.1	Закрепление отсутствует
6598	381153.88	4319518.46	Аналитический метод	0.1	Закрепление отсутствует
6599	381158.73	4319522.57	Аналитический метод	0.1	Закрепление отсутствует
6600	381164.09	4319525.99	Аналитический метод	0.1	Закрепление отсутствует
6601	381168.51	4319528.42	Аналитический метод	0.1	Закрепление отсутствует



2. Сведения о характерных точках границ объекта

Обозначение характерных точек границ	Координаты, м		Метод определения координат характерной точки	Средняя квадратическая погрешность положения характерной точки (Мп), м	Описание обозначения точки на местности (при наличии)
	X	Y			
1	2	3	4	5	6
6602	381173.06	4319531.57	Аналитический метод	0.1	Закрепление отсутствует
6603	381176.85	4319535.59	Аналитический метод	0.1	Закрепление отсутствует
6604	381178.44	4319537.68	Аналитический метод	0.1	Закрепление отсутствует
6605	381179.85	4319540.47	Аналитический метод	0.1	Закрепление отсутствует
6606	381180.15	4319543.59	Аналитический метод	0.1	Закрепление отсутствует
6607	381179.37	4319546.90	Аналитический метод	0.1	Закрепление отсутствует
6608	381178.20	4319549.89	Аналитический метод	0.1	Закрепление отсутствует
6609	381176.48	4319552.61	Аналитический метод	0.1	Закрепление отсутствует
6610	381174.26	4319554.93	Аналитический метод	0.1	Закрепление отсутствует
6611	381167.94	4319560.38	Аналитический метод	0.1	Закрепление отсутствует
6612	381162.11	4319564.79	Аналитический метод	0.1	Закрепление отсутствует
6613	381155.76	4319568.39	Аналитический метод	0.1	Закрепление отсутствует
6614	381153.22	4319569.63	Аналитический метод	0.1	Закрепление отсутствует
6615	381150.66	4319571.13	Аналитический метод	0.1	Закрепление отсутствует
6616	381148.38	4319573.03	Аналитический метод	0.1	Закрепление отсутствует
6617	381146.42	4319575.27	Аналитический метод	0.1	Закрепление отсутствует
6618	381144.86	4319577.79	Аналитический метод	0.1	Закрепление отсутствует
6619	381139.89	4319587.43	Аналитический метод	0.1	Закрепление отсутствует
6620	381137.96	4319592.02	Аналитический метод	0.1	Закрепление отсутствует
6621	381136.75	4319596.86	Аналитический метод	0.1	Закрепление отсутствует
6622	381136.30	4319601.83	Аналитический метод	0.1	Закрепление отсутствует
6623	381136.25	4319604.97	Аналитический метод	0.1	Закрепление отсутствует
6624	381136.54	4319608.98	Аналитический метод	0.1	Закрепление отсутствует
6625	381137.50	4319612.89	Аналитический метод	0.1	Закрепление отсутствует
6626	381139.77	4319617.78	Аналитический метод	0.1	Закрепление отсутствует



2. Сведения о характерных точках границ объекта

Обозначение характерных точек границ	Координаты, м		Метод определения координат характерной точки	Средняя квадратическая погрешность положения характерной точки (Мф), м	Описание обозначения точки на местности (при наличии)
	X	Y			
1	2	3	4	5	6
6627	381142.02	4319621.06	Аналитический метод	0.1	Закрепление отсутствует
6628	381144.89	4319623.83	Аналитический метод	0.1	Закрепление отсутствует
6629	381148.26	4319625.95	Аналитический метод	0.1	Закрепление отсутствует
6630	381154.25	4319628.91	Аналитический метод	0.1	Закрепление отсутствует
6631	381156.74	4319629.88	Аналитический метод	0.1	Закрепление отсутствует
6632	381159.37	4319630.40	Аналитический метод	0.1	Закрепление отсутствует
6633	381162.05	4319630.44	Аналитический метод	0.1	Закрепление отсутствует
6634	381164.69	4319630.02	Аналитический метод	0.1	Закрепление отсутствует
6635	381177.65	4319626.74	Аналитический метод	0.1	Закрепление отсутствует
6636	381183.08	4319624.91	Аналитический метод	0.1	Закрепление отсутствует
6637	381188.18	4319622.29	Аналитический метод	0.1	Закрепление отсутствует
6638	381192.83	4319618.92	Аналитический метод	0.1	Закрепление отсутствует
6639	381203.36	4319610.00	Аналитический метод	0.1	Закрепление отсутствует
6640	381217.44	4319600.98	Аналитический метод	0.1	Закрепление отсутствует
6641	381228.29	4319594.92	Аналитический метод	0.1	Закрепление отсутствует
6642	381239.80	4319590.22	Аналитический метод	0.1	Закрепление отсутствует
6643	381254.28	4319585.32	Аналитический метод	0.1	Закрепление отсутствует
6644	381264.70	4319584.02	Аналитический метод	0.1	Закрепление отсутствует
6645	381267.06	4319585.42	Аналитический метод	0.1	Закрепление отсутствует
6646	381268.40	4319587.16	Аналитический метод	0.1	Закрепление отсутствует
6647	381269.41	4319590.23	Аналитический метод	0.1	Закрепление отсутствует
6648	381269.31	4319592.82	Аналитический метод	0.1	Закрепление отсутствует
6649	381267.74	4319595.20	Аналитический метод	0.1	Закрепление отсутствует
6650	381265.46	4319597.09	Аналитический метод	0.1	Закрепление отсутствует
6651	381263.01	4319598.82	Аналитический метод	0.1	Закрепление отсутствует



2. Сведения о характерных точках границ объекта

Обозначение характерных точек границ	Координаты, м		Метод определения координат характерной точки	Средняя квадратическая погрешность положения характерной точки (Мф), м	Описание обозначения точки на местности (при наличии)
	X	Y			
1	2	3	4	5	6
6652	381260.33	4319600.14	Аналитический метод	0.1	Закрепление отсутствует
6653	381257.48	4319601.03	Аналитический метод	0.1	Закрепление отсутствует
6654	381251.91	4319602.31	Аналитический метод	0.1	Закрепление отсутствует
6655	381244.67	4319604.39	Аналитический метод	0.1	Закрепление отсутствует
6656	381237.69	4319607.22	Аналитический метод	0.1	Закрепление отсутствует
6657	381230.36	4319611.27	Аналитический метод	0.1	Закрепление отсутствует
6658	381230.14	4319613.64	Аналитический метод	0.1	Закрепление отсутствует
6659	381232.66	4319621.15	Аналитический метод	0.1	Закрепление отсутствует
6660	381235.70	4319629.49	Аналитический метод	0.1	Закрепление отсутствует
6661	381236.85	4319631.97	Аналитический метод	0.1	Закрепление отсутствует
6662	381238.39	4319634.23	Аналитический метод	0.1	Закрепление отсутствует
6663	381240.28	4319636.20	Аналитический метод	0.1	Закрепление отсутствует
6664	381243.54	4319638.51	Аналитический метод	0.1	Закрепление отсутствует
6665	381245.96	4319639.75	Аналитический метод	0.1	Закрепление отсутствует
6666	381248.56	4319640.55	Аналитический метод	0.1	Закрепление отсутствует
6667	381251.26	4319640.90	Аналитический метод	0.1	Закрепление отсутствует
6668	381253.98	4319640.78	Аналитический метод	0.1	Закрепление отсутствует
6669	381267.93	4319638.92	Аналитический метод	0.1	Закрепление отсутствует
6670	381275.81	4319638.41	Аналитический метод	0.1	Закрепление отсутствует
6671	381285.44	4319639.17	Аналитический метод	0.1	Закрепление отсутствует
6672	381293.14	4319640.81	Аналитический метод	0.1	Закрепление отсутствует
6673	381300.51	4319643.60	Аналитический метод	0.1	Закрепление отсутствует
6674	381317.32	4319651.46	Аналитический метод	0.1	Закрепление отсутствует
6675	381338.99	4319665.25	Аналитический метод	0.1	Закрепление отсутствует
6676	381343.56	4319667.65	Аналитический метод	0.1	Закрепление отсутствует



2. Сведения о характерных точках границ объекта

Обозначение характерных точек границ	Координаты, м		Метод определения координат характерной точки	Средняя квадратическая погрешность положения характерной точки (Мф), м	Описание обозначения точки на местности (при наличии)
	X	Y			
1	2	3	4	5	6
6677	381348.48	4319669.26	Аналитический метод	0.1	Закрепление отсутствует
6678	381353.59	4319670.02	Аналитический метод	0.1	Закрепление отсутствует
6679	381373.63	4319671.32	Аналитический метод	0.1	Закрепление отсутствует
6680	381376.46	4319671.22	Аналитический метод	0.1	Закрепление отсутствует
6681	381379.20	4319670.57	Аналитический метод	0.1	Закрепление отсутствует
6682	381382.61	4319668.91	Аналитический метод	0.1	Закрепление отсутствует
6683	381386.11	4319666.39	Аналитический метод	0.1	Закрепление отсутствует
6684	381389.08	4319663.26	Аналитический метод	0.1	Закрепление отсутствует
6685	381392.21	4319659.50	Аналитический метод	0.1	Закрепление отсутствует
6686	381394.77	4319658.11	Аналитический метод	0.1	Закрепление отсутствует
6687	381397.72	4319657.75	Аналитический метод	0.1	Закрепление отсутствует
6688	381399.77	4319658.53	Аналитический метод	0.1	Закрепление отсутствует
6689	381401.11	4319660.27	Аналитический метод	0.1	Закрепление отсутствует
6690	381402.75	4319664.30	Аналитический метод	0.1	Закрепление отсутствует
6691	381405.04	4319673.85	Аналитический метод	0.1	Закрепление отсутствует
6692	381405.79	4319675.99	Аналитический метод	0.1	Закрепление отсутствует
6693	381406.96	4319677.93	Аналитический метод	0.1	Закрепление отсутствует
6694	381408.50	4319679.60	Аналитический метод	0.1	Закрепление отсутствует
6695	381410.35	4319680.91	Аналитический метод	0.1	Закрепление отсутствует
6696	381412.82	4319682.32	Аналитический метод	0.1	Закрепление отсутствует
6697	381415.38	4319683.50	Аналитический метод	0.1	Закрепление отсутствует
6698	381418.10	4319684.23	Аналитический метод	0.1	Закрепление отсутствует
6699	381420.90	4319684.50	Аналитический метод	0.1	Закрепление отсутствует
6700	381423.71	4319684.29	Аналитический метод	0.1	Закрепление отсутствует
6701	381426.61	4319683.82	Аналитический метод	0.1	Закрепление отсутствует



2. Сведения о характерных точках границ объекта

Обозначение характерных точек границ	Координаты, м		Метод определения координат характерной точки	Средняя квадратическая погрешность положения характерной точки (Мп), м	Описание обозначения точки на местности (при наличии)
	X	Y			
1	2	3	4	5	6
6702	381429.50	4319683.12	Аналитический метод	0.1	Закрепление отсутствует
6703	381432.24	4319681.96	Аналитический метод	0.1	Закрепление отсутствует
6704	381434.75	4319680.38	Аналитический метод	0.1	Закрепление отсутствует
6705	381436.98	4319678.41	Аналитический метод	0.1	Закрепление отсутствует
6706	381443.10	4319672.08	Аналитический метод	0.1	Закрепление отсутствует
6707	381447.77	4319666.71	Аналитический метод	0.1	Закрепление отсутствует
6708	381454.68	4319657.77	Аналитический метод	0.1	Закрепление отсутствует
6709	381458.51	4319653.75	Аналитический метод	0.1	Закрепление отсутствует
6710	381464.19	4319650.00	Аналитический метод	0.1	Закрепление отсутствует
6711	381469.30	4319647.77	Аналитический метод	0.1	Закрепление отсутствует
6712	381474.73	4319646.48	Аналитический метод	0.1	Закрепление отсутствует
6713	381510.32	4319641.31	Аналитический метод	0.1	Закрепление отсутствует
6714	381546.14	4319642.07	Аналитический метод	0.1	Закрепление отсутствует
6715	381548.74	4319642.36	Аналитический метод	0.1	Закрепление отсутствует
6716	381551.24	4319643.12	Аналитический метод	0.1	Закрепление отсутствует
6717	381553.57	4319644.31	Аналитический метод	0.1	Закрепление отсутствует
6718	381555.65	4319645.90	Аналитический метод	0.1	Закрепление отсутствует
6719	381557.83	4319647.91	Аналитический метод	0.1	Закрепление отсутствует
6720	381562.61	4319652.85	Аналитический метод	0.1	Закрепление отсутствует
6721	381566.78	4319658.30	Аналитический метод	0.1	Закрепление отсутствует
6722	381588.42	4319690.26	Аналитический метод	0.1	Закрепление отсутствует
6723	381594.34	4319695.98	Аналитический метод	0.1	Закрепление отсутствует
6724	381598.82	4319700.94	Аналитический метод	0.1	Закрепление отсутствует
6725	381602.60	4319706.46	Аналитический метод	0.1	Закрепление отсутствует
6726	381609.16	4319717.63	Аналитический метод	0.1	Закрепление отсутствует



2. Сведения о характерных точках границ объекта

Обозначение характерных точек границ	Координаты, м		Метод определения координат характерной точки	Средняя квадратическая погрешность положения характерной точки (Мф), м	Описание обозначения точки на местности (при наличии)
	X	Y			
1	2	3	4	5	6
6727	381613.97	4319724.21	Аналитический метод	0.1	Закрепление отсутствует
6728	381619.99	4319729.71	Аналитический метод	0.1	Закрепление отсутствует
6729	381622.95	4319731.92	Аналитический метод	0.1	Закрепление отсутствует
6730	381626.50	4319734.16	Аналитический метод	0.1	Закрепление отсутствует
6731	381630.36	4319735.81	Аналитический метод	0.1	Закрепление отсутствует
6732	381634.42	4319736.84	Аналитический метод	0.1	Закрепление отсутствует
6733	381636.91	4319737.27	Аналитический метод	0.1	Закрепление отсутствует
6734	381639.47	4319737.49	Аналитический метод	0.1	Закрепление отсутствует
6735	381642.03	4319737.30	Аналитический метод	0.1	Закрепление отсутствует
6736	381644.52	4319736.70	Аналитический метод	0.1	Закрепление отсутствует
6737	381646.88	4319735.70	Аналитический метод	0.1	Закрепление отсутствует
6738	381648.70	4319734.76	Аналитический метод	0.1	Закрепление отсутствует
6739	381651.15	4319733.20	Аналитический метод	0.1	Закрепление отсутствует
6740	381653.30	4319731.25	Аналитический метод	0.1	Закрепление отсутствует
6741	381655.63	4319728.13	Аналитический метод	0.1	Закрепление отсутствует
6742	381657.64	4319724.23	Аналитический метод	0.1	Закрепление отсутствует
6743	381658.81	4319720.01	Аналитический метод	0.1	Закрепление отсутствует
6744	381659.20	4319717.71	Аналитический метод	0.1	Закрепление отсутствует
6745	381659.45	4319714.60	Аналитический метод	0.1	Закрепление отсутствует
6746	381659.17	4319711.50	Аналитический метод	0.1	Закрепление отсутствует
6747	381658.37	4319708.49	Аналитический метод	0.1	Закрепление отсутствует
6748	381656.38	4319703.00	Аналитический метод	0.1	Закрепление отсутствует
6749	381654.26	4319698.23	Аналитический метод	0.1	Закрепление отсутствует
6750	381653.34	4319695.60	Аналитический метод	0.1	Закрепление отсутствует
6751	381652.85	4319692.86	Аналитический метод	0.1	Закрепление отсутствует



2. Сведения о характерных точках границ объекта

Обозначение характерных точек границ	Координаты, м		Метод определения координат характерной точки	Средняя квадратическая погрешность положения характерной точки (Мп), м	Описание обозначения точки на местности (при наличии)
	X	Y			
1	2	3	4	5	6
6752	381652.80	4319690.07	Аналитический метод	0.1	Закрепление отсутствует
6753	381654.61	4319660.95	Аналитический метод	0.1	Закрепление отсутствует
6754	381656.01	4319642.37	Аналитический метод	0.1	Закрепление отсутствует
6755	381656.79	4319637.80	Аналитический метод	0.1	Закрепление отсутствует
6756	381658.38	4319633.45	Аналитический метод	0.1	Закрепление отсутствует
6757	381661.71	4319628.12	Аналитический метод	0.1	Закрепление отсутствует
6758	381664.74	4319624.68	Аналитический метод	0.1	Закрепление отсутствует
6759	381668.35	4319621.85	Аналитический метод	0.1	Закрепление отсутствует
6760	381672.43	4319619.74	Аналитический метод	0.1	Закрепление отсутствует
6761	381690.21	4319612.58	Аналитический метод	0.1	Закрепление отсутствует
6762	381697.54	4319610.29	Аналитический метод	0.1	Закрепление отсутствует
6763	381706.85	4319609.08	Аналитический метод	0.1	Закрепление отсутствует
6764	381711.92	4319609.15	Аналитический метод	0.1	Закрепление отсутствует
6765	381716.92	4319610.00	Аналитический метод	0.1	Закрепление отсутствует
6766	381721.72	4319611.60	Аналитический метод	0.1	Закрепление отсутствует
6767	381729.21	4319614.75	Аналитический метод	0.1	Закрепление отсутствует
6768	381732.56	4319616.47	Аналитический метод	0.1	Закрепление отсутствует
6769	381736.68	4319619.58	Аналитический метод	0.1	Закрепление отсутствует
6770	381739.02	4319621.80	Аналитический метод	0.1	Закрепление отсутствует
6771	381742.18	4319625.86	Аналитический метод	0.1	Закрепление отсутствует
6772	381742.90	4319628.17	Аналитический метод	0.1	Закрепление отсутствует
6773	381742.79	4319630.59	Аналитический метод	0.1	Закрепление отсутствует
6774	381741.52	4319636.45	Аналитический метод	0.1	Закрепление отсутствует
6775	381733.10	4319657.21	Аналитический метод	0.1	Закрепление отсутствует
6776	381731.93	4319659.51	Аналитический метод	0.1	Закрепление отсутствует



2. Сведения о характерных точках границ объекта

Обозначение характерных точек границ	Координаты, м		Метод определения координат характерной точки	Средняя квадратическая погрешность положения характерной точки (Мф), м	Описание обозначения точки на местности (при наличии)
	X	Y			
1	2	3	4	5	6
6777	381730.37	4319661.57	Аналитический метод	0.1	Закрепление отсутствует
6778	381728.97	4319663.35	Аналитический метод	0.1	Закрепление отсутствует
6779	381727.81	4319666.51	Аналитический метод	0.1	Закрепление отсутствует
6780	381727.13	4319670.75	Аналитический метод	0.1	Закрепление отсутствует
6781	381725.85	4319675.71	Аналитический метод	0.1	Закрепление отсутствует
6782	381723.06	4319681.31	Аналитический метод	0.1	Закрепление отсутствует
6783	381721.59	4319684.35	Аналитический метод	0.1	Закрепление отсутствует
6784	381720.69	4319687.60	Аналитический метод	0.1	Закрепление отсутствует
6785	381720.38	4319690.95	Аналитический метод	0.1	Закрепление отсутствует
6786	381720.38	4319693.48	Аналитический метод	0.1	Закрепление отсутствует
6787	381719.96	4319699.74	Аналитический метод	0.1	Закрепление отсутствует
6788	381718.72	4319705.88	Аналитический метод	0.1	Закрепление отсутствует
6789	381716.63	4319713.62	Аналитический метод	0.1	Закрепление отсутствует
6790	381715.16	4319721.50	Аналитический метод	0.1	Закрепление отсутствует
6791	381714.72	4319725.76	Аналитический метод	0.1	Закрепление отсутствует
6792	381714.96	4319730.04	Аналитический метод	0.1	Закрепление отсутствует
6793	381715.88	4319734.22	Аналитический метод	0.1	Закрепление отсутствует
6794	381722.65	4319756.38	Аналитический метод	0.1	Закрепление отсутствует
6795	381728.30	4319767.41	Аналитический метод	0.1	Закрепление отсутствует
6796	381730.01	4319770.20	Аналитический метод	0.1	Закрепление отсутствует
6797	381732.12	4319772.72	Аналитический метод	0.1	Закрепление отсутствует
6798	381734.57	4319774.89	Аналитический метод	0.1	Закрепление отсутствует
6799	381737.56	4319776.98	Аналитический метод	0.1	Закрепление отсутствует
6800	381740.28	4319777.67	Аналитический метод	0.1	Закрепление отсутствует
6801	381743.05	4319777.22	Аналитический метод	0.1	Закрепление отсутствует



2. Сведения о характерных точках границ объекта

Обозначение характерных точек границ	Координаты, м		Метод определения координат характерной точки	Средняя квадратическая погрешность положения характерной точки (Мп), м	Описание обозначения точки на местности (при наличии)
	X	Y			
1	2	3	4	5	6
6802	381745.79	4319776.18	Аналитический метод	0.1	Закрепление отсутствует
6803	381748.21	4319774.99	Аналитический метод	0.1	Закрепление отсутствует
6804	381750.35	4319773.35	Аналитический метод	0.1	Закрепление отсутствует
6805	381752.68	4319770.58	Аналитический метод	0.1	Закрепление отсутствует
6806	381754.10	4319768.26	Аналитический метод	0.1	Закрепление отсутствует
6807	381755.16	4319765.74	Аналитический метод	0.1	Закрепление отсутствует
6808	381755.82	4319763.10	Аналитический метод	0.1	Закрепление отсутствует
6809	381757.53	4319753.14	Аналитический метод	0.1	Закрепление отсутствует
6810	381757.37	4319744.28	Аналитический метод	0.1	Закрепление отсутствует
6811	381756.79	4319741.44	Аналитический метод	0.1	Закрепление отсутствует
6812	381755.16	4319738.44	Аналитический метод	0.1	Закрепление отсутствует
6813	381754.52	4319735.60	Аналитический метод	0.1	Закрепление отсутствует
6814	381754.28	4319728.58	Аналитический метод	0.1	Закрепление отсутствует
6815	381755.36	4319726.71	Аналитический метод	0.1	Закрепление отсутствует
6816	381757.24	4319725.91	Аналитический метод	0.1	Закрепление отсутствует
6817	381759.28	4319726.54	Аналитический метод	0.1	Закрепление отсутствует
6818	381762.13	4319728.92	Аналитический метод	0.1	Закрепление отсутствует
6819	381764.27	4319730.99	Аналитический метод	0.1	Закрепление отсутствует
6820	381766.09	4319733.36	Аналитический метод	0.1	Закрепление отсутствует
6821	381768.35	4319737.75	Аналитический метод	0.1	Закрепление отсутствует
6822	381770.97	4319742.33	Аналитический метод	0.1	Закрепление отсутствует
6823	381774.35	4319746.37	Аналитический метод	0.1	Закрепление отсутствует
6824	381786.46	4319758.47	Аналитический метод	0.1	Закрепление отсутствует
6825	381798.06	4319770.42	Аналитический метод	0.1	Закрепление отсутствует
6826	381806.27	4319780.05	Аналитический метод	0.1	Закрепление отсутствует



2. Сведения о характерных точках границ объекта

Обозначение характерных точек границ	Координаты, м		Метод определения координат характерной точки	Средняя квадратическая погрешность положения характерной точки (Мф), м	Описание обозначения точки на местности (при наличии)
	X	Y			
1	2	3	4	5	6
6827	381813.19	4319790.65	Аналитический метод	0.1	Закрепление отсутствует
6828	381818.72	4319800.44	Аналитический метод	0.1	Закрепление отсутствует
6829	381820.45	4319804.33	Аналитический метод	0.1	Закрепление отсутствует
6830	381821.39	4319808.47	Аналитический метод	0.1	Закрепление отсутствует
6831	381822.06	4319813.70	Аналитический метод	0.1	Закрепление отсутствует
6832	381821.75	4319822.36	Аналитический метод	0.1	Закрепление отсутствует
6833	381821.31	4319826.39	Аналитический метод	0.1	Закрепление отсутствует
6834	381820.31	4319830.31	Аналитический метод	0.1	Закрепление отсутствует
6835	381818.76	4319834.05	Аналитический метод	0.1	Закрепление отсутствует
6836	381817.78	4319836.02	Аналитический метод	0.1	Закрепление отсутствует
6837	381816.47	4319839.26	Аналитический метод	0.1	Закрепление отсутствует
6838	381815.69	4319842.67	Аналитический метод	0.1	Закрепление отсутствует
6839	381815.49	4319847.36	Аналитический метод	0.1	Закрепление отсутствует
6840	381815.07	4319852.62	Аналитический метод	0.1	Закрепление отсутствует
6841	381813.66	4319857.72	Аналитический метод	0.1	Закрепление отсутствует
6842	381812.38	4319861.06	Аналитический метод	0.1	Закрепление отсутствует
6843	381810.13	4319868.00	Аналитический метод	0.1	Закрепление отсутствует
6844	381808.65	4319875.13	Аналитический метод	0.1	Закрепление отсутствует
6845	381804.49	4319902.40	Аналитический метод	0.1	Закрепление отсутствует
6846	381803.76	4319905.25	Аналитический метод	0.1	Закрепление отсутствует
6847	381802.51	4319907.91	Аналитический метод	0.1	Закрепление отсутствует
6848	381800.76	4319910.28	Аналитический метод	0.1	Закрепление отсутствует
6849	381798.83	4319912.44	Аналитический метод	0.1	Закрепление отсутствует
6850	381796.83	4319914.04	Аналитический метод	0.1	Закрепление отсутствует
6851	381793.86	4319915.06	Аналитический метод	0.1	Закрепление отсутствует



2. Сведения о характерных точках границ объекта

Обозначение характерных точек границ	Координаты, м		Метод определения координат характерной точки	Средняя квадратическая погрешность положения характерной точки (Мф), м	Описание обозначения точки на местности (при наличии)
	X	Y			
1	2	3	4	5	6
6852	381791.23	4319915.41	Аналитический метод	0.1	Закрепление отсутствует
6853	381788.59	4319915.41	Аналитический метод	0.1	Закрепление отсутствует
6854	381777.74	4319914.75	Аналитический метод	0.1	Закрепление отсутствует
6855	381761.06	4319914.50	Аналитический метод	0.1	Закрепление отсутствует
6856	381741.94	4319917.22	Аналитический метод	0.1	Закрепление отсутствует
6857	381735.89	4319918.63	Аналитический метод	0.1	Закрепление отсутствует
6858	381728.94	4319921.72	Аналитический метод	0.1	Закрепление отсутствует
6859	381723.23	4319924.22	Аналитический метод	0.1	Закрепление отсутствует
6860	381717.22	4319925.82	Аналитический метод	0.1	Закрепление отсутствует
6861	381707.83	4319927.58	Аналитический метод	0.1	Закрепление отсутствует
6862	381701.41	4319928.87	Аналитический метод	0.1	Закрепление отсутствует
6863	381698.36	4319930.81	Аналитический метод	0.1	Закрепление отсутствует
6864	381696.54	4319933.09	Аналитический метод	0.1	Закрепление отсутствует
6865	381695.05	4319936.18	Аналитический метод	0.1	Закрепление отсутствует
6866	381694.66	4319939.58	Аналитический метод	0.1	Закрепление отсутствует
6867	381694.89	4319941.66	Аналитический метод	0.1	Закрепление отсутствует
6868	381696.03	4319943.99	Аналитический метод	0.1	Закрепление отсутствует
6869	381698.00	4319945.67	Аналитический метод	0.1	Закрепление отсутствует
6870	381710.64	4319952.67	Аналитический метод	0.1	Закрепление отсутствует
6871	381719.72	4319956.45	Аналитический метод	0.1	Закрепление отсутствует
6872	381722.31	4319957.78	Аналитический метод	0.1	Закрепление отсутствует
6873	381724.63	4319959.52	Аналитический метод	0.1	Закрепление отсутствует
6874	381726.65	4319961.62	Аналитический метод	0.1	Закрепление отсутствует
6875	381728.29	4319964.01	Аналитический метод	0.1	Закрепление отсутствует
6876	381737.33	4319979.81	Аналитический метод	0.1	Закрепление отсутствует



2. Сведения о характерных точках границ объекта

Обозначение характерных точек границ	Координаты, м		Метод определения координат характерной точки	Средняя квадратическая погрешность положения характерной точки (Мф), м	Описание обозначения точки на местности (при наличии)
	X	Y			
1	2	3	4	5	6
6877	381742.36	4319987.55	Аналитический метод	0.1	Закрепление отсутствует
6878	381748.24	4319994.66	Аналитический метод	0.1	Закрепление отсутствует
6879	381755.95	4320002.97	Аналитический метод	0.1	Закрепление отсутствует
6880	381772.89	4320025.20	Аналитический метод	0.1	Закрепление отсутствует
6881	381775.88	4320028.56	Аналитический метод	0.1	Закрепление отсутствует
6882	381779.34	4320031.44	Аналитический метод	0.1	Закрепление отсутствует
6883	381784.55	4320034.47	Аналитический метод	0.1	Закрепление отсутствует
6884	381790.43	4320037.93	Аналитический метод	0.1	Закрепление отсутствует
6885	381795.84	4320042.11	Аналитический метод	0.1	Закрепление отсутствует
6886	381798.84	4320044.74	Аналитический метод	0.1	Закрепление отсутствует
6887	381801.99	4320047.90	Аналитический метод	0.1	Закрепление отсутствует
6888	381804.67	4320051.47	Аналитический метод	0.1	Закрепление отсутствует
6889	381806.54	4320054.55	Аналитический метод	0.1	Закрепление отсутствует
6890	381806.95	4320056.69	Аналитический метод	0.1	Закрепление отсутствует
6891	381806.51	4320058.84	Аналитический метод	0.1	Закрепление отсутствует
6892	381805.38	4320061.20	Аналитический метод	0.1	Закрепление отсутствует
6893	381802.94	4320064.25	Аналитический метод	0.1	Закрепление отсутствует
6894	381796.26	4320070.56	Аналитический метод	0.1	Закрепление отсутствует
6895	381782.93	4320080.58	Аналитический метод	0.1	Закрепление отсутствует
6896	381774.90	4320087.55	Аналитический метод	0.1	Закрепление отсутствует
6897	381768.80	4320093.67	Аналитический метод	0.1	Закрепление отсутствует
6898	381763.63	4320100.59	Аналитический метод	0.1	Закрепление отсутствует
6899	381761.05	4320104.60	Аналитический метод	0.1	Закрепление отсутствует
6900	381759.13	4320108.37	Аналитический метод	0.1	Закрепление отсутствует
6901	381758.01	4320112.45	Аналитический метод	0.1	Закрепление отсутствует



2. Сведения о характерных точках границ объекта

Обозначение характерных точек границ	Координаты, м		Метод определения координат характерной точки	Средняя квадратическая погрешность положения характерной точки (Мп), м	Описание обозначения точки на местности (при наличии)
	X	Y			
1	2	3	4	5	6
6902	381757.73	4320116.67	Аналитический метод	0.1	Закрепление отсутствует
6903	381758.02	4320125.19	Аналитический метод	0.1	Закрепление отсутствует
6904	381759.40	4320143.69	Аналитический метод	0.1	Закрепление отсутствует
6905	381766.52	4320173.47	Аналитический метод	0.1	Закрепление отсутствует
6906	381770.14	4320181.13	Аналитический метод	0.1	Закрепление отсутствует
6907	381772.56	4320187.54	Аналитический метод	0.1	Закрепление отсутствует
6908	381773.89	4320194.27	Аналитический метод	0.1	Закрепление отсутствует
6909	381775.28	4320206.40	Аналитический метод	0.1	Закрепление отсутствует
6910	381776.68	4320219.96	Аналитический метод	0.1	Закрепление отсутствует
6911	381777.29	4320223.13	Аналитический метод	0.1	Закрепление отсутствует
6912	381778.44	4320226.13	Аналитический метод	0.1	Закрепление отсутствует
6913	381780.76	4320229.78	Аналитический метод	0.1	Закрепление отсутствует
6914	381782.32	4320231.58	Аналитический метод	0.1	Закрепление отсутствует
6915	381784.16	4320233.10	Аналитический метод	0.1	Закрепление отсутствует
6916	381786.22	4320234.30	Аналитический метод	0.1	Закрепление отсутствует
6917	381788.45	4320235.14	Аналитический метод	0.1	Закрепление отсутствует
6918	381794.92	4320237.00	Аналитический метод	0.1	Закрепление отсутствует
6919	381797.76	4320238.06	Аналитический метод	0.1	Закрепление отсутствует
6920	381800.39	4320239.55	Аналитический метод	0.1	Закрепление отсутствует
6921	381802.76	4320241.43	Аналитический метод	0.1	Закрепление отсутствует
6922	381806.90	4320245.29	Аналитический метод	0.1	Закрепление отсутствует
6923	381811.49	4320247.94	Аналитический метод	0.1	Закрепление отсутствует
6924	381815.09	4320248.49	Аналитический метод	0.1	Закрепление отсутствует
6925	381820.32	4320248.21	Аналитический метод	0.1	Закрепление отсутствует
6926	381826.42	4320247.39	Аналитический метод	0.1	Закрепление отсутствует



2. Сведения о характерных точках границ объекта

Обозначение характерных точек границ	Координаты, м		Метод определения координат характерной точки	Средняя квадратическая погрешность положения характерной точки (Мф), м	Описание обозначения точки на местности (при наличии)
	X	Y			
1	2	3	4	5	6
6927	381833.61	4320245.13	Аналитический метод	0.1	Закрепление отсутствует
6928	381839.17	4320242.47	Аналитический метод	0.1	Закрепление отсутствует
6929	381844.24	4320238.98	Аналитический метод	0.1	Закрепление отсутствует
6930	381846.14	4320237.43	Аналитический метод	0.1	Закрепление отсутствует
6931	381849.27	4320234.35	Аналитический метод	0.1	Закрепление отсутствует
6932	381851.74	4320230.72	Аналитический метод	0.1	Закрепление отсутствует
6933	381853.45	4320226.68	Аналитический метод	0.1	Закрепление отсутствует
6934	381854.32	4320223.94	Аналитический метод	0.1	Закрепление отсутствует
6935	381856.18	4320216.31	Аналитический метод	0.1	Закрепление отсутствует
6936	381857.02	4320208.50	Аналитический метод	0.1	Закрепление отсутствует
6937	381857.10	4320206.49	Аналитический метод	0.1	Закрепление отсутствует
6938	381856.96	4320198.43	Аналитический метод	0.1	Закрепление отсутствует
6939	381855.86	4320190.44	Аналитический метод	0.1	Закрепление отсутствует
6940	381854.28	4320182.51	Аналитический метод	0.1	Закрепление отсутствует
6941	381853.94	4320179.59	Аналитический метод	0.1	Закрепление отсутствует
6942	381854.10	4320176.65	Аналитический метод	0.1	Закрепление отсутствует
6943	381854.75	4320173.77	Аналитический метод	0.1	Закрепление отсутствует
6944	381855.72	4320171.15	Аналитический метод	0.1	Закрепление отсутствует
6945	381857.69	4320168.60	Аналитический метод	0.1	Закрепление отсутствует
6946	381860.43	4320166.89	Аналитический метод	0.1	Закрепление отсутствует
6947	381864.93	4320165.37	Аналитический метод	0.1	Закрепление отсутствует
6948	381867.03	4320165.96	Аналитический метод	0.1	Закрепление отсутствует
6949	381869.09	4320167.23	Аналитический метод	0.1	Закрепление отсутствует
6950	381875.09	4320172.74	Аналитический метод	0.1	Закрепление отсутствует
6951	381879.12	4320177.18	Аналитический метод	0.1	Закрепление отсутствует



2. Сведения о характерных точках границ объекта

Обозначение характерных точек границ	Координаты, м		Метод определения координат характерной точки	Средняя квадратическая погрешность положения характерной точки (Мп), м	Описание обозначения точки на местности (при наличии)
	X	Y			
1	2	3	4	5	6
6952	381882.28	4320182.28	Аналитический метод	0.1	Закрепление отсутствует
6953	381883.29	4320184.29	Аналитический метод	0.1	Закрепление отсутствует
6954	381884.58	4320186.41	Аналитический метод	0.1	Закрепление отсутствует
6955	381886.21	4320188.29	Аналитический метод	0.1	Закрепление отсутствует
6956	381888.12	4320189.86	Аналитический метод	0.1	Закрепление отсутствует
6957	381891.46	4320191.65	Аналитический метод	0.1	Закрепление отсутствует
6958	381896.12	4320193.27	Аналитический метод	0.1	Закрепление отсутствует
6959	381901.00	4320193.92	Аналитический метод	0.1	Закрепление отсутствует
6960	381903.85	4320194.01	Аналитический метод	0.1	Закрепление отсутствует
6961	381906.58	4320193.26	Аналитический метод	0.1	Закрепление отсутствует
6962	381908.44	4320191.11	Аналитический метод	0.1	Закрепление отсутствует
6963	381909.66	4320188.36	Аналитический метод	0.1	Закрепление отсутствует
6964	381911.22	4320185.42	Аналитический метод	0.1	Закрепление отсутствует
6965	381913.21	4320182.76	Аналитический метод	0.1	Закрепление отсутствует
6966	381916.44	4320179.70	Аналитический метод	0.1	Закрепление отсутствует
6967	381920.56	4320176.88	Аналитический метод	0.1	Закрепление отсутствует
6968	381925.18	4320174.96	Аналитический метод	0.1	Закрепление отсутствует
6969	381930.96	4320173.23	Аналитический метод	0.1	Закрепление отсутствует
6970	381935.07	4320172.41	Аналитический метод	0.1	Закрепление отсутствует
6971	381939.26	4320172.39	Аналитический метод	0.1	Закрепление отсутствует
6972	381943.39	4320173.17	Аналитический метод	0.1	Закрепление отсутствует
6973	381948.95	4320174.95	Аналитический метод	0.1	Закрепление отсутствует
6974	381952.00	4320177.18	Аналитический метод	0.1	Закрепление отсутствует
6975	381953.68	4320179.39	Аналитический метод	0.1	Закрепление отсутствует
6976	381954.89	4320181.66	Аналитический метод	0.1	Закрепление отсутствует



2. Сведения о характерных точках границ объекта

Обозначение характерных точек границ	Координаты, м		Метод определения координат характерной точки	Средняя квадратическая погрешность положения характерной точки (Мф), м	Описание обозначения точки на местности (при наличии)
	X	Y			
1	2	3	4	5	6
6977	381955.66	4320184.10	Аналитический метод	0.1	Закрепление отсутствует
6978	381955.95	4320186.66	Аналитический метод	0.1	Закрепление отсутствует
6979	381956.00	4320189.82	Аналитический метод	0.1	Закрепление отсутствует
6980	381955.50	4320195.54	Аналитический метод	0.1	Закрепление отсутствует
6981	381953.83	4320201.03	Аналитический метод	0.1	Закрепление отсутствует
6982	381952.32	4320204.60	Аналитический метод	0.1	Закрепление отсутствует
6983	381949.67	4320212.04	Аналитический метод	0.1	Закрепление отсутствует
6984	381947.87	4320219.74	Аналитический метод	0.1	Закрепление отсутствует
6985	381942.00	4320253.58	Аналитический метод	0.1	Закрепление отсутствует
6986	381942.15	4320262.23	Аналитический метод	0.1	Закрепление отсутствует
6987	381942.42	4320264.64	Аналитический метод	0.1	Закрепление отсутствует
6988	381943.15	4320266.95	Аналитический метод	0.1	Закрепление отсутствует
6989	381944.32	4320269.07	Аналитический метод	0.1	Закрепление отсутствует
6990	381945.86	4320270.94	Аналитический метод	0.1	Закрепление отсутствует
6991	381953.00	4320278.01	Аналитический метод	0.1	Закрепление отсутствует
6992	381956.55	4320281.15	Аналитический метод	0.1	Закрепление отсутствует
6993	381958.31	4320282.97	Аналитический метод	0.1	Закрепление отсутствует
6994	381959.78	4320285.03	Аналитический метод	0.1	Закрепление отсутствует
6995	381961.42	4320288.49	Аналитический метод	0.1	Закрепление отсутствует
6996	381962.21	4320291.10	Аналитический метод	0.1	Закрепление отсутствует
6997	381962.47	4320293.81	Аналитический метод	0.1	Закрепление отсутствует
6998	381961.96	4320297.65	Аналитический метод	0.1	Закрепление отсутствует
6999	381961.37	4320299.67	Аналитический метод	0.1	Закрепление отсутствует
7000	381960.44	4320301.57	Аналитический метод	0.1	Закрепление отсутствует
7001	381959.22	4320303.29	Аналитический метод	0.1	Закрепление отсутствует



2. Сведения о характерных точках границ объекта

Обозначение характерных точек границ	Координаты, м		Метод определения координат характерной точки	Средняя квадратическая погрешность положения характерной точки (Мп), м	Описание обозначения точки на местности (при наличии)
	X	Y			
1	2	3	4	5	6
7002	381957.73	4320304.78	Аналитический метод	0.1	Закрепление отсутствует
7003	381951.17	4320310.32	Аналитический метод	0.1	Закрепление отсутствует
7004	381945.19	4320317.28	Аналитический метод	0.1	Закрепление отсутствует
7005	381942.65	4320319.71	Аналитический метод	0.1	Закрепление отсутствует
7006	381938.97	4320321.95	Аналитический метод	0.1	Закрепление отсутствует
7007	381935.71	4320323.36	Аналитический метод	0.1	Закрепление отсутствует
7008	381930.55	4320324.80	Аналитический метод	0.1	Закрепление отсутствует
7009	381927.88	4320325.74	Аналитический метод	0.1	Закрепление отсутствует
7010	381925.46	4320327.19	Аналитический метод	0.1	Закрепление отсутствует
7011	381922.72	4320329.82	Аналитический метод	0.1	Закрепление отсутствует
7012	381920.15	4320333.29	Аналитический метод	0.1	Закрепление отсутствует
7013	381918.28	4320337.19	Аналитический метод	0.1	Закрепление отсутствует
7014	381916.60	4320341.72	Аналитический метод	0.1	Закрепление отсутствует
7015	381915.27	4320346.46	Аналитический метод	0.1	Закрепление отсутствует
7016	381914.72	4320351.35	Аналитический метод	0.1	Закрепление отсутствует
7017	381914.97	4320356.27	Аналитический метод	0.1	Закрепление отсутствует
7018	381916.39	4320366.95	Аналитический метод	0.1	Закрепление отсутствует
7019	381917.41	4320371.36	Аналитический метод	0.1	Закрепление отсутствует
7020	381919.24	4320375.50	Аналитический метод	0.1	Закрепление отсутствует
7021	381921.82	4320379.22	Аналитический метод	0.1	Закрепление отсутствует
7022	381924.07	4320381.88	Аналитический метод	0.1	Закрепление отсутствует
7023	381929.57	4320387.54	Аналитический метод	0.1	Закрепление отсутствует
7024	381935.82	4320392.38	Аналитический метод	0.1	Закрепление отсутствует
7025	381938.15	4320393.93	Аналитический метод	0.1	Закрепление отсутствует
7026	381942.11	4320396.05	Аналитический метод	0.1	Закрепление отсутствует



2. Сведения о характерных точках границ объекта

Обозначение характерных точек границ	Координаты, м		Метод определения координат характерной точки	Средняя квадратическая погрешность положения характерной точки (Mt), м	Описание обозначения точки на местности (при наличии)
	X	Y			
1	2	3	4	5	6
7027	381946.39	4320397.38	Аналитический метод	0.1	Закрепление отсутствует
7028	381950.85	4320397.87	Аналитический метод	0.1	Закрепление отсутствует
7029	381953.09	4320397.91	Аналитический метод	0.1	Закрепление отсутствует
7030	381960.51	4320397.41	Аналитический метод	0.1	Закрепление отсутствует
7031	381967.74	4320395.72	Аналитический метод	0.1	Закрепление отсутствует
7032	381970.15	4320394.94	Аналитический метод	0.1	Закрепление отсутствует
7033	381977.75	4320391.96	Аналитический метод	0.1	Закрепление отсутствует
7034	381984.91	4320388.04	Аналитический метод	0.1	Закрепление отсутствует
7035	381987.90	4320386.15	Аналитический метод	0.1	Закрепление отсутствует
7036	381995.58	4320380.48	Аналитический метод	0.1	Закрепление отсутствует
7037	382002.37	4320373.78	Аналитический метод	0.1	Закрепление отсутствует
7038	382011.35	4320363.55	Аналитический метод	0.1	Закрепление отсутствует
7039	382017.85	4320356.01	Аналитический метод	0.1	Закрепление отсутствует
7040	382019.32	4320354.56	Аналитический метод	0.1	Закрепление отсутствует
7041	382021.01	4320353.38	Аналитический метод	0.1	Закрепление отсутствует
7042	382022.87	4320352.49	Аналитический метод	0.1	Закрепление отсутствует
7043	382025.96	4320351.43	Аналитический метод	0.1	Закрепление отсутствует
7044	382029.00	4320351.66	Аналитический метод	0.1	Закрепление отсутствует
7045	382030.49	4320353.53	Аналитический метод	0.1	Закрепление отсутствует
7046	382030.85	4320355.62	Аналитический метод	0.1	Закрепление отсутствует
7047	382031.04	4320357.66	Аналитический метод	0.1	Закрепление отсутствует
7048	382030.92	4320359.71	Аналитический метод	0.1	Закрепление отсутствует
7049	382030.48	4320361.71	Аналитический метод	0.1	Закрепление отсутствует
7050	382028.37	4320368.82	Аналитический метод	0.1	Закрепление отсутствует
7051	382021.04	4320388.79	Аналитический метод	0.1	Закрепление отсутствует



2. Сведения о характерных точках границ объекта

Обозначение характерных точек границ	Координаты, м		Метод определения координат характерной точки	Средняя квадратическая погрешность положения характерной точки (Мп), м	Описание обозначения точки на местности (при наличии)
	X	Y			
1	2	3	4	5	6
7052	382012.32	4320420.69	Аналитический метод	0.1	Закрепление отсутствует
7053	382009.59	4320437.47	Аналитический метод	0.1	Закрепление отсутствует
7054	382009.30	4320441.94	Аналитический метод	0.1	Закрепление отсутствует
7055	382009.86	4320446.39	Аналитический метод	0.1	Закрепление отсутствует
7056	382011.26	4320450.64	Аналитический метод	0.1	Закрепление отсутствует
7057	382012.47	4320453.41	Аналитический метод	0.1	Закрепление отсутствует
7058	382014.22	4320458.87	Аналитический метод	0.1	Закрепление отсутствует
7059	382014.80	4320464.59	Аналитический метод	0.1	Закрепление отсутствует
7060	382014.63	4320469.82	Аналитический метод	0.1	Закрепление отсутствует
7061	382013.44	4320473.07	Аналитический метод	0.1	Закрепление отсутствует
7062	382011.61	4320475.48	Аналитический метод	0.1	Закрепление отсутствует
7063	382010.17	4320476.97	Аналитический метод	0.1	Закрепление отсутствует
7064	382008.54	4320478.23	Аналитический метод	0.1	Закрепление отсутствует
7065	382006.12	4320479.55	Аналитический метод	0.1	Закрепление отсутствует
7066	382003.21	4320480.61	Аналитический метод	0.1	Закрепление отсутствует
7067	382000.15	4320481.10	Аналитический метод	0.1	Закрепление отсутствует
7068	381978.44	4320482.39	Аналитический метод	0.1	Закрепление отсутствует
7069	381934.23	4320481.82	Аналитический метод	0.1	Закрепление отсутствует
7070	381923.47	4320482.55	Аналитический метод	0.1	Закрепление отсутствует
7071	381920.33	4320482.99	Аналитический метод	0.1	Закрепление отсутствует
7072	381917.28	4320483.89	Аналитический метод	0.1	Закрепление отсутствует
7073	381914.39	4320485.21	Аналитический метод	0.1	Закрепление отсутствует
7074	381911.40	4320486.96	Аналитический метод	0.1	Закрепление отсутствует
7075	381910.07	4320488.56	Аналитический метод	0.1	Закрепление отсутствует
7076	381909.41	4320490.52	Аналитический метод	0.1	Закрепление отсутствует



2. Сведения о характерных точках границ объекта

Обозначение характерных точек границ	Координаты, м		Метод определения координат характерной точки	Средняя квадратическая погрешность положения характерной точки (Мф), м	Описание обозначения точки на местности (при наличии)
	X	Y			
1	2	3	4	5	6
7077	381909.43	4320493.16	Аналитический метод	0.1	Закрепление отсутствует
7078	381910.29	4320497.05	Аналитический метод	0.1	Закрепление отсутствует
7079	381911.20	4320498.83	Аналитический метод	0.1	Закрепление отсутствует
7080	381912.40	4320500.43	Аналитический метод	0.1	Закрепление отсутствует
7081	381918.25	4320506.96	Аналитический метод	0.1	Закрепление отсутствует
7082	381926.93	4320518.99	Аналитический метод	0.1	Закрепление отсутствует
7083	381939.51	4320531.55	Аналитический метод	0.1	Закрепление отсутствует
7084	381942.40	4320534.01	Аналитический метод	0.1	Закрепление отсутствует
7085	381945.63	4320535.99	Аналитический метод	0.1	Закрепление отсутствует
7086	381950.35	4320537.86	Аналитический метод	0.1	Закрепление отсутствует
7087	381955.70	4320539.99	Аналитический метод	0.1	Закрепление отсутствует
7088	381960.76	4320542.76	Аналитический метод	0.1	Закрепление отсутствует
7089	381975.32	4320551.94	Аналитический метод	0.1	Закрепление отсутствует
7090	381978.15	4320554.04	Аналитический метод	0.1	Закрепление отсутствует
7091	381981.15	4320557.14	Аналитический метод	0.1	Закрепление отсутствует
7092	381983.15	4320560.01	Аналитический метод	0.1	Закрепление отсутствует
7093	381984.55	4320563.22	Аналитический метод	0.1	Закрепление отсутствует
7094	381985.71	4320567.37	Аналитический метод	0.1	Закрепление отсутствует
7095	381985.46	4320571.14	Аналитический метод	0.1	Закрепление отсутствует
7096	381984.15	4320574.28	Аналитический метод	0.1	Закрепление отсутствует
7097	381983.03	4320576.16	Аналитический метод	0.1	Закрепление отсутствует
7098	381981.59	4320577.80	Аналитический метод	0.1	Закрепление отсутствует
7099	381979.24	4320579.56	Аналитический метод	0.1	Закрепление отсутствует
7100	381976.29	4320580.74	Аналитический метод	0.1	Закрепление отсутствует
7101	381973.11	4320580.71	Аналитический метод	0.1	Закрепление отсутствует



2. Сведения о характерных точках границ объекта

Обозначение характерных точек границ	Координаты, м		Метод определения координат характерной точки	Средняя квадратическая погрешность положения характерной точки (Мп), м	Описание обозначения точки на местности (при наличии)
	X	Y			
1	2	3	4	5	6
7102	381970.57	4320580.18	Аналитический метод	0.1	Закрепление отсутствует
7103	381965.78	4320579.64	Аналитический метод	0.1	Закрепление отсутствует
7104	381960.97	4320579.99	Аналитический метод	0.1	Закрепление отсутствует
7105	381955.05	4320580.98	Аналитический метод	0.1	Закрепление отсутствует
7106	381946.41	4320582.93	Аналитический метод	0.1	Закрепление отсутствует
7107	381938.05	4320585.88	Аналитический метод	0.1	Закрепление отсутствует
7108	381927.63	4320590.26	Аналитический метод	0.1	Закрепление отсутствует
7109	381921.56	4320593.35	Аналитический метод	0.1	Закрепление отсутствует
7110	381916.02	4320597.29	Аналитический метод	0.1	Закрепление отсутствует
7111	381912.76	4320599.99	Аналитический метод	0.1	Закрепление отсутствует
7112	381910.79	4320601.87	Аналитический метод	0.1	Закрепление отсутствует
7113	381909.10	4320604.01	Аналитический метод	0.1	Закрепление отсутствует
7114	381907.31	4320607.19	Аналитический метод	0.1	Закрепление отсутствует
7115	381906.57	4320609.05	Аналитический метод	0.1	Закрепление отсутствует
7116	381906.14	4320611.01	Аналитический метод	0.1	Закрепление отсутствует
7117	381906.02	4320613.01	Аналитический метод	0.1	Закрепление отсутствует
7118	381906.23	4320615.00	Аналитический метод	0.1	Закрепление отсутствует
7119	381906.94	4320618.78	Аналитический метод	0.1	Закрепление отсутствует
7120	381907.73	4320621.68	Аналитический метод	0.1	Закрепление отсутствует
7121	381908.96	4320624.41	Аналитический метод	0.1	Закрепление отсутствует
7122	381910.61	4320626.91	Аналитический метод	0.1	Закрепление отсутствует
7123	381912.64	4320629.12	Аналитический метод	0.1	Закрепление отсутствует
7124	381915.33	4320631.61	Аналитический метод	0.1	Закрепление отсутствует
7125	381921.62	4320636.56	Аналитический метод	0.1	Закрепление отсутствует
7126	381928.62	4320640.44	Аналитический метод	0.1	Закрепление отсутствует



2. Сведения о характерных точках границ объекта

Обозначение характерных точек границ	Координаты, м		Метод определения координат характерной точки	Средняя квадратическая погрешность положения характерной точки (Мф), м	Описание обозначения точки на местности (при наличии)
	X	Y			
1	2	3	4	5	6
7127	381933.32	4320642.57	Аналитический метод	0.1	Закрепление отсутствует
7128	381938.50	4320644.43	Аналитический метод	0.1	Закрепление отсутствует
7129	381943.90	4320645.46	Аналитический метод	0.1	Закрепление отсутствует
7130	381949.40	4320645.63	Аналитический метод	0.1	Закрепление отсутствует
7131	381958.88	4320645.17	Аналитический метод	0.1	Закрепление отсутствует
7132	381963.76	4320645.35	Аналитический метод	0.1	Закрепление отсутствует
7133	381968.55	4320646.35	Аналитический метод	0.1	Закрепление отсутствует
7134	381973.10	4320648.15	Аналитический метод	0.1	Закрепление отсутствует
7135	381975.93	4320649.55	Аналитический метод	0.1	Закрепление отсутствует
7136	381979.21	4320651.63	Аналитический метод	0.1	Закрепление отсутствует
7137	381981.98	4320654.33	Аналитический метод	0.1	Закрепление отсутствует
7138	381984.78	4320658.72	Аналитический метод	0.1	Закрепление отсутствует
7139	381986.32	4320662.32	Аналитический метод	0.1	Закрепление отсутствует
7140	381987.24	4320666.13	Аналитический метод	0.1	Закрепление отсутствует
7141	381987.50	4320670.04	Аналитический метод	0.1	Закрепление отсутствует
7142	381987.29	4320682.25	Аналитический метод	0.1	Закрепление отсутствует
7143	381987.48	4320684.51	Аналитический метод	0.1	Закрепление отсутствует
7144	381988.13	4320686.68	Аналитический метод	0.1	Закрепление отсутствует
7145	381989.20	4320688.67	Аналитический метод	0.1	Закрепление отсутствует
7146	381991.94	4320691.64	Аналитический метод	0.1	Закрепление отсутствует
7147	381995.47	4320695.64	Аналитический метод	0.1	Закрепление отсутствует
7148	381998.97	4320701.44	Аналитический метод	0.1	Закрепление отсутствует
7149	382001.22	4320706.52	Аналитический метод	0.1	Закрепление отсутствует
7150	382003.13	4320713.36	Аналитический метод	0.1	Закрепление отсутствует
7151	382003.66	4320717.13	Аналитический метод	0.1	Закрепление отсутствует



2. Сведения о характерных точках границ объекта

Обозначение характерных точек границ	Координаты, м		Метод определения координат характерной точки	Средняя квадратическая погрешность положения характерной точки (Мп), м	Описание обозначения точки на местности (при наличии)
	X	Y			
1	2	3	4	5	6
7152	382003.57	4320720.93	Аналитический метод	0.1	Закрепление отсутствует
7153	382002.86	4320724.67	Аналитический метод	0.1	Закрепление отсутствует
7154	382000.44	4320733.41	Аналитический метод	0.1	Закрепление отсутствует
7155	381999.66	4320735.53	Аналитический метод	0.1	Закрепление отсутствует
7156	381998.54	4320737.49	Аналитический метод	0.1	Закрепление отсутствует
7157	381997.11	4320739.24	Аналитический метод	0.1	Закрепление отсутствует
7158	381994.58	4320741.35	Аналитический метод	0.1	Закрепление отсутствует
7159	381990.64	4320743.79	Аналитический метод	0.1	Закрепление отсутствует
7160	381986.33	4320745.52	Аналитический метод	0.1	Закрепление отсутствует
7161	381977.92	4320748.08	Аналитический метод	0.1	Закрепление отсутствует
7162	381949.71	4320754.12	Аналитический метод	0.1	Закрепление отсутствует
7163	381935.83	4320755.50	Аналитический метод	0.1	Закрепление отсутствует
7164	381932.32	4320755.50	Аналитический метод	0.1	Закрепление отсутствует
7165	381928.87	4320754.82	Аналитический метод	0.1	Закрепление отсутствует
7166	381925.62	4320753.49	Аналитический метод	0.1	Закрепление отсутствует
7167	381919.74	4320750.39	Аналитический метод	0.1	Закрепление отсутствует
7168	381907.17	4320744.20	Аналитический метод	0.1	Закрепление отсутствует
7169	381902.68	4320742.47	Аналитический метод	0.1	Закрепление отсутствует
7170	381897.96	4320741.56	Аналитический метод	0.1	Закрепление отсутствует
7171	381891.23	4320741.67	Аналитический метод	0.1	Закрепление отсутствует
7172	381883.72	4320742.77	Аналитический метод	0.1	Закрепление отсутствует
7173	381876.43	4320744.85	Аналитический метод	0.1	Закрепление отсутствует
7174	381858.10	4320751.44	Аналитический метод	0.1	Закрепление отсутствует
7175	381847.71	4320756.05	Аналитический метод	0.1	Закрепление отсутствует
7176	381844.57	4320757.83	Аналитический метод	0.1	Закрепление отсутствует



2. Сведения о характерных точках границ объекта

Обозначение характерных точек границ	Координаты, м		Метод определения координат характерной точки	Средняя квадратическая погрешность положения характерной точки (Мф), м	Описание обозначения точки на местности (при наличии)
	X	Y			
1	2	3	4	5	6
7177	381841.83	4320760.18	Аналитический метод	0.1	Закрепление отсутствует
7178	381839.59	4320763.01	Аналитический метод	0.1	Закрепление отсутствует
7179	381838.42	4320764.84	Аналитический метод	0.1	Закрепление отсутствует
7180	381837.36	4320766.82	Аналитический метод	0.1	Закрепление отсутствует
7181	381836.63	4320768.94	Аналитический метод	0.1	Закрепление отсутствует
7182	381836.25	4320771.15	Аналитический метод	0.1	Закрепление отсутствует
7183	381836.22	4320773.39	Аналитический метод	0.1	Закрепление отсутствует
7184	381836.37	4320775.55	Аналитический метод	0.1	Закрепление отсутствует
7185	381836.70	4320777.83	Аналитический метод	0.1	Закрепление отсутствует
7186	381837.35	4320780.04	Аналитический метод	0.1	Закрепление отсутствует
7187	381838.33	4320782.13	Аналитический метод	0.1	Закрепление отсутствует
7188	381839.45	4320783.86	Аналитический метод	0.1	Закрепление отсутствует
7189	381841.47	4320785.42	Аналитический метод	0.1	Закрепление отсутствует
7190	381843.94	4320786.07	Аналитический метод	0.1	Закрепление отсутствует
7191	381854.73	4320786.69	Аналитический метод	0.1	Закрепление отсутствует
7192	381864.19	4320786.24	Аналитический метод	0.1	Закрепление отсутствует
7193	381869.26	4320786.36	Аналитический метод	0.1	Закрепление отсутствует
7194	381874.28	4320787.19	Аналитический метод	0.1	Закрепление отсутствует
7195	381879.12	4320788.72	Аналитический метод	0.1	Закрепление отсутствует
7196	381886.78	4320791.75	Аналитический метод	0.1	Закрепление отсутствует
7197	381892.54	4320793.49	Аналитический метод	0.1	Закрепление отсутствует
7198	381899.86	4320794.30	Аналитический метод	0.1	Закрепление отсутствует
7199	381905.83	4320795.05	Аналитический метод	0.1	Закрепление отсутствует
7200	381911.60	4320796.79	Аналитический метод	0.1	Закрепление отсутствует
7201	381919.21	4320799.81	Аналитический метод	0.1	Закрепление отсутствует



2. Сведения о характерных точках границ объекта

Обозначение характерных точек границ	Координаты, м		Метод определения координат характерной точки	Средняя квадратическая погрешность положения характерной точки (Мп), м	Описание обозначения точки на местности (при наличии)
	X	Y			
1	2	3	4	5	6
7202	381926.18	4320803.15	Аналитический метод	0.1	Закрепление отсутствует
7203	381933.97	4320808.51	Аналитический метод	0.1	Закрепление отсутствует
7204	381940.35	4320812.94	Аналитический метод	0.1	Закрепление отсутствует
7205	381947.16	4320816.66	Аналитический метод	0.1	Закрепление отсутствует
7206	381953.33	4320819.61	Аналитический метод	0.1	Закрепление отсутствует
7207	381958.93	4320821.85	Аналитический метод	0.1	Закрепление отсутствует
7208	381966.10	4320823.56	Аналитический метод	0.1	Закрепление отсутствует
7209	381970.05	4320823.98	Аналитический метод	0.1	Закрепление отсутствует
7210	381974.02	4320823.78	Аналитический метод	0.1	Закрепление отсутствует
7211	381977.91	4320822.97	Аналитический метод	0.1	Закрепление отсутствует
7212	381988.67	4320819.87	Аналитический метод	0.1	Закрепление отсутствует
7213	381995.61	4320816.41	Аналитический метод	0.1	Закрепление отсутствует
7214	382000.34	4320814.56	Аналитический метод	0.1	Закрепление отсутствует
7215	382005.32	4320813.56	Аналитический метод	0.1	Закрепление отсутствует
7216	382010.65	4320813.13	Аналитический метод	0.1	Закрепление отсутствует
7217	382013.97	4320814.02	Аналитический метод	0.1	Закрепление отсутствует
7218	382015.75	4320815.21	Аналитический метод	0.1	Закрепление отсутствует
7219	382016.72	4320817.30	Аналитический метод	0.1	Закрепление отсутствует
7220	382016.68	4320819.36	Аналитический метод	0.1	Закрепление отсутствует
7221	382016.32	4320822.55	Аналитический метод	0.1	Закрепление отсутствует
7222	382015.60	4320825.67	Аналитический метод	0.1	Закрепление отсутствует
7223	382014.16	4320830.62	Аналитический метод	0.1	Закрепление отсутствует
7224	382012.80	4320837.27	Аналитический метод	0.1	Закрепление отсутствует
7225	382012.52	4320844.05	Аналитический метод	0.1	Закрепление отсутствует
7226	382012.75	4320849.86	Аналитический метод	0.1	Закрепление отсутствует



2. Сведения о характерных точках границ объекта

Обозначение характерных точек границ	Координаты, м		Метод определения координат характерной точки	Средняя квадратическая погрешность положения характерной точки (Мф), м	Описание обозначения точки на местности (при наличии)
	X	Y			
1	2	3	4	5	6
7227	382014.09	4320860.00	Аналитический метод	0.1	Закрепление отсутствует
7228	382017.24	4320869.74	Аналитический метод	0.1	Закрепление отсутствует
7229	382020.97	4320878.45	Аналитический метод	0.1	Закрепление отсутствует
7230	382025.29	4320886.94	Аналитический метод	0.1	Закрепление отсутствует
7231	382030.70	4320894.79	Аналитический метод	0.1	Закрепление отсутствует
7232	382034.89	4320900.06	Аналитический метод	0.1	Закрепление отсутствует
7233	382036.73	4320902.77	Аналитический метод	0.1	Закрепление отсутствует
7234	382038.16	4320905.72	Аналитический метод	0.1	Закрепление отсутствует
7235	382039.40	4320909.92	Аналитический метод	0.1	Закрепление отсутствует
7236	382040.09	4320914.81	Аналитический метод	0.1	Закрепление отсутствует
7237	382039.85	4320919.73	Аналитический метод	0.1	Закрепление отсутствует
7238	382039.22	4320924.07	Аналитический метод	0.1	Закрепление отсутствует
7239	382038.98	4320928.76	Аналитический метод	0.1	Закрепление отсутствует
7240	382039.60	4320933.42	Аналитический метод	0.1	Закрепление отсутствует
7241	382041.05	4320937.89	Аналитический метод	0.1	Закрепление отсутствует
7242	382041.98	4320940.05	Аналитический метод	0.1	Закрепление отсутствует
7243	382045.71	4320946.82	Аналитический метод	0.1	Закрепление отсутствует
7244	382050.68	4320952.76	Аналитический метод	0.1	Закрепление отсутствует
7245	382059.83	4320961.51	Аналитический метод	0.1	Закрепление отсутствует
7246	382063.36	4320963.11	Аналитический метод	0.1	Закрепление отсутствует
7247	382066.18	4320963.48	Аналитический метод	0.1	Закрепление отсутствует
7248	382070.04	4320963.09	Аналитический метод	0.1	Закрепление отсутствует
7249	382073.55	4320961.42	Аналитический метод	0.1	Закрепление отсутствует
7250	382077.65	4320958.54	Аналитический метод	0.1	Закрепление отсутствует
7251	382081.13	4320955.65	Аналитический метод	0.1	Закрепление отсутствует



2. Сведения о характерных точках границ объекта

Обозначение характерных точек границ	Координаты, м		Метод определения координат характерной точки	Средняя квадратическая погрешность положения характерной точки (Мф), м	Описание обозначения точки на местности (при наличии)
	X	Y			
1	2	3	4	5	6
7252	382084.12	4320952.25	Аналитический метод	0.1	Закрепление отсутствует
7253	382087.26	4320947.06	Аналитический метод	0.1	Закрепление отсутствует
7254	382089.93	4320940.75	Аналитический метод	0.1	Закрепление отсутствует
7255	382091.52	4320934.08	Аналитический метод	0.1	Закрепление отсутствует
7256	382092.83	4320925.44	Аналитический метод	0.1	Закрепление отсутствует
7257	382094.32	4320919.07	Аналитический метод	0.1	Закрепление отсутствует
7258	382096.81	4320913.02	Аналитический метод	0.1	Закрепление отсутствует
7259	382099.11	4320908.50	Аналитический метод	0.1	Закрепление отсутствует
7260	382100.47	4320906.77	Аналитический метод	0.1	Закрепление отсутствует
7261	382102.37	4320905.68	Аналитический метод	0.1	Закрепление отсутствует
7262	382104.49	4320905.28	Аналитический метод	0.1	Закрепление отсутствует
7263	382107.32	4320905.69	Аналитический метод	0.1	Закрепление отсутствует
7264	382109.30	4320907.21	Аналитический метод	0.1	Закрепление отсутствует
7265	382110.91	4320909.22	Аналитический метод	0.1	Закрепление отсутствует
7266	382112.12	4320911.50	Аналитический метод	0.1	Закрепление отсутствует
7267	382115.36	4320919.20	Аналитический метод	0.1	Закрепление отсутствует
7268	382119.59	4320926.97	Аналитический метод	0.1	Закрепление отсутствует
7269	382125.29	4320933.72	Аналитический метод	0.1	Закрепление отсутствует
7270	382128.92	4320937.23	Аналитический метод	0.1	Закрепление отсутствует
7271	382132.24	4320939.84	Аналитический метод	0.1	Закрепление отсутствует
7272	382136.02	4320941.74	Аналитический метод	0.1	Закрепление отсутствует
7273	382140.10	4320942.85	Аналитический метод	0.1	Закрепление отсутствует
7274	382148.23	4320944.18	Аналитический метод	0.1	Закрепление отсутствует
7275	382160.51	4320947.39	Аналитический метод	0.1	Закрепление отсутствует
7276	382164.22	4320948.66	Аналитический метод	0.1	Закрепление отсутствует



2. Сведения о характерных точках границ объекта

Обозначение характерных точек границ	Координаты, м		Метод определения координат характерной точки	Средняя квадратическая погрешность положения характерной точки (Мф), м	Описание обозначения точки на местности (при наличии)
	X	Y			
1	2	3	4	5	6
7277	382167.71	4320950.46	Аналитический метод	0.1	Закрепление отсутствует
7278	382171.91	4320953.61	Аналитический метод	0.1	Закрепление отсутствует
7279	382174.66	4320956.37	Аналитический метод	0.1	Закрепление отсутствует
7280	382176.87	4320959.57	Аналитический метод	0.1	Закрепление отсутствует
7281	382178.48	4320963.12	Аналитический метод	0.1	Закрепление отсутствует
7282	382185.08	4320982.00	Аналитический метод	0.1	Закрепление отсутствует
7283	382188.15	4321000.60	Аналитический метод	0.1	Закрепление отсутствует
7284	382188.43	4321004.83	Аналитический метод	0.1	Закрепление отсутствует
7285	382187.90	4321009.04	Аналитический метод	0.1	Закрепление отсутствует
7286	382185.99	4321014.40	Аналитический метод	0.1	Закрепление отсутствует
7287	382182.87	4321020.08	Аналитический метод	0.1	Закрепление отсутствует
7288	382178.80	4321025.11	Аналитический метод	0.1	Закрепление отсутствует
7289	382173.42	4321030.67	Аналитический метод	0.1	Закрепление отсутствует
7290	382167.43	4321036.14	Аналитический метод	0.1	Закрепление отсутствует
7291	382159.25	4321041.78	Аналитический метод	0.1	Закрепление отсутствует
7292	382152.03	4321045.37	Аналитический метод	0.1	Закрепление отсутствует
7293	382144.27	4321047.58	Аналитический метод	0.1	Закрепление отсутствует
7294	382141.82	4321048.04	Аналитический метод	0.1	Закрепление отсутствует
7295	382136.54	4321048.61	Аналитический метод	0.1	Закрепление отсутствует
7296	382131.24	4321048.32	Аналитический метод	0.1	Закрепление отсутствует
7297	382126.05	4321047.19	Аналитический метод	0.1	Закрепление отсутствует
7298	382121.69	4321045.86	Аналитический метод	0.1	Закрепление отсутствует
7299	382118.29	4321045.20	Аналитический метод	0.1	Закрепление отсутствует
7300	382114.83	4321045.26	Аналитический метод	0.1	Закрепление отсутствует
7301	382109.80	4321046.61	Аналитический метод	0.1	Закрепление отсутствует



2. Сведения о характерных точках границ объекта

Обозначение характерных точек границ	Координаты, м		Метод определения координат характерной точки	Средняя квадратическая погрешность положения характерной точки (Мп), м	Описание обозначения точки на местности (при наличии)
	X	Y			
1	2	3	4	5	6
7302	382105.44	4321048.56	Аналитический метод	0.1	Закрепление отсутствует
7303	382101.47	4321051.23	Аналитический метод	0.1	Закрепление отсутствует
7304	382099.00	4321053.41	Аналитический метод	0.1	Закрепление отсутствует
7305	382097.52	4321056.06	Аналитический метод	0.1	Закрепление отсутствует
7306	382097.12	4321059.07	Аналитический метод	0.1	Закрепление отсутствует
7307	382097.36	4321063.05	Аналитический метод	0.1	Закрепление отсутствует
7308	382097.87	4321067.33	Аналитический метод	0.1	Закрепление отсутствует
7309	382099.16	4321072.44	Аналитический метод	0.1	Закрепление отсутствует
7310	382099.95	4321074.32	Аналитический метод	0.1	Закрепление отсутствует
7311	382101.10	4321076.00	Аналитический метод	0.1	Закрепление отсутствует
7312	382102.57	4321077.42	Аналитический метод	0.1	Закрепление отсутствует
7313	382104.30	4321078.51	Аналитический метод	0.1	Закрепление отсутствует
7314	382111.61	4321082.13	Аналитический метод	0.1	Закрепление отсутствует
7315	382114.62	4321083.93	Аналитический метод	0.1	Закрепление отсутствует
7316	382117.31	4321086.20	Аналитический метод	0.1	Закрепление отсутствует
7317	382120.31	4321089.84	Аналитический метод	0.1	Закрепление отсутствует
7318	382122.96	4321094.42	Аналитический метод	0.1	Закрепление отсутствует
7319	382124.62	4321099.45	Аналитический метод	0.1	Закрепление отсутствует
7320	382125.65	4321104.16	Аналитический метод	0.1	Закрепление отсутствует
7321	382126.16	4321108.03	Аналитический метод	0.1	Закрепление отсутствует
7322	382126.02	4321111.93	Аналитический метод	0.1	Закрепление отсутствует
7323	382124.86	4321117.03	Аналитический метод	0.1	Закрепление отсутствует
7324	382123.55	4321122.83	Аналитический метод	0.1	Закрепление отсутствует
7325	382123.02	4321128.76	Аналитический метод	0.1	Закрепление отсутствует
7326	382122.91	4321133.11	Аналитический метод	0.1	Закрепление отсутствует



2. Сведения о характерных точках границ объекта

Обозначение характерных точек границ	Координаты, м		Метод определения координат характерной точки	Средняя квадратическая погрешность положения характерной точки (Мф), м	Описание обозначения точки на местности (при наличии)
	X	Y			
1	2	3	4	5	6
7327	382123.36	4321141.48	Аналитический метод	0.1	Закрепление отсутствует
7328	382125.13	4321149.67	Аналитический метод	0.1	Закрепление отсутствует
7329	382128.88	4321162.16	Аналитический метод	0.1	Закрепление отсутствует
7330	382132.53	4321172.12	Аналитический метод	0.1	Закрепление отсутствует
7331	382137.35	4321181.57	Аналитический метод	0.1	Закрепление отсутствует
7332	382138.54	4321183.61	Аналитический метод	0.1	Закрепление отсутствует
7333	382144.46	4321192.41	Аналитический метод	0.1	Закрепление отсутствует
7334	382151.41	4321200.42	Аналитический метод	0.1	Закрепление отсутствует
7335	382158.44	4321207.57	Аналитический метод	0.1	Закрепление отсутствует
7336	382164.46	4321212.96	Аналитический метод	0.1	Закрепление отсутствует
7337	382171.11	4321217.54	Аналитический метод	0.1	Закрепление отсутствует
7338	382174.32	4321219.46	Аналитический метод	0.1	Закрепление отсутствует
7339	382177.00	4321220.78	Аналитический метод	0.1	Закрепление отсутствует
7340	382179.86	4321221.66	Аналитический метод	0.1	Закрепление отсутствует
7341	382182.82	4321222.07	Аналитический метод	0.1	Закрепление отсутствует
7342	382185.81	4321222.01	Аналитический метод	0.1	Закрепление отсутствует
7343	382191.78	4321221.40	Аналитический метод	0.1	Закрепление отсутствует
7344	382193.75	4321220.81	Аналитический метод	0.1	Закрепление отсутствует
7345	382195.36	4321219.55	Аналитический метод	0.1	Закрепление отсутствует
7346	382196.40	4321217.79	Аналитический метод	0.1	Закрепление отсутствует
7347	382199.07	4321210.80	Аналитический метод	0.1	Закрепление отсутствует
7348	382201.22	4321208.49	Аналитический метод	0.1	Закрепление отсутствует
7349	382203.28	4321207.40	Аналитический метод	0.1	Закрепление отсутствует
7350	382206.40	4321206.58	Аналитический метод	0.1	Закрепление отсутствует
7351	382209.63	4321206.77	Аналитический метод	0.1	Закрепление отсутствует



2. Сведения о характерных точках границ объекта

Обозначение характерных точек границ	Координаты, м		Метод определения координат характерной точки	Средняя квадратическая погрешность положения характерной точки (Мп), м	Описание обозначения точки на местности (при наличии)
	X	Y			
1	2	3	4	5	6
7352	382213.49	4321207.50	Аналитический метод	0.1	Закрепление отсутствует
7353	382216.76	4321207.06	Аналитический метод	0.1	Закрепление отсутствует
7354	382219.68	4321205.51	Аналитический метод	0.1	Закрепление отсутствует
7355	382223.22	4321202.75	Аналитический метод	0.1	Закрепление отсутствует
7356	382228.57	4321197.86	Аналитический метод	0.1	Закрепление отсутствует
7357	382233.10	4321192.21	Аналитический метод	0.1	Закрепление отсутствует
7358	382239.05	4321183.52	Аналитический метод	0.1	Закрепление отсутствует
7359	382246.73	4321175.89	Аналитический метод	0.1	Закрепление отсутствует
7360	382250.30	4321172.91	Аналитический метод	0.1	Закрепление отсутствует
7361	382254.32	4321170.58	Аналитический метод	0.1	Закрепление отсутствует
7362	382258.67	4321168.96	Аналитический метод	0.1	Закрепление отсутствует
7363	382262.28	4321167.96	Аналитический метод	0.1	Закрепление отсутствует
7364	382264.60	4321167.56	Аналитический метод	0.1	Закрепление отсутствует
7365	382266.95	4321167.63	Аналитический метод	0.1	Закрепление отсутствует
7366	382269.24	4321168.15	Аналитический метод	0.1	Закрепление отсутствует
7367	382272.95	4321170.03	Аналитический метод	0.1	Закрепление отсутствует
7368	382275.86	4321172.12	Аналитический метод	0.1	Закрепление отсутствует
7369	382278.28	4321174.76	Аналитический метод	0.1	Закрепление отсутствует
7370	382280.11	4321177.84	Аналитический метод	0.1	Закрепление отсутствует
7371	382281.54	4321180.89	Аналитический метод	0.1	Закрепление отсутствует
7372	382283.93	4321187.68	Аналитический метод	0.1	Закрепление отсутствует
7373	382284.94	4321194.80	Аналитический метод	0.1	Закрепление отсутствует
7374	382285.50	4321207.60	Аналитический метод	0.1	Закрепление отсутствует
7375	382283.49	4321219.93	Аналитический метод	0.1	Закрепление отсутствует
7376	382282.88	4321222.41	Аналитический метод	0.1	Закрепление отсутствует



2. Сведения о характерных точках границ объекта

Обозначение характерных точек границ	Координаты, м		Метод определения координат характерной точки	Средняя квадратическая погрешность положения характерной точки (Мф), м	Описание обозначения точки на местности (при наличии)
	X	Y			
1	2	3	4	5	6
7377	382281.89	4321224.76	Аналитический метод	0.1	Закрепление отсутствует
7378	382279.91	4321227.76	Аналитический метод	0.1	Закрепление отсутствует
7379	382278.29	4321229.53	Аналитический метод	0.1	Закрепление отсутствует
7380	382276.34	4321230.93	Аналитический метод	0.1	Закрепление отсутствует
7381	382273.35	4321232.14	Аналитический метод	0.1	Закрепление отсутствует
7382	382269.75	4321233.02	Аналитический метод	0.1	Закрепление отсутствует
7383	382266.07	4321233.42	Аналитический метод	0.1	Закрепление отсутствует
7384	382257.63	4321233.75	Аналитический метод	0.1	Закрепление отсутствует
7385	382244.15	4321234.77	Аналитический метод	0.1	Закрепление отсутствует
7386	382238.35	4321235.74	Аналитический метод	0.1	Закрепление отсутствует
7387	382233.74	4321236.94	Аналитический метод	0.1	Закрепление отсутствует
7388	382229.43	4321238.95	Аналитический метод	0.1	Закрепление отсутствует
7389	382224.16	4321241.99	Аналитический метод	0.1	Закрепление отсутствует
7390	382213.92	4321246.39	Аналитический метод	0.1	Закрепление отсутствует
7391	382205.95	4321249.47	Аналитический метод	0.1	Закрепление отсутствует
7392	382203.24	4321251.99	Аналитический метод	0.1	Закрепление отсутствует
7393	382201.96	4321254.40	Аналитический метод	0.1	Закрепление отсутствует
7394	382201.09	4321258.04	Аналитический метод	0.1	Закрепление отсутствует
7395	382201.58	4321261.75	Аналитический метод	0.1	Закрепление отсутствует
7396	382203.98	4321269.06	Аналитический метод	0.1	Закрепление отсутствует
7397	382207.30	4321277.46	Аналитический метод	0.1	Закрепление отсутствует
7398	382208.28	4321279.36	Аналитический метод	0.1	Закрепление отсутствует
7399	382209.62	4321281.02	Аналитический метод	0.1	Закрепление отсутствует
7400	382211.27	4321282.38	Аналитический метод	0.1	Закрепление отсутствует
7401	382214.76	4321284.04	Аналитический метод	0.1	Закрепление отсутствует



2. Сведения о характерных точках границ объекта

Обозначение характерных точек границ	Координаты, м		Метод определения координат характерной точки	Средняя квадратическая погрешность положения характерной точки (Мп), м	Описание обозначения точки на местности (при наличии)
	X	Y			
1	2	3	4	5	6
7402	382217.13	4321284.82	Аналитический метод	0.1	Закрепление отсутствует
7403	382219.60	4321285.24	Аналитический метод	0.1	Закрепление отсутствует
7404	382222.94	4321285.26	Аналитический метод	0.1	Закрепление отсутствует
7405	382225.44	4321285.32	Аналитический метод	0.1	Закрепление отсутствует
7406	382227.90	4321285.75	Аналитический метод	0.1	Закрепление отсутствует
7407	382230.27	4321286.53	Аналитический метод	0.1	Закрепление отсутствует
7408	382233.39	4321287.82	Аналитический метод	0.1	Закрепление отсутствует
7409	382235.41	4321288.85	Аналитический метод	0.1	Закрепление отсутствует
7410	382237.23	4321290.21	Аналитический метод	0.1	Закрепление отсутствует
7411	382239.28	4321292.45	Аналитический метод	0.1	Закрепление отсутствует
7412	382240.86	4321294.06	Аналитический метод	0.1	Закрепление отсутствует
7413	382242.70	4321295.37	Аналитический метод	0.1	Закрепление отсутствует
7414	382244.74	4321296.33	Аналитический метод	0.1	Закрепление отсутствует
7415	382251.84	4321298.88	Аналитический метод	0.1	Закрепление отсутствует
7416	382256.64	4321301.16	Аналитический метод	0.1	Закрепление отсутствует
7417	382260.91	4321304.33	Аналитический метод	0.1	Закрепление отсутствует
7418	382265.78	4321308.76	Аналитический метод	0.1	Закрепление отсутствует
7419	382281.33	4321323.79	Аналитический метод	0.1	Закрепление отсутствует
7420	382285.15	4321326.88	Аналитический метод	0.1	Закрепление отсутствует
7421	382289.46	4321329.27	Аналитический метод	0.1	Закрепление отсутствует
7422	382294.11	4321330.86	Аналитический метод	0.1	Закрепление отсутствует
7423	382303.78	4321333.25	Аналитический метод	0.1	Закрепление отсутствует
7424	382314.38	4321334.96	Аналитический метод	0.1	Закрепление отсутствует
7425	382317.10	4321335.64	Аналитический метод	0.1	Закрепление отсутствует
7426	382319.67	4321336.78	Аналитический метод	0.1	Закрепление отсутствует



2. Сведения о характерных точках границ объекта

Обозначение характерных точек границ	Координаты, м		Метод определения координат характерной точки	Средняя квадратическая погрешность положения характерной точки (Мф), м	Описание обозначения точки на местности (при наличии)
	X	Y			
1	2	3	4	5	6
7427	382322.77	4321338.92	Аналитический метод	0.1	Закрепление отсутствует
7428	382324.82	4321340.85	Аналитический метод	0.1	Закрепление отсутствует
7429	382326.53	4321343.08	Аналитический метод	0.1	Закрепление отсутствует
7430	382328.40	4321346.83	Аналитический метод	0.1	Закрепление отсутствует
7431	382329.36	4321350.60	Аналитический метод	0.1	Закрепление отсутствует
7432	382329.12	4321354.48	Аналитический метод	0.1	Закрепление отсутствует
7433	382328.27	4321357.53	Аналитический метод	0.1	Закрепление отсутствует
7434	382326.46	4321360.14	Аналитический метод	0.1	Закрепление отсутствует
7435	382324.58	4321361.55	Аналитический метод	0.1	Закрепление отсутствует
7436	382322.65	4321362.53	Аналитический метод	0.1	Закрепление отсутствует
7437	382320.55	4321363.10	Аналитический метод	0.1	Закрепление отсутствует
7438	382318.39	4321363.23	Аналитический метод	0.1	Закрепление отсутствует
7439	382308.78	4321362.80	Аналитический метод	0.1	Закрепление отсутствует
7440	382297.28	4321361.52	Аналитический метод	0.1	Закрепление отсутствует
7441	382294.04	4321361.43	Аналитический метод	0.1	Закрепление отсутствует
7442	382290.82	4321361.87	Аналитический метод	0.1	Закрепление отсутствует
7443	382286.70	4321363.25	Аналитический метод	0.1	Закрепление отсутствует
7444	382283.86	4321364.74	Аналитический метод	0.1	Закрепление отсутствует
7445	382281.36	4321366.77	Аналитический метод	0.1	Закрепление отсутствует
7446	382278.54	4321370.41	Аналитический метод	0.1	Закрепление отсутствует
7447	382276.85	4321373.39	Аналитический метод	0.1	Закрепление отсутствует
7448	382275.61	4321376.57	Аналитический метод	0.1	Закрепление отсутствует
7449	382274.84	4321379.91	Аналитический метод	0.1	Закрепление отсутствует
7450	382272.54	4321394.91	Аналитический метод	0.1	Закрепление отсутствует
7451	382272.97	4321409.35	Аналитический метод	0.1	Закрепление отсутствует



2. Сведения о характерных точках границ объекта

Обозначение характерных точек границ	Координаты, м		Метод определения координат характерной точки	Средняя квадратическая погрешность положения характерной точки (Мп), м	Описание обозначения точки на местности (при наличии)
	X	Y			
1	2	3	4	5	6
7452	382273.30	4321412.18	Аналитический метод	0.1	Закрепление отсутствует
7453	382274.08	4321414.92	Аналитический метод	0.1	Закрепление отсутствует
7454	382275.32	4321417.49	Аналитический метод	0.1	Закрепление отсутствует
7455	382276.96	4321419.82	Аналитический метод	0.1	Закрепление отсутствует
7456	382279.54	4321422.88	Аналитический метод	0.1	Закрепление отсутствует
7457	382283.25	4321426.70	Аналитический метод	0.1	Закрепление отсутствует
7458	382287.48	4321429.93	Аналитический метод	0.1	Закрепление отсутствует
7459	382292.14	4321432.52	Аналитический метод	0.1	Закрепление отсутствует
7460	382294.94	4321433.82	Аналитический метод	0.1	Закрепление отсутствует
7461	382298.86	4321436.10	Аналитический метод	0.1	Закрепление отсутствует
7462	382302.28	4321439.09	Аналитический метод	0.1	Закрепление отсутствует
7463	382305.09	4321442.67	Аналитический метод	0.1	Закрепление отсутствует
7464	382316.25	4321460.06	Аналитический метод	0.1	Закрепление отсутствует
7465	382322.99	4321472.67	Аналитический метод	0.1	Закрепление отсутствует
7466	382325.49	4321474.98	Аналитический метод	0.1	Закрепление отсутствует
7467	382328.63	4321476.31	Аналитический метод	0.1	Закрепление отсутствует
7468	382331.90	4321477.07	Аналитический метод	0.1	Закрепление отсутствует
7469	382335.90	4321477.57	Аналитический метод	0.1	Закрепление отсутствует
7470	382339.92	4321477.25	Аналитический метод	0.1	Закрепление отсутствует
7471	382343.79	4321476.12	Аналитический метод	0.1	Закрепление отсутствует
7472	382346.07	4321475.19	Аналитический метод	0.1	Закрепление отсутствует
7473	382349.05	4321473.63	Аналитический метод	0.1	Закрепление отсутствует
7474	382351.69	4321471.55	Аналитический метод	0.1	Закрепление отсутствует
7475	382353.90	4321469.01	Аналитический метод	0.1	Закрепление отсутствует
7476	382355.26	4321467.11	Аналитический метод	0.1	Закрепление отсутствует



2. Сведения о характерных точках границ объекта

Обозначение характерных точек границ	Координаты, м		Метод определения координат характерной точки	Средняя квадратическая погрешность положения характерной точки (Мф), м	Описание обозначения точки на местности (при наличии)
	X	Y			
1	2	3	4	5	6
7477	382357.87	4321464.15	Аналитический метод	0.1	Закрепление отсутствует
7478	382361.77	4321461.31	Аналитический метод	0.1	Закрепление отсутствует
7479	382364.70	4321458.81	Аналитический метод	0.1	Закрепление отсутствует
7480	382366.68	4321455.51	Аналитический метод	0.1	Закрепление отсутствует
7481	382369.82	4321447.68	Аналитический метод	0.1	Закрепление отсутствует
7482	382371.39	4321445.30	Аналитический метод	0.1	Закрепление отсутствует
7483	382373.76	4321443.71	Аналитический метод	0.1	Закрепление отсутствует
7484	382376.22	4321443.08	Аналитический метод	0.1	Закрепление отсутствует
7485	382378.88	4321442.81	Аналитический метод	0.1	Закрепление отсутствует
7486	382381.54	4321443.00	Аналитический метод	0.1	Закрепление отсутствует
7487	382384.13	4321443.65	Аналитический метод	0.1	Закрепление отсутствует
7488	382397.22	4321448.20	Аналитический метод	0.1	Закрепление отсутствует
7489	382404.03	4321451.01	Аналитический метод	0.1	Закрепление отсутствует
7490	382411.86	4321455.45	Аналитический метод	0.1	Закрепление отсутствует
7491	382417.66	4321459.89	Аналитический метод	0.1	Закрепление отсутствует
7492	382422.55	4321465.31	Аналитический метод	0.1	Закрепление отсутствует
7493	382430.84	4321476.37	Аналитический метод	0.1	Закрепление отсутствует
7494	382442.83	4321496.55	Аналитический метод	0.1	Закрепление отсутствует
7495	382457.34	4321517.22	Аналитический метод	0.1	Закрепление отсутствует
7496	382459.46	4321520.80	Аналитический метод	0.1	Закрепление отсутствует
7497	382461.01	4321524.67	Аналитический метод	0.1	Закрепление отсутствует
7498	382462.15	4321530.13	Аналитический метод	0.1	Закрепление отсутствует
7499	382462.62	4321536.42	Аналитический метод	0.1	Закрепление отсутствует
7500	382462.15	4321542.72	Аналитический метод	0.1	Закрепление отсутствует
7501	382460.95	4321550.75	Аналитический метод	0.1	Закрепление отсутствует



2. Сведения о характерных точках границ объекта

Обозначение характерных точек границ	Координаты, м		Метод определения координат характерной точки	Средняя квадратическая погрешность положения характерной точки (Мп), м	Описание обозначения точки на местности (при наличии)
	X	Y			
1	2	3	4	5	6
7502	382453.66	4321573.10	Аналитический метод	0.1	Закрепление отсутствует
7503	382443.90	4321591.00	Аналитический метод	0.1	Закрепление отсутствует
7504	382438.98	4321597.15	Аналитический метод	0.1	Закрепление отсутствует
7505	382436.81	4321600.51	Аналитический метод	0.1	Закрепление отсутствует
7506	382435.37	4321604.25	Аналитический метод	0.1	Закрепление отсутствует
7507	382434.72	4321608.19	Аналитический метод	0.1	Закрепление отсутствует
7508	382434.51	4321611.77	Аналитический метод	0.1	Закрепление отсутствует
7509	382434.56	4321614.39	Аналитический метод	0.1	Закрепление отсутствует
7510	382435.02	4321616.96	Аналитический метод	0.1	Закрепление отсутствует
7511	382436.24	4321620.25	Аналитический метод	0.1	Закрепление отсутствует
7512	382437.51	4321622.49	Аналитический метод	0.1	Закрепление отсутствует
7513	382439.21	4321624.43	Аналитический метод	0.1	Закрепление отсутствует
7514	382441.27	4321625.98	Аналитический метод	0.1	Закрепление отсутствует
7515	382441.80	4321626.31	Аналитический метод	0.1	Закрепление отсутствует
7516	382463.54	4321577.47	Аналитический метод	0.1	Закрепление отсутствует
7517	382463.97	4321570.07	Аналитический метод	0.1	Закрепление отсутствует
7518	382465.78	4321559.08	Аналитический метод	0.1	Закрепление отсутствует
7519	382467.27	4321552.69	Аналитический метод	0.1	Закрепление отсутствует
7520	382470.22	4321545.22	Аналитический метод	0.1	Закрепление отсутствует
7521	382471.61	4321541.19	Аналитический метод	0.1	Закрепление отсутствует
7522	382472.20	4321536.96	Аналитический метод	0.1	Закрепление отсутствует
7523	382471.95	4321532.70	Аналитический метод	0.1	Закрепление отсутствует
7524	382470.80	4321525.41	Аналитический метод	0.1	Закрепление отсутствует
7525	382469.46	4321519.67	Аналитический метод	0.1	Закрепление отсутствует
7526	382467.30	4321514.20	Аналитический метод	0.1	Закрепление отсутствует



2. Сведения о характерных точках границ объекта

Обозначение характерных точек границ	Координаты, м		Метод определения координат характерной точки	Средняя квадратическая погрешность положения характерной точки (Мф), м	Описание обозначения точки на местности (при наличии)
	X	Y			
1	2	3	4	5	6
7527	382464.34	4321509.10	Аналитический метод	0.1	Закрепление отсутствует
7528	382455.84	4321496.65	Аналитический метод	0.1	Закрепление отсутствует
7529	382446.61	4321483.04	Аналитический метод	0.1	Закрепление отсутствует
7530	382434.37	4321464.25	Аналитический метод	0.1	Закрепление отсутствует
7531	382428.82	4321456.68	Аналитический метод	0.1	Закрепление отсутствует
7532	382422.44	4321449.79	Аналитический метод	0.1	Закрепление отсутствует
7533	382419.20	4321446.66	Аналитический метод	0.1	Закрепление отсутствует
7534	382415.65	4321443.82	Аналитический метод	0.1	Закрепление отсутствует
7535	382411.63	4321441.71	Аналитический метод	0.1	Закрепление отсутствует
7536	382407.29	4321440.38	Аналитический метод	0.1	Закрепление отсутствует
7537	382395.04	4321437.88	Аналитический метод	0.1	Закрепление отсутствует
7538	382383.81	4321435.62	Аналитический метод	0.1	Закрепление отсутствует
7539	382380.03	4321435.24	Аналитический метод	0.1	Закрепление отсутствует
7540	382376.25	4321435.60	Аналитический метод	0.1	Закрепление отсутствует
7541	382371.38	4321437.20	Аналитический метод	0.1	Закрепление отсутствует
7542	382368.88	4321438.48	Аналитический метод	0.1	Закрепление отсутствует
7543	382366.62	4321440.17	Аналитический метод	0.1	Закрепление отсутствует
7544	382364.68	4321442.22	Аналитический метод	0.1	Закрепление отсутствует
7545	382363.12	4321444.56	Аналитический метод	0.1	Закрепление отсутствует
7546	382357.37	4321454.64	Аналитический метод	0.1	Закрепление отсутствует
7547	382354.96	4321456.65	Аналитический метод	0.1	Закрепление отсутствует
7548	382351.99	4321457.66	Аналитический метод	0.1	Закрепление отсутствует
7549	382340.41	4321459.31	Аналитический метод	0.1	Закрепление отсутствует
7550	382337.85	4321459.43	Аналитический метод	0.1	Закрепление отсутствует
7551	382335.31	4321459.09	Аналитический метод	0.1	Закрепление отсутствует



2. Сведения о характерных точках границ объекта

Обозначение характерных точек границ	Координаты, м		Метод определения координат характерной точки	Средняя квадратическая погрешность положения характерной точки (Мп), м	Описание обозначения точки на местности (при наличии)
	X	Y			
1	2	3	4	5	6
7552	382332.87	4321458.29	Аналитический метод	0.1	Закрепление отсутствует
7553	382329.19	4321456.09	Аналитический метод	0.1	Закрепление отсутствует
7554	382324.73	4321452.47	Аналитический метод	0.1	Закрепление отсутствует
7555	382320.97	4321448.12	Аналитический метод	0.1	Закрепление отсутствует
7556	382311.30	4321434.76	Аналитический метод	0.1	Закрепление отсутствует
7557	382307.82	4321430.64	Аналитический метод	0.1	Закрепление отсутствует
7558	382302.81	4321426.37	Аналитический метод	0.1	Закрепление отсутствует
7559	382298.82	4321422.78	Аналитический метод	0.1	Закрепление отсутствует
7560	382295.52	4321418.55	Аналитический метод	0.1	Закрепление отсутствует
7561	382289.55	4321409.29	Аналитический метод	0.1	Закрепление отсутствует
7562	382287.61	4321405.49	Аналитический метод	0.1	Закрепление отсутствует
7563	382286.46	4321401.39	Аналитический метод	0.1	Закрепление отсутствует
7564	382286.15	4321397.13	Аналитический метод	0.1	Закрепление отсутствует
7565	382286.53	4321383.21	Аналитический метод	0.1	Закрепление отсутствует
7566	382287.43	4321380.49	Аналитический метод	0.1	Закрепление отсутствует
7567	382289.70	4321378.73	Аналитический метод	0.1	Закрепление отсутствует
7568	382292.98	4321377.48	Аналитический метод	0.1	Закрепление отсутствует
7569	382296.45	4321376.53	Аналитический метод	0.1	Закрепление отсутствует
7570	382300.04	4321376.30	Аналитический метод	0.1	Закрепление отсутствует
7571	382303.61	4321376.78	Аналитический метод	0.1	Закрепление отсутствует
7572	382307.65	4321377.75	Аналитический метод	0.1	Закрепление отсутствует
7573	382314.69	4321378.74	Аналитический метод	0.1	Закрепление отсутствует
7574	382321.79	4321378.36	Аналитический метод	0.1	Закрепление отсутствует
7575	382325.08	4321377.87	Аналитический метод	0.1	Закрепление отсутствует
7576	382327.62	4321377.24	Аналитический метод	0.1	Закрепление отсутствует



2. Сведения о характерных точках границ объекта

Обозначение характерных точек границ	Координаты, м		Метод определения координат характерной точки	Средняя квадратическая погрешность положения характерной точки (Мф), м	Описание обозначения точки на местности (при наличии)
	X	Y			
1	2	3	4	5	6
7577	382330.01	4321376.18	Аналитический метод	0.1	Закрепление отсутствует
7578	382332.16	4321374.70	Аналитический метод	0.1	Закрепление отсутствует
7579	382334.02	4321372.86	Аналитический метод	0.1	Закрепление отсутствует
7580	382337.45	4321368.78	Аналитический метод	0.1	Закрепление отсутствует
7581	382340.59	4321364.52	Аналитический метод	0.1	Закрепление отсутствует
7582	382343.68	4321358.83	Аналитический метод	0.1	Закрепление отсутствует
7583	382344.60	4321356.43	Аналитический метод	0.1	Закрепление отсутствует
7584	382345.13	4321353.92	Аналитический метод	0.1	Закрепление отсутствует
7585	382345.25	4321351.36	Аналитический метод	0.1	Закрепление отсутствует
7586	382344.96	4321348.80	Аналитический метод	0.1	Закрепление отсутствует
7587	382344.32	4321345.55	Аналитический метод	0.1	Закрепление отсутствует
7588	382342.53	4321339.48	Аналитический метод	0.1	Закрепление отсутствует
7589	382339.66	4321333.84	Аналитический метод	0.1	Закрепление отсутствует
7590	382336.72	4321329.46	Аналитический метод	0.1	Закрепление отсутствует
7591	382334.31	4321327.74	Аналитический метод	0.1	Закрепление отсутствует
7592	382331.43	4321327.06	Аналитический метод	0.1	Закрепление отсутствует
7593	382325.94	4321326.85	Аналитический метод	0.1	Закрепление отсутствует
7594	382294.95	4321319.77	Аналитический метод	0.1	Закрепление отсутствует
7595	382289.49	4321317.98	Аналитический метод	0.1	Закрепление отсутствует
7596	382284.46	4321315.22	Аналитический метод	0.1	Закрепление отсутствует
7597	382278.57	4321311.25	Аналитический метод	0.1	Закрепление отсутствует
7598	382265.11	4321297.71	Аналитический метод	0.1	Закрепление отсутствует
7599	382250.06	4321284.41	Аналитический метод	0.1	Закрепление отсутствует
7600	382248.13	4321282.99	Аналитический метод	0.1	Закрепление отсутствует
7601	382245.98	4321281.91	Аналитический метод	0.1	Закрепление отсутствует



2. Сведения о характерных точках границ объекта

Обозначение характерных точек границ	Координаты, м		Метод определения координат характерной точки	Средняя квадратическая погрешность положения характерной точки (Мп), м	Описание обозначения точки на местности (при наличии)
	X	Y			
1	2	3	4	5	6
7602	382243.68	4321281.23	Аналитический метод	0.1	Закрепление отсутствует
7603	382240.19	4321280.91	Аналитический метод	0.1	Закрепление отсутствует
7604	382235.29	4321280.28	Аналитический метод	0.1	Закрепление отсутствует
7605	382230.62	4321278.71	Аналитический метод	0.1	Закрепление отсутствует
7606	382221.23	4321274.50	Аналитический метод	0.1	Закрепление отсутствует
7607	382218.54	4321272.68	Аналитический метод	0.1	Закрепление отсутствует
7608	382216.64	4321270.04	Аналитический метод	0.1	Закрепление отсутствует
7609	382215.76	4321267.85	Аналитический метод	0.1	Закрепление отсутствует
7610	382215.64	4321264.66	Аналитический метод	0.1	Закрепление отсутствует
7611	382216.78	4321261.31	Аналитический метод	0.1	Закрепление отсутствует
7612	382217.71	4321259.42	Аналитический метод	0.1	Закрепление отсутствует
7613	382218.94	4321257.71	Аналитический метод	0.1	Закрепление отсутствует
7614	382220.44	4321256.23	Аналитический метод	0.1	Закрепление отсутствует
7615	382222.16	4321255.02	Аналитический метод	0.1	Закрепление отсутствует
7616	382231.48	4321249.60	Аналитический метод	0.1	Закрепление отсутствует
7617	382246.43	4321244.45	Аналитический метод	0.1	Закрепление отсутствует
7618	382252.61	4321242.98	Аналитический метод	0.1	Закрепление отсутствует
7619	382258.96	4321242.72	Аналитический метод	0.1	Закрепление отсутствует
7620	382266.83	4321243.17	Аналитический метод	0.1	Закрепление отсутствует
7621	382282.56	4321244.11	Аналитический метод	0.1	Закрепление отсутствует
7622	382285.79	4321243.18	Аналитический метод	0.1	Закрепление отсутствует
7623	382288.52	4321241.20	Аналитический метод	0.1	Закрепление отсутствует
7624	382291.76	4321237.84	Аналитический метод	0.1	Закрепление отсутствует
7625	382293.24	4321235.97	Аналитический метод	0.1	Закрепление отсутствует
7626	382294.33	4321233.86	Аналитический метод	0.1	Закрепление отсутствует



2. Сведения о характерных точках границ объекта

Обозначение характерных точек границ	Координаты, м		Метод определения координат характерной точки	Средняя квадратическая погрешность положения характерной точки (Мф), м	Описание обозначения точки на местности (при наличии)
	X	Y			
1	2	3	4	5	6
7627	382294.98	4321231.57	Аналитический метод	0.1	Закрепление отсутствует
7628	382295.17	4321229.20	Аналитический метод	0.1	Закрепление отсутствует
7629	382294.96	4321216.76	Аналитический метод	0.1	Закрепление отсутствует
7630	382297.86	4321200.31	Аналитический метод	0.1	Закрепление отсутствует
7631	382297.72	4321192.45	Аналитический метод	0.1	Закрепление отсутствует
7632	382297.10	4321186.11	Аналитический метод	0.1	Закрепление отсутствует
7633	382295.48	4321179.96	Аналитический метод	0.1	Закрепление отсутствует
7634	382291.50	4321168.66	Аналитический метод	0.1	Закрепление отсутствует
7635	382287.88	4321161.15	Аналитический метод	0.1	Закрепление отсутствует
7636	382285.59	4321157.38	Аналитический метод	0.1	Закрепление отсутствует
7637	382282.63	4321154.10	Аналитический метод	0.1	Закрепление отсутствует
7638	382279.11	4321151.44	Аналитический метод	0.1	Закрепление отсутствует
7639	382273.69	4321148.27	Аналитический метод	0.1	Закрепление отсутствует
7640	382270.70	4321147.75	Аналитический метод	0.1	Закрепление отсутствует
7641	382267.73	4321148.37	Аналитический метод	0.1	Закрепление отсутствует
7642	382264.32	4321149.81	Аналитический метод	0.1	Закрепление отсутствует
7643	382258.60	4321152.63	Аналитический метод	0.1	Закрепление отсутствует
7644	382253.27	4321156.12	Аналитический метод	0.1	Закрепление отсутствует
7645	382244.58	4321162.62	Аналитический метод	0.1	Закрепление отсутствует
7646	382236.67	4321169.75	Аналитический метод	0.1	Закрепление отсутствует
7647	382230.21	4321178.22	Аналитический метод	0.1	Закрепление отсутствует
7648	382224.70	4321187.02	Аналитический метод	0.1	Закрепление отсутствует
7649	382222.12	4321189.97	Аналитический метод	0.1	Закрепление отсутствует
7650	382218.75	4321191.97	Аналитический метод	0.1	Закрепление отсутствует
7651	382214.13	4321193.79	Аналитический метод	0.1	Закрепление отсутствует



2. Сведения о характерных точках границ объекта

Обозначение характерных точек границ	Координаты, м		Метод определения координат характерной точки	Средняя квадратическая погрешность положения характерной точки (Мп), м	Описание обозначения точки на местности (при наличии)
	X	Y			
1	2	3	4	5	6
7652	382202.87	4321197.38	Аналитический метод	0.1	Закрепление отсутствует
7653	382198.53	4321199.19	Аналитический метод	0.1	Закрепление отсутствует
7654	382193.74	4321202.39	Аналитический метод	0.1	Закрепление отсутствует
7655	382191.13	4321204.06	Аналитический метод	0.1	Закрепление отсутствует
7656	382188.27	4321205.24	Аналитический метод	0.1	Закрепление отсутствует
7657	382185.25	4321205.89	Аналитический метод	0.1	Закрепление отсутствует
7658	382177.24	4321206.71	Аналитический метод	0.1	Закрепление отсутствует
7659	382174.30	4321205.93	Аналитический метод	0.1	Закрепление отсутствует
7660	382171.85	4321204.11	Аналитический метод	0.1	Закрепление отсутствует
7661	382166.03	4321197.78	Аналитический метод	0.1	Закрепление отсутствует
7662	382158.53	4321192.36	Аналитический метод	0.1	Закрепление отсутствует
7663	382153.66	4321188.03	Аналитический метод	0.1	Закрепление отсутствует
7664	382148.98	4321181.56	Аналитический метод	0.1	Закрепление отсутствует
7665	382146.11	4321175.69	Аналитический метод	0.1	Закрепление отсутствует
7666	382144.33	4321169.40	Аналитический метод	0.1	Закрепление отсутствует
7667	382140.31	4321147.94	Аналитический метод	0.1	Закрепление отсутствует
7668	382136.96	4321136.11	Аналитический метод	0.1	Закрепление отсутствует
7669	382136.27	4321132.11	Аналитический метод	0.1	Закрепление отсутствует
7670	382136.43	4321128.05	Аналитический метод	0.1	Закрепление отсутствует
7671	382137.42	4321124.11	Аналитический метод	0.1	Закрепление отсутствует
7672	382139.59	4321118.20	Аналитический метод	0.1	Закрепление отсутствует
7673	382140.18	4321115.92	Аналитический метод	0.1	Закрепление отсутствует
7674	382140.32	4321113.57	Аналитический метод	0.1	Закрепление отсутствует
7675	382139.98	4321111.24	Аналитический метод	0.1	Закрепление отсутствует
7676	382139.19	4321109.01	Аналитический метод	0.1	Закрепление отсутствует



2. Сведения о характерных точках границ объекта

Обозначение характерных точек границ	Координаты, м		Метод определения координат характерной точки	Средняя квадратическая погрешность положения характерной точки (Мф), м	Описание обозначения точки на местности (при наличии)
	X	Y			
1	2	3	4	5	6
7677	382136.37	4321103.02	Аналитический метод	0.1	Закрепление отсутствует
7678	382131.72	4321084.04	Аналитический метод	0.1	Закрепление отсутствует
7679	382129.94	4321081.47	Аналитический метод	0.1	Закрепление отсутствует
7680	382127.36	4321079.73	Аналитический метод	0.1	Закрепление отсутствует
7681	382116.39	4321074.80	Аналитический метод	0.1	Закрепление отсутствует
7682	382113.82	4321072.43	Аналитический метод	0.1	Закрепление отсутствует
7683	382112.19	4321069.33	Аналитический метод	0.1	Закрепление отсутствует
7684	382109.35	4321059.40	Аналитический метод	0.1	Закрепление отсутствует
7685	382110.94	4321057.70	Аналитический метод	0.1	Закрепление отсутствует
7686	382113.83	4321056.68	Аналитический метод	0.1	Закрепление отсутствует
7687	382116.69	4321055.89	Аналитический метод	0.1	Закрепление отсутствует
7688	382119.63	4321055.52	Аналитический метод	0.1	Закрепление отсутствует
7689	382122.59	4321055.57	Аналитический метод	0.1	Закрепление отсутствует
7690	382134.93	4321056.67	Аналитический метод	0.1	Закрепление отсутствует
7691	382140.22	4321056.71	Аналитический метод	0.1	Закрепление отсутствует
7692	382145.45	4321055.89	Аналитический метод	0.1	Закрепление отсутствует
7693	382150.47	4321054.22	Аналитический метод	0.1	Закрепление отсутствует
7694	382155.14	4321052.24	Аналитический метод	0.1	Закрепление отсутствует
7695	382164.69	4321047.38	Аналитический метод	0.1	Закрепление отсутствует
7696	382173.46	4321041.23	Аналитический метод	0.1	Закрепление отсутствует
7697	382192.46	4321025.81	Аналитический метод	0.1	Закрепление отсутствует
7698	382194.17	4321024.12	Аналитический метод	0.1	Закрепление отсутствует
7699	382195.52	4321022.14	Аналитический метод	0.1	Закрепление отсутствует
7700	382196.46	4321019.93	Аналитический метод	0.1	Закрепление отсутствует
7701	382196.96	4321017.58	Аналитический метод	0.1	Закрепление отсутствует



2. Сведения о характерных точках границ объекта

Обозначение характерных точек границ	Координаты, м		Метод определения координат характерной точки	Средняя квадратическая погрешность положения характерной точки (Мп), м	Описание обозначения точки на местности (при наличии)
	X	Y			
1	2	3	4	5	6
7702	382197.92	4321008.81	Аналитический метод	0.1	Закрепление отсутствует
7703	382198.15	4320997.76	Аналитический метод	0.1	Закрепление отсутствует
7704	382196.42	4320986.86	Аналитический метод	0.1	Закрепление отсутствует
7705	382192.91	4320972.93	Аналитический метод	0.1	Закрепление отсутствует
7706	382186.80	4320953.22	Аналитический метод	0.1	Закрепление отсутствует
7707	382185.74	4320950.63	Аналитический метод	0.1	Закрепление отсутствует
7708	382184.27	4320948.26	Аналитический метод	0.1	Закрепление отсутствует
7709	382182.41	4320946.16	Аналитический метод	0.1	Закрепление отсутствует
7710	382180.23	4320944.42	Аналитический метод	0.1	Закрепление отсутствует
7711	382174.47	4320940.56	Аналитический метод	0.1	Закрепление отсутствует
7712	382165.41	4320935.67	Аналитический метод	0.1	Закрепление отсутствует
7713	382155.59	4320932.56	Аналитический метод	0.1	Закрепление отсутствует
7714	382147.35	4320930.79	Аналитический метод	0.1	Закрепление отсутствует
7715	382143.09	4320929.50	Аналитический метод	0.1	Закрепление отсутствует
7716	382138.25	4320927.02	Аналитический метод	0.1	Закрепление отсутствует
7717	382135.91	4320925.29	Аналитический метод	0.1	Закрепление отсутствует
7718	382133.93	4320923.16	Аналитический метод	0.1	Закрепление отсутствует
7719	382132.38	4320920.69	Аналитический метод	0.1	Закрепление отсутствует
7720	382129.36	4320914.70	Аналитический метод	0.1	Закрепление отсутствует
7721	382128.31	4320912.09	Аналитический метод	0.1	Закрепление отсутствует
7722	382127.69	4320909.35	Аналитический метод	0.1	Закрепление отсутствует
7723	382127.53	4320906.55	Аналитический метод	0.1	Закрепление отсутствует
7724	382128.19	4320901.86	Аналитический метод	0.1	Закрепление отсутствует
7725	382128.88	4320899.49	Аналитический метод	0.1	Закрепление отсутствует
7726	382130.01	4320897.28	Аналитический метод	0.1	Закрепление отсутствует



2. Сведения о характерных точках границ объекта

Обозначение характерных точек границ	Координаты, м		Метод определения координат характерной точки	Средняя квадратическая погрешность положения характерной точки (Мф), м	Описание обозначения точки на местности (при наличии)
	X	Y			
1	2	3	4	5	6
7727	382131.53	4320895.32	Аналитический метод	0.1	Закрепление отсутствует
7728	382133.40	4320893.69	Аналитический метод	0.1	Закрепление отсутствует
7729	382136.68	4320891.32	Аналитический метод	0.1	Закрепление отсутствует
7730	382138.69	4320889.58	Аналитический метод	0.1	Закрепление отсутствует
7731	382140.36	4320887.51	Аналитический метод	0.1	Закрепление отсутствует
7732	382141.64	4320885.18	Аналитический метод	0.1	Закрепление отсутствует
7733	382142.48	4320882.66	Аналитический метод	0.1	Закрепление отсутствует
7734	382144.85	4320872.13	Аналитический метод	0.1	Закрепление отсутствует
7735	382144.45	4320868.89	Аналитический метод	0.1	Закрепление отсутствует
7736	382142.94	4320866.00	Аналитический метод	0.1	Закрепление отсутствует
7737	382138.89	4320860.79	Аналитический метод	0.1	Закрепление отсутствует
7738	382137.30	4320859.12	Аналитический метод	0.1	Закрепление отсутствует
7739	382135.41	4320857.81	Аналитический метод	0.1	Закрепление отсутствует
7740	382133.29	4320856.90	Аналитический метод	0.1	Закрепление отсутствует
7741	382131.04	4320856.43	Аналитический метод	0.1	Закрепление отсутствует
7742	382125.46	4320856.01	Аналитический метод	0.1	Закрепление отсутствует
7743	382122.18	4320856.83	Аналитический метод	0.1	Закрепление отсутствует
7744	382119.37	4320858.72	Аналитический метод	0.1	Закрепление отсутствует
7745	382115.35	4320862.57	Аналитический метод	0.1	Закрепление отсутствует
7746	382104.50	4320878.11	Аналитический метод	0.1	Закрепление отсутствует
7747	382091.02	4320894.74	Аналитический метод	0.1	Закрепление отсутствует
7748	382086.21	4320902.87	Аналитический метод	0.1	Закрепление отсутствует
7749	382084.26	4320906.81	Аналитический метод	0.1	Закрепление отсутствует
7750	382082.91	4320910.99	Аналитический метод	0.1	Закрепление отсутствует
7751	382082.05	4320916.84	Аналитический метод	0.1	Закрепление отсутствует



2. Сведения о характерных точках границ объекта

Обозначение характерных точек границ	Координаты, м		Метод определения координат характерной точки	Средняя квадратическая погрешность положения характерной точки (Мп), м	Описание обозначения точки на местности (при наличии)
	X	Y			
1	2	3	4	5	6
7752	382081.31	4320921.12	Аналитический метод	0.1	Закрепление отсутствует
7753	382079.85	4320925.22	Аналитический метод	0.1	Закрепление отсутствует
7754	382076.76	4320930.49	Аналитический метод	0.1	Закрепление отсутствует
7755	382074.16	4320933.75	Аналитический метод	0.1	Закрепление отсутствует
7756	382071.05	4320936.53	Аналитический метод	0.1	Закрепление отсутствует
7757	382067.53	4320938.75	Аналитический метод	0.1	Закрепление отсутствует
7758	382063.44	4320940.89	Аналитический метод	0.1	Закрепление отсутствует
7759	382061.19	4320941.57	Аналитический метод	0.1	Закрепление отсутствует
7760	382058.84	4320941.39	Аналитический метод	0.1	Закрепление отсутствует
7761	382056.09	4320940.07	Аналитический метод	0.1	Закрепление отсутствует
7762	382054.56	4320938.33	Аналитический метод	0.1	Закрепление отсутствует
7763	382053.83	4320936.12	Аналитический метод	0.1	Закрепление отсутствует
7764	382052.35	4320923.45	Аналитический метод	0.1	Закрепление отсутствует
7765	382050.97	4320907.62	Аналитический метод	0.1	Закрепление отсутствует
7766	382050.16	4320903.22	Аналитический метод	0.1	Закрепление отсутствует
7767	382048.53	4320899.04	Аналитический метод	0.1	Закрепление отсутствует
7768	382046.13	4320895.26	Аналитический метод	0.1	Закрепление отсутствует
7769	382040.64	4320888.19	Аналитический метод	0.1	Закрепление отсутствует
7770	382030.83	4320871.95	Аналитический метод	0.1	Закрепление отсутствует
7771	382023.18	4320850.61	Аналитический метод	0.1	Закрепление отсутствует
7772	382021.95	4320846.22	Аналитический метод	0.1	Закрепление отсутствует
7773	382021.36	4320841.71	Аналитический метод	0.1	Закрепление отсутствует
7774	382021.43	4320837.15	Аналитический метод	0.1	Закрепление отсутствует
7775	382022.07	4320831.43	Аналитический метод	0.1	Закрепление отсутствует
7776	382023.46	4320828.54	Аналитический метод	0.1	Закрепление отсутствует



2. Сведения о характерных точках границ объекта

Обозначение характерных точек границ	Координаты, м		Метод определения координат характерной точки	Средняя квадратическая погрешность положения характерной точки (Мф), м	Описание обозначения точки на местности (при наличии)
	X	Y			
1	2	3	4	5	6
7777	382025.79	4320826.35	Аналитический метод	0.1	Закрепление отсутствует
7778	382031.12	4320822.88	Аналитический метод	0.1	Закрепление отсутствует
7779	382032.75	4320821.62	Аналитический метод	0.1	Закрепление отсутствует
7780	382034.15	4320820.10	Аналитический метод	0.1	Закрепление отсутствует
7781	382035.27	4320818.37	Аналитический метод	0.1	Закрепление отсутствует
7782	382036.59	4320814.95	Аналитический метод	0.1	Закрепление отсутствует
7783	382036.90	4320812.80	Аналитический метод	0.1	Закрепление отсутствует
7784	382036.44	4320810.67	Аналитический метод	0.1	Закрепление отсутствует
7785	382035.26	4320808.83	Аналитический метод	0.1	Закрепление отсутствует
7786	382032.31	4320805.66	Аналитический метод	0.1	Закрепление отсутствует
7787	382030.08	4320803.62	Аналитический метод	0.1	Закрепление отсутствует
7788	382027.56	4320801.96	Аналитический метод	0.1	Закрепление отсутствует
7789	382024.81	4320800.71	Аналитический метод	0.1	Закрепление отсутствует
7790	382021.89	4320799.92	Аналитический метод	0.1	Закрепление отсутствует
7791	382018.78	4320799.33	Аналитический метод	0.1	Закрепление отсутствует
7792	382014.74	4320798.92	Аналитический метод	0.1	Закрепление отсутствует
7793	382010.68	4320799.20	Аналитический метод	0.1	Закрепление отсутствует
7794	382006.72	4320800.17	Аналитический метод	0.1	Закрепление отсутствует
7795	381999.49	4320802.62	Аналитический метод	0.1	Закрепление отсутствует
7796	381981.91	4320811.78	Аналитический метод	0.1	Закрепление отсутствует
7797	381979.16	4320812.95	Аналитический метод	0.1	Закрепление отсутствует
7798	381976.24	4320813.67	Аналитический метод	0.1	Закрепление отсутствует
7799	381973.26	4320813.92	Аналитический метод	0.1	Закрепление отсутствует
7800	381970.27	4320813.68	Аналитический метод	0.1	Закрепление отсутствует
7801	381966.48	4320813.08	Аналитический метод	0.1	Закрепление отсутствует



2. Сведения о характерных точках границ объекта

Обозначение характерных точек границ	Координаты, м		Метод определения координат характерной точки	Средняя квадратическая погрешность положения характерной точки (Мп), м	Описание обозначения точки на местности (при наличии)
	X	Y			
1	2	3	4	5	6
7802	381958.60	4320811.11	Аналитический метод	0.1	Закрепление отсутствует
7803	381951.18	4320807.79	Аналитический метод	0.1	Закрепление отсутствует
7804	381938.06	4320800.49	Аналитический метод	0.1	Закрепление отсутствует
7805	381919.22	4320787.16	Аналитический метод	0.1	Закрепление отсутствует
7806	381915.60	4320785.12	Аналитический метод	0.1	Закрепление отсутствует
7807	381911.64	4320783.86	Аналитический метод	0.1	Закрепление отсутствует
7808	381907.50	4320783.43	Аналитический метод	0.1	Закрепление отсутствует
7809	381893.80	4320783.42	Аналитический метод	0.1	Закрепление отсутствует
7810	381883.90	4320782.68	Аналитический метод	0.1	Закрепление отсутствует
7811	381874.21	4320780.49	Аналитический метод	0.1	Закрепление отсутствует
7812	381865.97	4320777.96	Аналитический метод	0.1	Закрепление отсутствует
7813	381864.05	4320776.97	Аналитический метод	0.1	Закрепление отсутствует
7814	381862.59	4320775.36	Аналитический метод	0.1	Закрепление отсутствует
7815	381861.80	4320773.35	Аналитический метод	0.1	Закрепление отсутствует
7816	381860.81	4320767.67	Аналитический метод	0.1	Закрепление отсутствует
7817	381861.39	4320764.95	Аналитический метод	0.1	Закрепление отсутствует
7818	381863.01	4320762.67	Аналитический метод	0.1	Закрепление отсутствует
7819	381865.92	4320759.96	Аналитический метод	0.1	Закрепление отсутствует
7820	381869.22	4320757.47	Аналитический метод	0.1	Закрепление отсутствует
7821	381872.95	4320755.71	Аналитический метод	0.1	Закрепление отсутствует
7822	381876.96	4320754.74	Аналитический метод	0.1	Закрепление отсутствует
7823	381883.64	4320753.85	Аналитический метод	0.1	Закрепление отсутствует
7824	381893.29	4320753.39	Аналитический метод	0.1	Закрепление отсутствует
7825	381902.88	4320754.54	Аналитический метод	0.1	Закрепление отсутствует
7826	381905.00	4320754.98	Аналитический метод	0.1	Закрепление отсутствует



2. Сведения о характерных точках границ объекта

Обозначение характерных точек границ	Координаты, м		Метод определения координат характерной точки	Средняя квадратическая погрешность положения характерной точки (Мф), м	Описание обозначения точки на местности (при наличии)
	X	Y			
1	2	3	4	5	6
7827	381914.34	4320757.59	Аналитический метод	0.1	Закрепление отсутствует
7828	381923.24	4320761.43	Аналитический метод	0.1	Закрепление отсутствует
7829	381931.11	4320765.48	Аналитический метод	0.1	Закрепление отсутствует
7830	381933.78	4320766.59	Аналитический метод	0.1	Закрепление отсутствует
7831	381936.60	4320767.24	Аналитический метод	0.1	Закрепление отсутствует
7832	381939.48	4320767.43	Аналитический метод	0.1	Закрепление отсутствует
7833	381942.36	4320767.13	Аналитический метод	0.1	Закрепление отсутствует
7834	381970.12	4320761.97	Аналитический метод	0.1	Закрепление отсутствует
7835	381979.87	4320759.15	Аналитический метод	0.1	Закрепление отсутствует
7836	381988.90	4320754.51	Аналитический метод	0.1	Закрепление отсутствует
7837	381995.13	4320750.51	Аналитический метод	0.1	Закрепление отсутствует
7838	381999.52	4320747.17	Аналитический метод	0.1	Закрепление отсутствует
7839	382003.34	4320743.19	Аналитический метод	0.1	Закрепление отсутствует
7840	382006.48	4320738.65	Аналитический метод	0.1	Закрепление отсутствует
7841	382009.40	4320733.64	Аналитический метод	0.1	Закрепление отсутствует
7842	382010.69	4320730.96	Аналитический метод	0.1	Закрепление отсутствует
7843	382011.54	4320728.10	Аналитический метод	0.1	Закрепление отсутствует
7844	382011.91	4320725.15	Аналитический метод	0.1	Закрепление отсутствует
7845	382011.81	4320722.17	Аналитический метод	0.1	Закрепление отсутствует
7846	382011.15	4320716.39	Аналитический метод	0.1	Закрепление отсутствует
7847	382009.42	4320706.80	Аналитический метод	0.1	Закрепление отсутствует
7848	382006.49	4320697.50	Аналитический метод	0.1	Закрепление отсутствует
7849	382003.51	4320689.78	Аналитический метод	0.1	Закрепление отсутствует
7850	382001.01	4320680.72	Аналитический метод	0.1	Закрепление отсутствует
7851	382000.38	4320671.36	Аналитический метод	0.1	Закрепление отсутствует



2. Сведения о характерных точках границ объекта

Обозначение характерных точек границ	Координаты, м		Метод определения координат характерной точки	Средняя квадратическая погрешность положения характерной точки (Мп), м	Описание обозначения точки на местности (при наличии)
	X	Y			
1	2	3	4	5	6
7852	382000.54	4320666.53	Аналитический метод	0.1	Закрепление отсутствует
7853	382000.26	4320662.12	Аналитический метод	0.1	Закрепление отсутствует
7854	381999.13	4320657.85	Аналитический метод	0.1	Закрепление отсутствует
7855	381997.20	4320653.88	Аналитический метод	0.1	Закрепление отсутствует
7856	381993.19	4320647.31	Аналитический метод	0.1	Закрепление отсутствует
7857	381990.71	4320644.07	Аналитический метод	0.1	Закрепление отсутствует
7858	381987.61	4320641.41	Аналитический метод	0.1	Закрепление отсутствует
7859	381984.03	4320639.45	Аналитический метод	0.1	Закрепление отсутствует
7860	381976.91	4320636.46	Аналитический метод	0.1	Закрепление отсутствует
7861	381967.83	4320633.72	Аналитический метод	0.1	Закрепление отсутствует
7862	381958.39	4320632.90	Аналитический метод	0.1	Закрепление отсутствует
7863	381949.67	4320633.05	Аналитический метод	0.1	Закрепление отсутствует
7864	381944.76	4320632.70	Аналитический метод	0.1	Закрепление отсутствует
7865	381939.98	4320631.51	Аналитический метод	0.1	Закрепление отсутствует
7866	381935.48	4320629.50	Аналитический метод	0.1	Закрепление отсутствует
7867	381924.97	4320623.65	Аналитический метод	0.1	Закрепление отсутствует
7868	381923.29	4320622.27	Аналитический метод	0.1	Закрепление отсутствует
7869	381922.20	4320620.39	Аналитический метод	0.1	Закрепление отсутствует
7870	381921.83	4320618.24	Аналитический метод	0.1	Закрепление отсутствует
7871	381921.96	4320605.44	Аналитический метод	0.1	Закрепление отсутствует
7872	381922.80	4320602.88	Аналитический метод	0.1	Закрепление отсутствует
7873	381924.97	4320601.28	Аналитический метод	0.1	Закрепление отсутствует
7874	381953.04	4320591.71	Аналитический метод	0.1	Закрепление отсутствует
7875	381983.11	4320585.91	Аналитический метод	0.1	Закрепление отсутствует
7876	381997.62	4320582.12	Аналитический метод	0.1	Закрепление отсутствует



2. Сведения о характерных точках границ объекта

Обозначение характерных точек границ	Координаты, м		Метод определения координат характерной точки	Средняя квадратическая погрешность положения характерной точки (Мф), м	Описание обозначения точки на местности (при наличии)
	X	Y			
1	2	3	4	5	6
7877	381999.92	4320581.28	Аналитический метод	0.1	Закрепление отсутствует
7878	382002.03	4320580.03	Аналитический метод	0.1	Закрепление отсутствует
7879	382003.87	4320578.41	Аналитический метод	0.1	Закрепление отсутствует
7880	382005.38	4320576.48	Аналитический метод	0.1	Закрепление отсутствует
7881	382007.09	4320573.56	Аналитический метод	0.1	Закрепление отсутствует
7882	382007.89	4320570.17	Аналитический метод	0.1	Закрепление отсутствует
7883	382007.52	4320566.71	Аналитический метод	0.1	Закрепление отсутствует
7884	382005.00	4320557.82	Аналитический метод	0.1	Закрепление отсутствует
7885	382004.18	4320555.76	Аналитический метод	0.1	Закрепление отсутствует
7886	382002.95	4320553.92	Аналитический метод	0.1	Закрепление отсутствует
7887	382001.36	4320552.37	Аналитический метод	0.1	Закрепление отсутствует
7888	381999.49	4320551.18	Аналитический метод	0.1	Закрепление отсутствует
7889	381987.17	4320545.09	Аналитический метод	0.1	Закрепление отсутствует
7890	381958.87	4320530.22	Аналитический метод	0.1	Закрепление отсутствует
7891	381936.87	4320512.60	Аналитический метод	0.1	Закрепление отсутствует
7892	381927.90	4320502.63	Аналитический метод	0.1	Закрепление отсутствует
7893	381926.65	4320499.96	Аналитический метод	0.1	Закрепление отсутствует
7894	381926.90	4320497.40	Аналитический метод	0.1	Закрепление отсутствует
7895	381928.12	4320495.35	Аналитический метод	0.1	Закрепление отсутствует
7896	381930.25	4320494.30	Аналитический метод	0.1	Закрепление отсутствует
7897	381947.63	4320491.25	Аналитический метод	0.1	Закрепление отсутствует
7898	381978.87	4320492.31	Аналитический метод	0.1	Закрепление отсутствует
7899	381997.44	4320495.54	Аналитический метод	0.1	Закрепление отсутствует
7900	382001.60	4320495.83	Аналитический метод	0.1	Закрепление отсутствует
7901	382005.73	4320495.27	Аналитический метод	0.1	Закрепление отсутствует



2. Сведения о характерных точках границ объекта

Обозначение характерных точек границ	Координаты, м		Метод определения координат характерной точки	Средняя квадратическая погрешность положения характерной точки (Мп), м	Описание обозначения точки на местности (при наличии)
	X	Y			
1	2	3	4	5	6
7902	382009.67	4320493.88	Аналитический метод	0.1	Закрепление отсутствует
7903	382015.21	4320491.27	Аналитический метод	0.1	Закрепление отсутствует
7904	382018.30	4320489.53	Аналитический метод	0.1	Закрепление отсутствует
7905	382021.11	4320487.38	Аналитический метод	0.1	Закрепление отсутствует
7906	382024.46	4320483.84	Аналитический метод	0.1	Закрепление отсутствует
7907	382025.90	4320481.79	Аналитический метод	0.1	Закрепление отсутствует
7908	382026.93	4320479.51	Аналитический метод	0.1	Закрепление отсутствует
7909	382027.52	4320477.07	Аналитический метод	0.1	Закрепление отсутствует
7910	382027.64	4320474.57	Аналитический метод	0.1	Закрепление отсутствует
7911	382027.01	4320460.26	Аналитический метод	0.1	Закрепление отсутствует
7912	382022.74	4320440.96	Аналитический метод	0.1	Закрепление отсутствует
7913	382021.84	4320434.86	Аналитический метод	0.1	Закрепление отсутствует
7914	382021.80	4320428.71	Аналитический метод	0.1	Закрепление отсутствует
7915	382022.63	4320422.60	Аналитический метод	0.1	Закрепление отсутствует
7916	382028.05	4320396.74	Аналитический метод	0.1	Закрепление отсутствует
7917	382035.69	4320377.66	Аналитический метод	0.1	Закрепление отсутствует
7918	382039.18	4320370.36	Аналитический метод	0.1	Закрепление отсутствует
7919	382043.61	4320363.58	Аналитический метод	0.1	Закрепление отсутствует
7920	382046.12	4320360.22	Аналитический метод	0.1	Закрепление отсутствует
7921	382048.09	4320357.04	Аналитический метод	0.1	Закрепление отсутствует
7922	382049.47	4320353.56	Аналитический метод	0.1	Закрепление отсутствует
7923	382050.34	4320348.62	Аналитический метод	0.1	Закрепление отсутствует
7924	382050.40	4320345.85	Аналитический метод	0.1	Закрепление отсутствует
7925	382050.00	4320343.12	Аналитический метод	0.1	Закрепление отсутствует
7926	382049.14	4320340.49	Аналитический метод	0.1	Закрепление отсутствует



2. Сведения о характерных точках границ объекта

Обозначение характерных точек границ	Координаты, м		Метод определения координат характерной точки	Средняя квадратическая погрешность положения характерной точки (Мф), м	Описание обозначения точки на местности (при наличии)
	X	Y			
1	2	3	4	5	6
7927	382047.85	4320338.04	Аналитический метод	0.1	Закрепление отсутствует
7928	382044.23	4320332.37	Аналитический метод	0.1	Закрепление отсутствует
7929	382042.74	4320330.76	Аналитический метод	0.1	Закрепление отсутствует
7930	382040.78	4320329.76	Аналитический метод	0.1	Закрепление отсутствует
7931	382038.59	4320329.51	Аналитический метод	0.1	Закрепление отсутствует
7932	382035.86	4320329.68	Аналитический метод	0.1	Закрепление отсутствует
7933	382032.51	4320330.22	Аналитический метод	0.1	Закрепление отсутствует
7934	382029.32	4320331.38	Аналитический метод	0.1	Закрепление отсутствует
7935	382026.41	4320333.14	Аналитический метод	0.1	Закрепление отсутствует
7936	382017.40	4320339.84	Аналитический метод	0.1	Закрепление отсутствует
7937	382007.15	4320348.48	Аналитический метод	0.1	Закрепление отсутствует
7938	381998.04	4320358.31	Аналитический метод	0.1	Закрепление отсутствует
7939	381985.68	4320373.42	Аналитический метод	0.1	Закрепление отсутствует
7940	381982.08	4320377.13	Аналитический метод	0.1	Закрепление отсутствует
7941	381977.92	4320380.18	Аналитический метод	0.1	Закрепление отсутствует
7942	381973.31	4320382.51	Аналитический метод	0.1	Закрепление отсутствует
7943	381961.06	4320387.44	Аналитический метод	0.1	Закрепление отсутствует
7944	381958.54	4320388.20	Аналитический метод	0.1	Закрепление отсутствует
7945	381955.93	4320388.49	Аналитический метод	0.1	Закрепление отсутствует
7946	381953.30	4320388.32	Аналитический метод	0.1	Закрепление отсутствует
7947	381950.75	4320387.68	Аналитический метод	0.1	Закрепление отсутствует
7948	381940.20	4320383.99	Аналитический метод	0.1	Закрепление отсутствует
7949	381938.18	4320383.04	Аналитический метод	0.1	Закрепление отсутствует
7950	381936.40	4320381.70	Аналитический метод	0.1	Закрепление отсутствует
7951	381934.94	4320380.01	Аналитический метод	0.1	Закрепление отсутствует



2. Сведения о характерных точках границ объекта

Обозначение характерных точек границ	Координаты, м		Метод определения координат характерной точки	Средняя квадратическая погрешность положения характерной точки (Мп), м	Описание обозначения точки на местности (при наличии)
	X	Y			
1	2	3	4	5	6
7952	381933.85	4320378.06	Аналитический метод	0.1	Закрепление отсутствует
7953	381927.29	4320362.74	Аналитический метод	0.1	Закрепление отсутствует
7954	381926.02	4320358.68	Аналитический метод	0.1	Закрепление отсутствует
7955	381925.58	4320354.45	Аналитический метод	0.1	Закрепление отсутствует
7956	381926.00	4320350.23	Аналитический метод	0.1	Закрепление отсутствует
7957	381927.08	4320344.82	Аналитический метод	0.1	Закрепление отсутствует
7958	381927.80	4320342.44	Аналитический метод	0.1	Закрепление отсутствует
7959	381928.95	4320340.23	Аналитический метод	0.1	Закрепление отсутствует
7960	381930.50	4320338.28	Аналитический метод	0.1	Закрепление отсутствует
7961	381932.38	4320336.66	Аналитический метод	0.1	Закрепление отсутствует
7962	381947.99	4320325.59	Аналитический метод	0.1	Закрепление отсутствует
7963	381965.15	4320311.54	Аналитический метод	0.1	Закрепление отсутствует
7964	381968.37	4320308.45	Аналитический метод	0.1	Закрепление отсутствует
7965	381971.07	4320304.90	Аналитический метод	0.1	Закрепление отсутствует
7966	381973.84	4320299.49	Аналитический метод	0.1	Закрепление отсутствует
7967	381975.19	4320295.37	Аналитический метод	0.1	Закрепление отсутствует
7968	381975.70	4320291.07	Аналитический метод	0.1	Закрепление отсутствует
7969	381975.37	4320286.75	Аналитический метод	0.1	Закрепление отсутствует
7970	381974.54	4320282.10	Аналитический метод	0.1	Закрепление отсутствует
7971	381973.87	4320279.73	Аналитический метод	0.1	Закрепление отсутствует
7972	381972.78	4320277.52	Аналитический метод	0.1	Закрепление отсутствует
7973	381971.28	4320275.57	Аналитический метод	0.1	Закрепление отсутствует
7974	381969.44	4320273.93	Аналитический метод	0.1	Закрепление отсутствует
7975	381958.08	4320265.62	Аналитический метод	0.1	Закрепление отсутствует
7976	381953.54	4320260.65	Аналитический метод	0.1	Закрепление отсутствует



2. Сведения о характерных точках границ объекта

Обозначение характерных точек границ	Координаты, м		Метод определения координат характерной точки	Средняя квадратическая погрешность положения характерной точки (Мф), м	Описание обозначения точки на местности (при наличии)
	X	Y			
1	2	3	4	5	6
7977	381952.39	4320257.81	Аналитический метод	0.1	Закрепление отсутствует
7978	381952.36	4320254.75	Аналитический метод	0.1	Закрепление отсутствует
7979	381955.97	4320234.96	Аналитический метод	0.1	Закрепление отсутствует
7980	381956.99	4320221.49	Аналитический метод	0.1	Закрепление отсутствует
7981	381957.89	4320215.42	Аналитический метод	0.1	Закрепление отсутствует
7982	381959.64	4320209.55	Аналитический метод	0.1	Закрепление отсутствует
7983	381962.20	4320203.98	Аналитический метод	0.1	Закрепление отсутствует
7984	381965.02	4320198.84	Аналитический метод	0.1	Закрепление отсутствует
7985	381966.23	4320196.15	Аналитический метод	0.1	Закрепление отсутствует
7986	381966.99	4320193.29	Аналитический метод	0.1	Закрепление отсутствует
7987	381967.27	4320190.35	Аналитический метод	0.1	Закрепление отсутствует
7988	381967.09	4320187.40	Аналитический метод	0.1	Закрепление отсутствует
7989	381965.99	4320179.87	Аналитический метод	0.1	Закрепление отсутствует
7990	381964.99	4320175.35	Аналитический метод	0.1	Закрепление отсутствует
7991	381963.34	4320171.03	Аналитический метод	0.1	Закрепление отсутствует
7992	381961.06	4320166.99	Аналитический метод	0.1	Закрепление отсутствует
7993	381957.59	4320162.03	Аналитический метод	0.1	Закрепление отсутствует
7994	381955.13	4320160.34	Аналитический метод	0.1	Закрепление отсутствует
7995	381952.21	4320159.70	Аналитический метод	0.1	Закрепление отсутствует
7996	381949.00	4320159.63	Аналитический метод	0.1	Закрепление отсутствует
7997	381943.08	4320159.82	Аналитический метод	0.1	Закрепление отсутствует
7998	381937.20	4320160.64	Аналитический метод	0.1	Закрепление отсутствует
7999	381931.37	4320161.79	Аналитический метод	0.1	Закрепление отсутствует
8000	381922.76	4320164.28	Аналитический метод	0.1	Закрепление отсутствует
8001	381914.70	4320168.21	Аналитический метод	0.1	Закрепление отсутствует



2. Сведения о характерных точках границ объекта

Обозначение характерных точек границ	Координаты, м		Метод определения координат характерной точки	Средняя квадратическая погрешность положения характерной точки (Мп), м	Описание обозначения точки на местности (при наличии)
	X	Y			
1	2	3	4	5	6
8002	381905.19	4320173.89	Аналитический метод	0.1	Закрепление отсутствует
8003	381899.51	4320176.13	Аналитический метод	0.1	Закрепление отсутствует
8004	381896.72	4320176.11	Аналитический метод	0.1	Закрепление отсутствует
8005	381894.16	4320175.00	Аналитический метод	0.1	Закрепление отсутствует
8006	381890.82	4320172.66	Аналитический метод	0.1	Закрепление отсутствует
8007	381885.85	4320168.59	Аналитический метод	0.1	Закрепление отсутствует
8008	381881.55	4320163.82	Аналитический метод	0.1	Закрепление отсутствует
8009	381876.03	4320156.72	Аналитический метод	0.1	Закрепление отсутствует
8010	381874.17	4320154.72	Аналитический метод	0.1	Закрепление отсутствует
8011	381872.00	4320153.07	Аналитический метод	0.1	Закрепление отсутствует
8012	381869.57	4320151.82	Аналитический метод	0.1	Закрепление отсутствует
8013	381866.97	4320151.00	Аналитический метод	0.1	Закрепление отсутствует
8014	381856.97	4320148.82	Аналитический метод	0.1	Закрепление отсутствует
8015	381854.76	4320148.57	Аналитический метод	0.1	Закрепление отсутствует
8016	381852.55	4320148.78	Аналитический метод	0.1	Закрепление отсутствует
8017	381850.43	4320149.45	Аналитический метод	0.1	Закрепление отсутствует
8018	381846.88	4320151.68	Аналитический метод	0.1	Закрепление отсутствует
8019	381842.74	4320155.18	Аналитический метод	0.1	Закрепление отсутствует
8020	381839.24	4320159.32	Аналитический метод	0.1	Закрепление отсутствует
8021	381836.85	4320162.92	Аналитический метод	0.1	Закрепление отсутствует
8022	381836.08	4320165.97	Аналитический метод	0.1	Закрепление отсутствует
8023	381836.45	4320169.10	Аналитический метод	0.1	Закрепление отсутствует
8024	381843.57	4320191.88	Аналитический метод	0.1	Закрепление отсутствует
8025	381846.18	4320208.19	Аналитический метод	0.1	Закрепление отсутствует
8026	381846.40	4320211.03	Аналитический метод	0.1	Закрепление отсутствует



2. Сведения о характерных точках границ объекта

Обозначение характерных точек границ	Координаты, м		Метод определения координат характерной точки	Средняя квадратическая погрешность положения характерной точки (Мф), м	Описание обозначения точки на местности (при наличии)
	X	Y			
1	2	3	4	5	6
8027	381846.14	4320213.87	Аналитический метод	0.1	Закрепление отсутствует
8028	381845.41	4320216.63	Аналитический метод	0.1	Закрепление отсутствует
8029	381844.23	4320219.23	Аналитический метод	0.1	Закрепление отсутствует
8030	381840.91	4320225.17	Аналитический метод	0.1	Закрепление отсутствует
8031	381839.25	4320227.67	Аналитический метод	0.1	Закрепление отсутствует
8032	381837.20	4320229.87	Аналитический метод	0.1	Закрепление отсутствует
8033	381834.83	4320231.73	Аналитический метод	0.1	Закрепление отсутствует
8034	381832.20	4320233.18	Аналитический метод	0.1	Закрепление отсутствует
8035	381820.77	4320238.20	Аналитический метод	0.1	Закрепление отсутствует
8036	381817.73	4320238.34	Аналитический метод	0.1	Закрепление отсутствует
8037	381814.86	4320237.34	Аналитический метод	0.1	Закрепление отсутствует
8038	381811.10	4320235.17	Аналитический метод	0.1	Закрепление отсутствует
8039	381804.86	4320232.37	Аналитический метод	0.1	Закрепление отсутствует
8040	381798.19	4320230.90	Аналитический метод	0.1	Закрепление отсутствует
8041	381792.79	4320230.27	Аналитический метод	0.1	Закрепление отсутствует
8042	381790.71	4320229.64	Аналитический метод	0.1	Закрепление отсутствует
8043	381788.97	4320228.31	Аналитический метод	0.1	Закрепление отсутствует
8044	381787.81	4320226.47	Аналитический метод	0.1	Закрепление отсутствует
8045	381786.14	4320222.33	Аналитический метод	0.1	Закрепление отсутствует
8046	381784.17	4320216.07	Аналитический метод	0.1	Закрепление отсутствует
8047	381783.21	4320209.56	Аналитический метод	0.1	Закрепление отсутствует
8048	381782.25	4320195.01	Аналитический метод	0.1	Закрепление отсутствует
8049	381780.58	4320184.17	Аналитический метод	0.1	Закрепление отсутствует
8050	381777.05	4320173.77	Аналитический метод	0.1	Закрепление отсутствует
8051	381776.06	4320171.51	Аналитический метод	0.1	Закрепление отсутствует



2. Сведения о характерных точках границ объекта

Обозначение характерных точек границ	Координаты, м		Метод определения координат характерной точки	Средняя квадратическая погрешность положения характерной точки (Мп), м	Описание обозначения точки на местности (при наличии)
	X	Y			
1	2	3	4	5	6
8052	381772.20	4320161.16	Аналитический метод	0.1	Закрепление отсутствует
8053	381769.53	4320150.44	Аналитический метод	0.1	Закрепление отсутствует
8054	381767.68	4320140.68	Аналитический метод	0.1	Закрепление отсутствует
8055	381766.79	4320130.76	Аналитический метод	0.1	Закрепление отсутствует
8056	381767.87	4320120.85	Аналитический метод	0.1	Закрепление отсутствует
8057	381769.18	4320114.60	Аналитический метод	0.1	Закрепление отсутствует
8058	381770.57	4320110.01	Аналитический метод	0.1	Закрепление отсутствует
8059	381772.77	4320105.76	Аналитический метод	0.1	Закрепление отсутствует
8060	381775.69	4320101.96	Аналитический метод	0.1	Закрепление отсутствует
8061	381787.75	4320088.90	Аналитический метод	0.1	Закрепление отсутствует
8062	381793.49	4320083.82	Аналитический метод	0.1	Закрепление отсутствует
8063	381800.12	4320079.97	Аналитический метод	0.1	Закрепление отсутствует
8064	381803.11	4320078.61	Аналитический метод	0.1	Закрепление отсутствует
8065	381808.42	4320075.53	Аналитический метод	0.1	Закрепление отсутствует
8066	381813.00	4320071.44	Аналитический метод	0.1	Закрепление отсутствует
8067	381814.47	4320069.83	Аналитический метод	0.1	Закрепление отсутствует
8068	381816.04	4320067.76	Аналитический метод	0.1	Закрепление отсутствует
8069	381817.21	4320065.45	Аналитический метод	0.1	Закрепление отсутствует
8070	381817.94	4320062.97	Аналитический метод	0.1	Закрепление отсутствует
8071	381818.22	4320060.39	Аналитический метод	0.1	Закрепление отсутствует
8072	381818.31	4320053.07	Аналитический метод	0.1	Закрепление отсутствует
8073	381818.11	4320050.86	Аналитический метод	0.1	Закрепление отсутствует
8074	381817.46	4320048.74	Аналитический метод	0.1	Закрепление отсутствует
8075	381816.38	4320046.81	Аналитический метод	0.1	Закрепление отсутствует
8076	381814.92	4320045.14	Аналитический метод	0.1	Закрепление отсутствует



2. Сведения о характерных точках границ объекта

Обозначение характерных точек границ	Координаты, м		Метод определения координат характерной точки	Средняя квадратическая погрешность положения характерной точки (Мф), м	Описание обозначения точки на местности (при наличии)
	X	Y			
1	2	3	4	5	6
8077	381810.69	4320041.21	Аналитический метод	0.1	Закрепление отсутствует
8078	381803.97	4320036.03	Аналитический метод	0.1	Закрепление отсутствует
8079	381796.42	4320032.16	Аналитический метод	0.1	Закрепление отсутствует
8080	381790.60	4320029.83	Аналитический метод	0.1	Закрепление отсутствует
8081	381786.60	4320027.76	Аналитический метод	0.1	Закрепление отсутствует
8082	381783.06	4320024.97	Аналитический метод	0.1	Закрепление отсутствует
8083	381780.11	4320021.57	Аналитический метод	0.1	Закрепление отсутствует
8084	381775.06	4320014.45	Аналитический метод	0.1	Закрепление отсутствует
8085	381772.74	4320010.66	Аналитический метод	0.1	Закрепление отсутствует
8086	381770.99	4320006.58	Аналитический метод	0.1	Закрепление отсутствует
8087	381769.51	4320000.64	Аналитический метод	0.1	Закрепление отсутствует
8088	381767.81	4319994.31	Аналитический метод	0.1	Закрепление отсутствует
8089	381764.62	4319986.95	Аналитический метод	0.1	Закрепление отсутствует
8090	381762.40	4319983.24	Аналитический метод	0.1	Закрепление отсутствует
8091	381759.65	4319979.90	Аналитический метод	0.1	Закрепление отсутствует
8092	381756.44	4319977.01	Аналитический метод	0.1	Закрепление отсутствует
8093	381748.25	4319970.69	Аналитический метод	0.1	Закрепление отсутствует
8094	381735.38	4319960.32	Аналитический метод	0.1	Закрепление отсутствует
8095	381725.83	4319951.86	Аналитический метод	0.1	Закрепление отсутствует
8096	381722.83	4319948.63	Аналитический метод	0.1	Закрепление отсутствует
8097	381720.51	4319944.88	Аналитический метод	0.1	Закрепление отсутствует
8098	381719.53	4319942.89	Аналитический метод	0.1	Закрепление отсутствует
8099	381719.09	4319940.11	Аналитический метод	0.1	Закрепление отсутствует
8100	381720.28	4319937.57	Аналитический метод	0.1	Закрепление отсутствует
8101	381722.67	4319934.95	Аналитический метод	0.1	Закрепление отсутствует



2. Сведения о характерных точках границ объекта

Обозначение характерных точек границ	Координаты, м		Метод определения координат характерной точки	Средняя квадратическая погрешность положения характерной точки (Мф), м	Описание обозначения точки на местности (при наличии)
	X	Y			
1	2	3	4	5	6
8102	381725.32	4319932.47	Аналитический метод	0.1	Закрепление отсутствует
8103	381728.33	4319930.44	Аналитический метод	0.1	Закрепление отсутствует
8104	381731.63	4319928.93	Аналитический метод	0.1	Закрепление отсутствует
8105	381733.93	4319928.09	Аналитический метод	0.1	Закрепление отсутствует
8106	381740.18	4319926.35	Аналитический метод	0.1	Закрепление отсутствует
8107	381746.63	4319925.63	Аналитический метод	0.1	Закрепление отсутствует
8108	381773.94	4319924.74	Аналитический метод	0.1	Закрепление отсутствует
8109	381788.78	4319926.76	Аналитический метод	0.1	Закрепление отсутствует
8110	381791.61	4319926.91	Аналитический метод	0.1	Закрепление отсутствует
8111	381794.43	4319926.58	Аналитический метод	0.1	Закрепление отсутствует
8112	381797.15	4319925.79	Аналитический метод	0.1	Закрепление отсутствует
8113	381799.69	4319924.55	Аналитический метод	0.1	Закрепление отсутствует
8114	381806.84	4319920.13	Аналитический метод	0.1	Закрепление отсутствует
8115	381808.89	4319917.59	Аналитический метод	0.1	Закрепление отсутствует
8116	381809.91	4319914.49	Аналитический метод	0.1	Закрепление отсутствует
8117	381812.60	4319895.50	Аналитический метод	0.1	Закрепление отсутствует
8118	381818.15	4319879.53	Аналитический метод	0.1	Закрепление отсутствует
8119	381830.18	4319839.63	Аналитический метод	0.1	Закрепление отсутствует
8120	381832.99	4319824.59	Аналитический метод	0.1	Закрепление отсутствует
8121	381833.58	4319819.09	Аналитический метод	0.1	Закрепление отсутствует
8122	381833.30	4319813.56	Аналитический метод	0.1	Закрепление отсутствует
8123	381832.16	4319808.14	Аналитический метод	0.1	Закрепление отсутствует
8124	381830.34	4319801.93	Аналитический метод	0.1	Закрепление отсутствует
8125	381827.82	4319795.47	Аналитический метод	0.1	Закрепление отсутствует
8126	381824.22	4319789.56	Аналитический метод	0.1	Закрепление отсутствует



2. Сведения о характерных точках границ объекта

Обозначение характерных точек границ	Координаты, м		Метод определения координат характерной точки	Средняя квадратическая погрешность положения характерной точки (Мф), м	Описание обозначения точки на местности (при наличии)
	X	Y			
1	2	3	4	5	6
8127	381819.15	4319782.66	Аналитический метод	0.1	Закрепление отсутствует
8128	381805.65	4319766.48	Аналитический метод	0.1	Закрепление отсутствует
8129	381785.69	4319744.06	Аналитический метод	0.1	Закрепление отсутствует
8130	381773.78	4319728.92	Аналитический метод	0.1	Закрепление отсутствует
8131	381762.60	4319714.24	Аналитический метод	0.1	Закрепление отсутствует
8132	381759.87	4319711.78	Аналитический метод	0.1	Закрепление отсутствует
8133	381756.43	4319710.50	Аналитический метод	0.1	Закрепление отсутствует
8134	381753.76	4319710.23	Аналитический метод	0.1	Закрепление отсутствует
8135	381750.22	4319711.08	Аналитический метод	0.1	Закрепление отсутствует
8136	381747.40	4319712.94	Аналитический метод	0.1	Закрепление отсутствует
8137	381745.88	4319714.54	Аналитический метод	0.1	Закрепление отсутствует
8138	381745.02	4319716.57	Аналитический метод	0.1	Закрепление отсутствует
8139	381744.91	4319718.78	Аналитический метод	0.1	Закрепление отсутствует
8140	381746.27	4319729.38	Аналитический метод	0.1	Закрепление отсутствует
8141	381748.83	4319741.75	Аналитический метод	0.1	Закрепление отсутствует
8142	381749.39	4319746.47	Аналитический метод	0.1	Закрепление отсутствует
8143	381749.12	4319751.21	Аналитический метод	0.1	Закрепление отсутствует
8144	381748.04	4319755.84	Аналитический метод	0.1	Закрепление отсутствует
8145	381745.02	4319763.30	Аналитический метод	0.1	Закрепление отсутствует
8146	381742.55	4319763.96	Аналитический метод	0.1	Закрепление отсутствует
8147	381740.38	4319763.55	Аналитический метод	0.1	Закрепление отсутствует
8148	381738.44	4319762.37	Аналитический метод	0.1	Закрепление отсутствует
8149	381737.13	4319760.52	Аналитический метод	0.1	Закрепление отсутствует
8150	381733.23	4319751.54	Аналитический метод	0.1	Закрепление отсутствует
8151	381729.63	4319741.67	Аналитический метод	0.1	Закрепление отсутствует



2. Сведения о характерных точках границ объекта

Обозначение характерных точек границ	Координаты, м		Метод определения координат характерной точки	Средняя квадратическая погрешность положения характерной точки (Мф), м	Описание обозначения точки на местности (при наличии)
	X	Y			
1	2	3	4	5	6
8152	381727.25	4319731.43	Аналитический метод	0.1	Закрепление отсутствует
8153	381726.75	4319728.50	Аналитический метод	0.1	Закрепление отсутствует
8154	381725.67	4319717.55	Аналитический метод	0.1	Закрепление отсутствует
8155	381726.11	4319706.56	Аналитический метод	0.1	Закрепление отсутствует
8156	381726.90	4319699.42	Аналитический метод	0.1	Закрепление отсутствует
8157	381728.96	4319688.65	Аналитический метод	0.1	Закрепление отсутствует
8158	381732.70	4319678.33	Аналитический метод	0.1	Закрепление отсутствует
8159	381738.32	4319666.01	Аналитический метод	0.1	Закрепление отсутствует
8160	381743.62	4319646.88	Аналитический метод	0.1	Закрепление отсутствует
8161	381745.14	4319642.78	Аналитический метод	0.1	Закрепление отсутствует
8162	381747.36	4319639.00	Аналитический метод	0.1	Закрепление отсутствует
8163	381750.06	4319635.71	Аналитический метод	0.1	Закрепление отсутствует
8164	381752.14	4319636.07	Аналитический метод	0.1	Закрепление отсутствует
8165	381758.55	4319641.85	Аналитический метод	0.1	Закрепление отсутствует
8166	381764.99	4319647.56	Аналитический метод	0.1	Закрепление отсутствует
8167	381774.18	4319652.87	Аналитический метод	0.1	Закрепление отсутствует
8168	381776.78	4319654.65	Аналитический метод	0.1	Закрепление отсутствует
8169	381779.09	4319656.80	Аналитический метод	0.1	Закрепление отсутствует
8170	381781.04	4319659.28	Аналитический метод	0.1	Закрепление отсутствует
8171	381782.56	4319661.53	Аналитический метод	0.1	Закрепление отсутствует
8172	381783.70	4319664.29	Аналитический метод	0.1	Закрепление отсутствует
8173	381783.67	4319667.28	Аналитический метод	0.1	Закрепление отсутствует
8174	381782.81	4319669.88	Аналитический метод	0.1	Закрепление отсутствует
8175	381780.81	4319670.32	Аналитический метод	0.1	Закрепление отсутствует
8176	381777.59	4319669.13	Аналитический метод	0.1	Закрепление отсутствует



2. Сведения о характерных точках границ объекта

Обозначение характерных точек границ	Координаты, м		Метод определения координат характерной точки	Средняя квадратическая погрешность положения характерной точки (Мф), м	Описание обозначения точки на местности (при наличии)
	X	Y			
1	2	3	4	5	6
8177	381775.47	4319668.56	Аналитический метод	0.1	Закрепление отсутствует
8178	381773.28	4319668.37	Аналитический метод	0.1	Закрепление отсутствует
8179	381771.09	4319668.59	Аналитический метод	0.1	Закрепление отсутствует
8180	381767.78	4319669.66	Аналитический метод	0.1	Закрепление отсутствует
8181	381764.76	4319670.56	Аналитический метод	0.1	Закрепление отсутствует
8182	381761.64	4319670.97	Аналитический метод	0.1	Закрепление отсутствует
8183	381758.49	4319670.87	Аналитический метод	0.1	Закрепление отсутствует
8184	381754.20	4319670.38	Аналитический метод	0.1	Закрепление отсутствует
8185	381751.57	4319670.90	Аналитический метод	0.1	Закрепление отсутствует
8186	381749.73	4319672.85	Аналитический метод	0.1	Закрепление отсутствует
8187	381747.91	4319676.65	Аналитический метод	0.1	Закрепление отсутствует
8188	381747.32	4319678.99	Аналитический метод	0.1	Закрепление отсутствует
8189	381747.68	4319681.37	Аналитический метод	0.1	Закрепление отсутствует
8190	381749.31	4319684.07	Аналитический метод	0.1	Закрепление отсутствует
8191	381751.25	4319685.54	Аналитический метод	0.1	Закрепление отсутствует
8192	381753.59	4319686.19	Аналитический метод	0.1	Закрепление отсутствует
8193	381757.50	4319686.51	Аналитический метод	0.1	Закрепление отсутствует
8194	381759.72	4319686.50	Аналитический метод	0.1	Закрепление отсутствует
8195	381761.89	4319686.10	Аналитический метод	0.1	Закрепление отсутствует
8196	381763.97	4319685.32	Аналитический метод	0.1	Закрепление отсутствует
8197	381765.85	4319684.53	Аналитический метод	0.1	Закрепление отсутствует
8198	381768.38	4319684.25	Аналитический метод	0.1	Закрепление отсутствует
8199	381770.86	4319684.84	Аналитический метод	0.1	Закрепление отсутствует
8200	381773.00	4319685.74	Аналитический метод	0.1	Закрепление отсутствует
8201	381775.91	4319686.72	Аналитический метод	0.1	Закрепление отсутствует



2. Сведения о характерных точках границ объекта

Обозначение характерных точек границ	Координаты, м		Метод определения координат характерной точки	Средняя квадратическая погрешность положения характерной точки (Мф), м	Описание обозначения точки на местности (при наличии)
	X	Y			
1	2	3	4	5	6
8202	381778.93	4319687.23	Аналитический метод	0.1	Закрепление отсутствует
8203	381783.69	4319687.15	Аналитический метод	0.1	Закрепление отсутствует
8204	381786.69	4319686.37	Аналитический метод	0.1	Закрепление отсутствует
8205	381789.20	4319684.55	Аналитический метод	0.1	Закрепление отсутствует
8206	381790.73	4319682.45	Аналитический метод	0.1	Закрепление отсутствует
8207	381792.63	4319678.68	Аналитический метод	0.1	Закрепление отсутствует
8208	381793.71	4319674.60	Аналитический метод	0.1	Закрепление отсутствует
8209	381794.10	4319672.13	Аналитический метод	0.1	Закрепление отсутствует
8210	381794.49	4319666.64	Аналитический метод	0.1	Закрепление отсутствует
8211	381793.95	4319661.17	Аналитический метод	0.1	Закрепление отсутствует
8212	381793.35	4319657.93	Аналитический метод	0.1	Закрепление отсутствует
8213	381791.46	4319651.02	Аналитический метод	0.1	Закрепление отсутствует
8214	381788.42	4319644.54	Аналитический метод	0.1	Закрепление отсутствует
8215	381786.75	4319641.65	Аналитический метод	0.1	Закрепление отсутствует
8216	381785.16	4319639.38	Аналитический метод	0.1	Закрепление отсутствует
8217	381783.21	4319637.42	Аналитический метод	0.1	Закрепление отсутствует
8218	381780.96	4319635.82	Аналитический метод	0.1	Закрепление отсутствует
8219	381778.47	4319634.63	Аналитический метод	0.1	Закрепление отсутствует
8220	381767.94	4319630.67	Аналитический метод	0.1	Закрепление отсутствует
8221	381763.57	4319628.57	Аналитический метод	0.1	Закрепление отсутствует
8222	381759.64	4319625.73	Аналитический метод	0.1	Закрепление отсутствует
8223	381756.28	4319622.24	Аналитический метод	0.1	Закрепление отсутствует
8224	381754.71	4319620.30	Аналитический метод	0.1	Закрепление отсутствует
8225	381751.06	4319616.42	Аналитический метод	0.1	Закрепление отсутствует
8226	381746.86	4319613.13	Аналитический метод	0.1	Закрепление отсутствует



2. Сведения о характерных точках границ объекта

Обозначение характерных точек границ	Координаты, м		Метод определения координат характерной точки	Средняя квадратическая погрешность положения характерной точки (Мф), м	Описание обозначения точки на местности (при наличии)
	X	Y			
1	2	3	4	5	6
8227	381742.21	4319610.53	Аналитический метод	0.1	Закрепление отсутствует
8228	381733.07	4319606.30	Аналитический метод	0.1	Закрепление отсутствует
8229	381709.59	4319598.36	Аналитический метод	0.1	Закрепление отсутствует
8230	381705.38	4319597.39	Аналитический метод	0.1	Закрепление отсутствует
8231	381701.07	4319597.26	Аналитический метод	0.1	Закрепление отсутствует
8232	381696.81	4319597.99	Аналитический метод	0.1	Закрепление отсутствует
8233	381682.71	4319601.86	Аналитический метод	0.1	Закрепление отсутствует
8234	381668.53	4319607.06	Аналитический метод	0.1	Закрепление отсутствует
8235	381659.03	4319611.60	Аналитический метод	0.1	Закрепление отсутствует
8236	381650.54	4319617.82	Аналитический метод	0.1	Закрепление отсутствует
8237	381642.26	4319625.35	Аналитический метод	0.1	Закрепление отсутствует
8238	381640.99	4319627.97	Аналитический метод	0.1	Закрепление отсутствует
8239	381640.82	4319630.87	Аналитический метод	0.1	Закрепление отсутствует
8240	381645.09	4319661.24	Аналитический метод	0.1	Закрепление отсутствует
8241	381643.39	4319686.15	Аналитический метод	0.1	Закрепление отсутствует
8242	381644.15	4319710.93	Аналитический метод	0.1	Закрепление отсутствует
8243	381643.12	4319713.97	Аналитический метод	0.1	Закрепление отсутствует
8244	381641.08	4319716.44	Аналитический метод	0.1	Закрепление отсутствует
8245	381638.59	4319718.53	Аналитический метод	0.1	Закрепление отсутствует
8246	381635.93	4319719.68	Аналитический метод	0.1	Закрепление отсутствует
8247	381633.08	4319719.17	Аналитический метод	0.1	Закрепление отсутствует
8248	381631.05	4319718.14	Аналитический метод	0.1	Закрепление отсутствует
8249	381629.17	4319716.98	Аналитический метод	0.1	Закрепление отсутствует
8250	381627.50	4319715.54	Аналитический метод	0.1	Закрепление отсутствует
8251	381626.08	4319713.85	Аналитический метод	0.1	Закрепление отсутствует



2. Сведения о характерных точках границ объекта

Обозначение характерных точек границ	Координаты, м		Метод определения координат характерной точки	Средняя квадратическая погрешность положения характерной точки (Мп), м	Описание обозначения точки на местности (при наличии)
	X	Y			
1	2	3	4	5	6
8252	381624.95	4319711.95	Аналитический метод	0.1	Закрепление отсутствует
8253	381622.14	4319706.25	Аналитический метод	0.1	Закрепление отсутствует
8254	381617.53	4319698.72	Аналитический метод	0.1	Закрепление отсутствует
8255	381611.62	4319692.15	Аналитический метод	0.1	Закрепление отсутствует
8256	381605.48	4319686.50	Аналитический метод	0.1	Закрепление отсутствует
8257	381595.66	4319676.40	Аналитический метод	0.1	Закрепление отсутствует
8258	381586.99	4319665.30	Аналитический метод	0.1	Закрепление отсутствует
8259	381570.81	4319642.05	Аналитический метод	0.1	Закрепление отсутствует
8260	381568.99	4319639.84	Аналитический метод	0.1	Закрепление отсутствует
8261	381566.82	4319637.97	Аналитический метод	0.1	Закрепление отсутствует
8262	381564.37	4319636.48	Аналитический метод	0.1	Закрепление отсутствует
8263	381561.71	4319635.41	Аналитический метод	0.1	Закрепление отсутствует
8264	381554.71	4319633.26	Аналитический метод	0.1	Закрепление отсутствует
8265	381544.42	4319631.13	Аналитический метод	0.1	Закрепление отсутствует
8266	381533.92	4319630.96	Аналитический метод	0.1	Закрепление отсутствует
8267	381482.69	4319634.89	Аналитический метод	0.1	Закрепление отсутствует
8268	381456.57	4319639.33	Аналитический метод	0.1	Закрепление отсутствует
8269	381454.25	4319639.96	Аналитический метод	0.1	Закрепление отсутствует
8270	381452.08	4319641.04	Аналитический метод	0.1	Закрепление отсутствует
8271	381450.17	4319642.50	Аналитический метод	0.1	Закрепление отсутствует
8272	381448.57	4319644.31	Аналитический метод	0.1	Закрепление отсутствует
8273	381442.33	4319652.93	Аналитический метод	0.1	Закрепление отсутствует
8274	381440.63	4319654.92	Аналитический метод	0.1	Закрепление отсутствует
8275	381438.62	4319656.59	Аналитический метод	0.1	Закрепление отсутствует
8276	381436.37	4319657.92	Аналитический метод	0.1	Закрепление отсутствует



2. Сведения о характерных точках границ объекта

Обозначение характерных точек границ	Координаты, м		Метод определения координат характерной точки	Средняя квадратическая погрешность положения характерной точки (Мф), м	Описание обозначения точки на местности (при наличии)
	X	Y			
1	2	3	4	5	6
8277	381432.77	4319659.19	Аналитический метод	0.1	Закрепление отсутствует
8278	381427.51	4319660.25	Аналитический метод	0.1	Закрепление отсутствует
8279	381422.14	4319660.44	Аналитический метод	0.1	Закрепление отсутствует
8280	381414.77	4319660.07	Аналитический метод	0.1	Закрепление отсутствует
8281	381412.29	4319659.13	Аналитический метод	0.1	Закрепление отсутствует
8282	381410.83	4319656.93	Аналитический метод	0.1	Закрепление отсутствует
8283	381408.85	4319649.91	Аналитический метод	0.1	Закрепление отсутствует
8284	381408.45	4319643.91	Аналитический метод	0.1	Закрепление отсутствует
8285	381408.03	4319640.93	Аналитический метод	0.1	Закрепление отсутствует
8286	381407.19	4319638.05	Аналитический метод	0.1	Закрепление отсутствует
8287	381405.93	4319635.32	Аналитический метод	0.1	Закрепление отсутствует
8288	381404.76	4319633.20	Аналитический метод	0.1	Закрепление отсутствует
8289	381403.28	4319631.35	Аналитический метод	0.1	Закрепление отсутствует
8290	381401.26	4319630.11	Аналитический метод	0.1	Закрепление отсутствует
8291	381398.27	4319629.48	Аналитический метод	0.1	Закрепление отсутствует
8292	381395.97	4319629.88	Аналитический метод	0.1	Закрепление отсутствует
8293	381393.98	4319631.10	Аналитический метод	0.1	Закрепление отсутствует
8294	381391.45	4319633.40	Аналитический метод	0.1	Закрепление отсутствует
8295	381389.07	4319635.99	Аналитический метод	0.1	Закрепление отсутствует
8296	381387.16	4319638.94	Аналитический метод	0.1	Закрепление отсутствует
8297	381385.79	4319642.17	Аналитический метод	0.1	Закрепление отсутствует
8298	381383.99	4319647.70	Аналитический метод	0.1	Закрепление отсутствует
8299	381383.05	4319649.91	Аналитический метод	0.1	Закрепление отсутствует
8300	381381.74	4319651.94	Аналитический метод	0.1	Закрепление отсутствует
8301	381380.11	4319653.71	Аналитический метод	0.1	Закрепление отсутствует



2. Сведения о характерных точках границ объекта

Обозначение характерных точек границ	Координаты, м		Метод определения координат характерной точки	Средняя квадратическая погрешность положения характерной точки (Мп), м	Описание обозначения точки на местности (при наличии)
	X	Y			
1	2	3	4	5	6
8302	381377.25	4319655.76	Аналитический метод	0.1	Закрепление отсутствует
8303	381374.35	4319657.30	Аналитический метод	0.1	Закрепление отсутствует
8304	381371.24	4319658.36	Аналитический метод	0.1	Закрепление отсутствует
8305	381368.01	4319658.93	Аналитический метод	0.1	Закрепление отсутствует
8306	381365.45	4319659.17	Аналитический метод	0.1	Закрепление отсутствует
8307	381361.42	4319659.19	Аналитический метод	0.1	Закрепление отсутствует
8308	381357.43	4319658.51	Аналитический метод	0.1	Закрепление отсутствует
8309	381353.63	4319657.14	Аналитический метод	0.1	Закрепление отсутствует
8310	381343.80	4319652.60	Аналитический метод	0.1	Закрепление отсутствует
8311	381324.58	4319642.87	Аналитический метод	0.1	Закрепление отсутствует
8312	381307.62	4319634.17	Аналитический метод	0.1	Закрепление отсутствует
8313	381301.45	4319631.65	Аналитический метод	0.1	Закрепление отсутствует
8314	381294.94	4319630.25	Аналитический метод	0.1	Закрепление отсутствует
8315	381286.78	4319629.23	Аналитический метод	0.1	Закрепление отсутствует
8316	381275.11	4319627.84	Аналитический метод	0.1	Закрепление отсутствует
8317	381257.09	4319623.39	Аналитический метод	0.1	Закрепление отсутствует
8318	381254.41	4319621.58	Аналитический метод	0.1	Закрепление отсутствует
8319	381252.55	4319618.94	Аналитический метод	0.1	Закрепление отсутствует
8320	381250.73	4319614.97	Аналитический метод	0.1	Закрепление отсутствует
8321	381251.93	4319613.22	Аналитический метод	0.1	Закрепление отсутствует
8322	381255.80	4319612.76	Аналитический метод	0.1	Закрепление отсутствует
8323	381260.43	4319611.81	Аналитический метод	0.1	Закрепление отсутствует
8324	381264.83	4319610.06	Аналитический метод	0.1	Закрепление отсутствует
8325	381273.67	4319605.63	Аналитический метод	0.1	Закрепление отсутствует
8326	381284.24	4319597.31	Аналитический метод	0.1	Закрепление отсутствует



2. Сведения о характерных точках границ объекта

Обозначение характерных точек границ	Координаты, м		Метод определения координат характерной точки	Средняя квадратическая погрешность положения характерной точки (Мф), м	Описание обозначения точки на местности (при наличии)
	X	Y			
1	2	3	4	5	6
8327	381285.77	4319595.07	Аналитический метод	0.1	Закрепление отсутствует
8328	381285.73	4319592.35	Аналитический метод	0.1	Закрепление отсутствует
8329	381282.86	4319583.68	Аналитический метод	0.1	Закрепление отсутствует
8330	381281.82	4319581.30	Аналитический метод	0.1	Закрепление отсутствует
8331	381280.38	4319579.14	Аналитический метод	0.1	Закрепление отсутствует
8332	381278.56	4319577.29	Аналитический метод	0.1	Закрепление отсутствует
8333	381275.27	4319575.12	Аналитический метод	0.1	Закрепление отсутствует
8334	381272.00	4319573.59	Аналитический метод	0.1	Закрепление отсутствует
8335	381268.51	4319572.63	Аналитический метод	0.1	Закрепление отсутствует
8336	381264.91	4319572.28	Аналитический метод	0.1	Закрепление отсутствует
8337	381258.18	4319572.21	Аналитический метод	0.1	Закрепление отсутствует
8338	381253.82	4319572.59	Аналитический метод	0.1	Закрепление отсутствует
8339	381249.61	4319573.81	Аналитический метод	0.1	Закрепление отсутствует
8340	381245.72	4319575.83	Аналитический метод	0.1	Закрепление отсутствует
8341	381241.83	4319578.35	Аналитический метод	0.1	Закрепление отсутствует
8342	381234.37	4319582.35	Аналитический метод	0.1	Закрепление отсутствует
8343	381224.51	4319585.51	Аналитический метод	0.1	Закрепление отсутствует
8344	381216.45	4319588.14	Аналитический метод	0.1	Закрепление отсутствует
8345	381208.87	4319591.94	Аналитический метод	0.1	Закрепление отсутствует
8346	381195.25	4319600.09	Аналитический метод	0.1	Закрепление отсутствует
8347	381186.44	4319604.98	Аналитический метод	0.1	Закрепление отсутствует
8348	381179.29	4319608.13	Аналитический метод	0.1	Закрепление отсутствует
8349	381171.68	4319609.90	Аналитический метод	0.1	Закрепление отсутствует
8350	381166.22	4319610.66	Аналитический метод	0.1	Закрепление отсутствует
8351	381164.22	4319610.77	Аналитический метод	0.1	Закрепление отсутствует



2. Сведения о характерных точках границ объекта

Обозначение характерных точек границ	Координаты, м		Метод определения координат характерной точки	Средняя квадратическая погрешность положения характерной точки (Мф), м	Описание обозначения точки на местности (при наличии)
	X	Y			
1	2	3	4	5	6
8352	381162.23	4319610.55	Аналитический метод	0.1	Закрепление отсутствует
8353	381160.30	4319610.01	Аналитический метод	0.1	Закрепление отсутствует
8354	381157.37	4319608.50	Аналитический метод	0.1	Закрепление отсутствует
8355	381155.32	4319606.68	Аналитический метод	0.1	Закрепление отсутствует
8356	381154.18	4319604.18	Аналитический метод	0.1	Закрепление отсутствует
8357	381154.00	4319601.66	Аналитический метод	0.1	Закрепление отсутствует
8358	381154.21	4319599.05	Аналитический метод	0.1	Закрепление отсутствует
8359	381154.92	4319596.53	Аналитический метод	0.1	Закрепление отсутствует
8360	381156.12	4319594.20	Аналитический метод	0.1	Закрепление отсутствует
8361	381159.03	4319589.67	Аналитический метод	0.1	Закрепление отсутствует
8362	381163.69	4319583.60	Аналитический метод	0.1	Закрепление отсутствует
8363	381169.29	4319578.40	Аналитический метод	0.1	Закрепление отсутствует
8364	381183.20	4319567.53	Аналитический метод	0.1	Закрепление отсутствует
8365	381186.55	4319564.36	Аналитический метод	0.1	Закрепление отсутствует
8366	381189.26	4319560.63	Аналитический метод	0.1	Закрепление отсутствует
8367	381191.23	4319556.46	Аналитический метод	0.1	Закрепление отсутствует
8368	381192.94	4319551.75	Аналитический метод	0.1	Закрепление отсутствует
8369	381194.11	4319547.27	Аналитический метод	0.1	Закрепление отсутствует
8370	381194.43	4319542.66	Аналитический метод	0.1	Закрепление отсутствует
8371	381193.89	4319538.07	Аналитический метод	0.1	Закрепление отсутствует
8372	381192.88	4319533.30	Аналитический метод	0.1	Закрепление отсутствует
8373	381191.47	4319528.70	Аналитический метод	0.1	Закрепление отсутствует
8374	381189.26	4319524.43	Аналитический метод	0.1	Закрепление отсутствует
8375	381186.32	4319520.62	Аналитический метод	0.1	Закрепление отсутствует
8376	381177.87	4319511.47	Аналитический метод	0.1	Закрепление отсутствует



2. Сведения о характерных точках границ объекта

Обозначение характерных точек границ	Координаты, м		Метод определения координат характерной точки	Средняя квадратическая погрешность положения характерной точки (Мф), м	Описание обозначения точки на местности (при наличии)
	X	Y			
1	2	3	4	5	6
8377	381171.93	4319504.58	Аналитический метод	0.1	Закрепление отсутствует
8378	381167.62	4319498.62	Аналитический метод	0.1	Закрепление отсутствует
8379	381164.41	4319492.00	Аналитический метод	0.1	Закрепление отсутствует
8380	381163.42	4319489.40	Аналитический метод	0.1	Закрепление отсутствует
8381	381161.04	4319481.46	Аналитический метод	0.1	Закрепление отсутствует
8382	381159.88	4319473.25	Аналитический метод	0.1	Закрепление отсутствует
8383	381158.28	4319448.79	Аналитический метод	0.1	Закрепление отсутствует
8384	381156.59	4319437.96	Аналитический метод	0.1	Закрепление отсутствует
8385	381152.99	4319427.61	Аналитический метод	0.1	Закрепление отсутствует
8386	381141.90	4319403.08	Аналитический метод	0.1	Закрепление отсутствует
8387	381135.83	4319392.05	Аналитический метод	0.1	Закрепление отсутствует
8388	381128.11	4319382.10	Аналитический метод	0.1	Закрепление отсутствует
8389	381116.90	4319369.80	Аналитический метод	0.1	Закрепление отсутствует
8390	381114.83	4319367.87	Аналитический метод	0.1	Закрепление отсутствует
8391	381112.46	4319366.32	Аналитический метод	0.1	Закрепление отсутствует
8392	381109.87	4319365.19	Аналитический метод	0.1	Закрепление отсутствует
8393	381107.12	4319364.50	Аналитический метод	0.1	Закрепление отсутствует
8394	381098.08	4319363.05	Аналитический метод	0.1	Закрепление отсутствует
8395	381087.06	4319363.09	Аналитический метод	0.1	Закрепление отсутствует
8396	381084.02	4319362.00	Аналитический метод	0.1	Закрепление отсутствует
8397	381081.57	4319359.91	Аналитический метод	0.1	Закрепление отсутствует
8398	381073.49	4319350.00	Аналитический метод	0.1	Закрепление отсутствует
8399	381071.60	4319347.26	Аналитический метод	0.1	Закрепление отсутствует
8400	381070.16	4319344.26	Аналитический метод	0.1	Закрепление отсутствует
8401	381069.23	4319341.07	Аналитический метод	0.1	Закрепление отсутствует



2. Сведения о характерных точках границ объекта

Обозначение характерных точек границ	Координаты, м		Метод определения координат характерной точки	Средняя квадратическая погрешность положения характерной точки (Мф), м	Описание обозначения точки на местности (при наличии)
	X	Y			
1	2	3	4	5	6
8402	381068.35	4319337.53	Аналитический метод	0.1	Закрепление отсутствует
8403	381066.69	4319335.06	Аналитический метод	0.1	Закрепление отсутствует
8404	381064.22	4319333.40	Аналитический метод	0.1	Закрепление отсутствует
8405	381050.53	4319327.63	Аналитический метод	0.1	Закрепление отсутствует
8406	381047.81	4319326.74	Аналитический метод	0.1	Закрепление отсутствует
8407	381044.97	4319326.31	Аналитический метод	0.1	Закрепление отсутствует
8408	381042.11	4319326.36	Аналитический метод	0.1	Закрепление отсутствует
8409	381039.30	4319326.88	Аналитический метод	0.1	Закрепление отсутствует
8410	381028.81	4319329.75	Аналитический метод	0.1	Закрепление отсутствует
8411	381018.61	4319333.55	Аналитический метод	0.1	Закрепление отсутствует
8412	381009.26	4319339.13	Аналитический метод	0.1	Закрепление отсутствует
8413	380976.16	4319363.18	Аналитический метод	0.1	Закрепление отсутствует
8414	380972.98	4319365.98	Аналитический метод	0.1	Закрепление отсутствует
8415	380970.37	4319369.32	Аналитический метод	0.1	Закрепление отсутствует
8416	380968.19	4319372.48	Аналитический метод	0.1	Закрепление отсутствует
8417	380966.13	4319373.88	Аналитический метод	0.1	Закрепление отсутствует
8418	380963.08	4319374.50	Аналитический метод	0.1	Закрепление отсутствует
8419	380960.59	4319374.08	Аналитический метод	0.1	Закрепление отсутствует
8420	380957.91	4319372.62	Аналитический метод	0.1	Закрепление отсутствует
8421	380955.39	4319370.33	Аналитический метод	0.1	Закрепление отсутствует
8422	380953.99	4319367.22	Аналитический метод	0.1	Закрепление отсутствует
8423	380950.20	4319350.21	Аналитический метод	0.1	Закрепление отсутствует
8424	380943.44	4319312.31	Аналитический метод	0.1	Закрепление отсутствует
8425	380942.51	4319304.28	Аналитический метод	0.1	Закрепление отсутствует
8426	380942.59	4319296.20	Аналитический метод	0.1	Закрепление отсутствует



2. Сведения о характерных точках границ объекта

Обозначение характерных точек границ	Координаты, м		Метод определения координат характерной точки	Средняя квадратическая погрешность положения характерной точки (Мф), м	Описание обозначения точки на местности (при наличии)
	X	Y			
1	2	3	4	5	6
8427	380943.06	4319289.59	Аналитический метод	0.1	Закрепление отсутствует
8428	380943.37	4319287.44	Аналитический метод	0.1	Закрепление отсутствует
8429	380943.99	4319285.37	Аналитический метод	0.1	Закрепление отсутствует
8430	380944.91	4319283.40	Аналитический метод	0.1	Закрепление отсутствует
8431	380946.35	4319280.97	Аналитический метод	0.1	Закрепление отсутствует
8432	380948.10	4319279.77	Аналитический метод	0.1	Закрепление отсутствует
8433	380950.61	4319279.62	Аналитический метод	0.1	Закрепление отсутствует
8434	380952.39	4319280.71	Аналитический метод	0.1	Закрепление отсутствует
8435	380958.23	4319287.31	Аналитический метод	0.1	Закрепление отсутствует
8436	380964.51	4319293.33	Аналитический метод	0.1	Закрепление отсутствует
8437	380971.66	4319298.28	Аналитический метод	0.1	Закрепление отсутствует
8438	380986.59	4319306.95	Аналитический метод	0.1	Закрепление отсутствует
8439	380998.06	4319312.64	Аналитический метод	0.1	Закрепление отсутствует
8440	381010.18	4319316.78	Аналитический метод	0.1	Закрепление отсутствует
8441	381019.70	4319319.35	Аналитический метод	0.1	Закрепление отсутствует
8442	381023.47	4319320.02	Аналитический метод	0.1	Закрепление отсутствует
8443	381027.30	4319320.02	Аналитический метод	0.1	Закрепление отсутствует
8444	381031.07	4319319.36	Аналитический метод	0.1	Закрепление отсутствует
8445	381033.05	4319318.83	Аналитический метод	0.1	Закрепление отсутствует
8446	381037.84	4319317.09	Аналитический метод	0.1	Закрепление отсутствует
8447	381042.27	4319314.56	Аналитический метод	0.1	Закрепление отсутствует
8448	381045.28	4319312.30	Аналитический метод	0.1	Закрепление отсутствует
8449	381046.86	4319309.86	Аналитический метод	0.1	Закрепление отсутствует
8450	381047.38	4319306.99	Аналитический метод	0.1	Закрепление отсутствует
8451	381047.27	4319300.80	Аналитический метод	0.1	Закрепление отсутствует



2. Сведения о характерных точках границ объекта

Обозначение характерных точек границ	Координаты, м		Метод определения координат характерной точки	Средняя квадратическая погрешность положения характерной точки (Мп), м	Описание обозначения точки на местности (при наличии)
	X	Y			
1	2	3	4	5	6
8452	381047.86	4319292.58	Аналитический метод	0.1	Закрепление отсутствует
8453	381049.90	4319284.60	Аналитический метод	0.1	Закрепление отсутствует
8454	381053.69	4319273.83	Аналитический метод	0.1	Закрепление отсутствует
8455	381057.05	4319265.22	Аналитический метод	0.1	Закрепление отсутствует
8456	381057.19	4319261.84	Аналитический метод	0.1	Закрепление отсутствует
8457	381056.17	4319258.62	Аналитический метод	0.1	Закрепление отсутствует
8458	381053.75	4319253.98	Аналитический метод	0.1	Закрепление отсутствует
8459	381051.00	4319249.53	Аналитический метод	0.1	Закрепление отсутствует
8460	381047.62	4319245.53	Аналитический метод	0.1	Закрепление отсутствует
8461	381043.70	4319242.07	Аналитический метод	0.1	Закрепление отсутствует
8462	381029.50	4319231.28	Аналитический метод	0.1	Закрепление отсутствует
8463	381016.86	4319222.92	Аналитический метод	0.1	Закрепление отсутствует
8464	381003.23	4319216.28	Аналитический метод	0.1	Закрепление отсутствует
8465	380983.78	4319208.33	Аналитический метод	0.1	Закрепление отсутствует
8466	380965.08	4319198.06	Аналитический метод	0.1	Закрепление отсутствует
8467	380946.92	4319187.44	Аналитический метод	0.1	Закрепление отсутствует
8468	380937.58	4319182.66	Аналитический метод	0.1	Закрепление отсутствует
8469	380927.76	4319178.96	Аналитический метод	0.1	Закрепление отсутствует
8470	380915.47	4319175.09	Аналитический метод	0.1	Закрепление отсутствует
8471	380894.62	4319172.89	Аналитический метод	0.1	Закрепление отсутствует
8472	380885.34	4319172.85	Аналитический метод	0.1	Закрепление отсутствует
8473	380876.25	4319174.67	Аналитический метод	0.1	Закрепление отсутствует
8474	380873.95	4319175.38	Аналитический метод	0.1	Закрепление отсутствует
8475	380865.54	4319178.68	Аналитический метод	0.1	Закрепление отсутствует
8476	380857.71	4319183.19	Аналитический метод	0.1	Закрепление отсутствует



2. Сведения о характерных точках границ объекта

Обозначение характерных точек границ	Координаты, м		Метод определения координат характерной точки	Средняя квадратическая погрешность положения характерной точки (Мф), м	Описание обозначения точки на местности (при наличии)
	X	Y			
1	2	3	4	5	6
8477	380852.85	4319186.50	Аналитический метод	0.1	Закрепление отсутствует
8478	380850.92	4319188.10	Аналитический метод	0.1	Закрепление отсутствует
8479	380849.33	4319190.02	Аналитический метод	0.1	Закрепление отсутствует
8480	380848.12	4319192.21	Аналитический метод	0.1	Закрепление отсутствует
8481	380847.35	4319194.59	Аналитический метод	0.1	Закрепление отсутствует
8482	380844.82	4319206.47	Аналитический метод	0.1	Закрепление отсутствует
8483	380845.27	4319209.67	Аналитический метод	0.1	Закрепление отсутствует
8484	380846.81	4319212.51	Аналитический метод	0.1	Закрепление отсутствует
8485	380862.28	4319231.66	Аналитический метод	0.1	Закрепление отсутствует
8486	380864.33	4319233.86	Аналитический метод	0.1	Закрепление отсутствует
8487	380866.66	4319235.75	Аналитический метод	0.1	Закрепление отсутствует
8488	380870.15	4319237.76	Аналитический метод	0.1	Закрепление отсутствует
8489	380871.96	4319238.92	Аналитический метод	0.1	Закрепление отсутствует
8490	380873.49	4319240.44	Аналитический метод	0.1	Закрепление отсутствует
8491	380874.69	4319242.24	Аналитический метод	0.1	Закрепление отсутствует
8492	380875.49	4319244.24	Аналитический метод	0.1	Закрепление отсутствует
8493	380876.71	4319248.52	Аналитический метод	0.1	Закрепление отсутствует
8494	380878.09	4319255.70	Аналитический метод	0.1	Закрепление отсутствует
8495	380878.20	4319263.00	Аналитический метод	0.1	Закрепление отсутствует
8496	380877.93	4319266.68	Аналитический метод	0.1	Закрепление отсутствует
8497	380877.00	4319272.64	Аналитический метод	0.1	Закрепление отсутствует
8498	380875.12	4319278.38	Аналитический метод	0.1	Закрепление отсутствует
8499	380873.42	4319282.45	Аналитический метод	0.1	Закрепление отсутствует
8500	380872.09	4319285.18	Аналитический метод	0.1	Закрепление отсутствует
8501	380870.48	4319287.74	Аналитический метод	0.1	Закрепление отсутствует



2. Сведения о характерных точках границ объекта

Обозначение характерных точек границ	Координаты, м		Метод определения координат характерной точки	Средняя квадратическая погрешность положения характерной точки (Мп), м	Описание обозначения точки на местности (при наличии)
	X	Y			
1	2	3	4	5	6
8502	380868.33	4319290.78	Аналитический метод	0.1	Закрепление отсутствует
8503	380866.30	4319292.91	Аналитический метод	0.1	Закрепление отсутствует
8504	380864.52	4319294.52	Аналитический метод	0.1	Закрепление отсутствует
8505	380862.53	4319295.85	Аналитический метод	0.1	Закрепление отсутствует
8506	380859.97	4319297.30	Аналитический метод	0.1	Закрепление отсутствует
8507	380849.52	4319301.35	Аналитический метод	0.1	Закрепление отсутствует
8508	380809.06	4319318.31	Аналитический метод	0.1	Закрепление отсутствует
8509	380805.55	4319319.24	Аналитический метод	0.1	Закрепление отсутствует
8510	380802.65	4319319.81	Аналитический метод	0.1	Закрепление отсутствует
8511	380799.71	4319319.97	Аналитический метод	0.1	Закрепление отсутствует
8512	380796.08	4319319.92	Аналитический метод	0.1	Закрепление отсутствует
8513	380787.87	4319318.69	Аналитический метод	0.1	Закрепление отсутствует
8514	380773.08	4319314.30	Аналитический метод	0.1	Закрепление отсутствует
8515	380761.11	4319308.43	Аналитический метод	0.1	Закрепление отсутствует
8516	380758.58	4319306.80	Аналитический метод	0.1	Закрепление отсутствует
8517	380756.60	4319305.35	Аналитический метод	0.1	Закрепление отсутствует
8518	380754.81	4319303.67	Аналитический метод	0.1	Закрепление отсутствует
8519	380752.73	4319301.49	Аналитический метод	0.1	Закрепление отсутствует
8520	380748.64	4319296.00	Аналитический метод	0.1	Закрепление отсутствует
8521	380737.50	4319285.60	Аналитический метод	0.1	Закрепление отсутствует
8522	380736.00	4319283.84	Аналитический метод	0.1	Закрепление отсутствует
8523	380733.89	4319280.73	Аналитический метод	0.1	Закрепление отсутствует
8524	380732.82	4319278.68	Аналитический метод	0.1	Закрепление отсутствует
8525	380731.51	4319274.80	Аналитический метод	0.1	Закрепление отсутствует
8526	380731.33	4319272.70	Аналитический метод	0.1	Закрепление отсутствует



2. Сведения о характерных точках границ объекта

Обозначение характерных точек границ	Координаты, м		Метод определения координат характерной точки	Средняя квадратическая погрешность положения характерной точки (Мф), м	Описание обозначения точки на местности (при наличии)
	X	Y			
1	2	3	4	5	6
8527	380731.92	4319269.60	Аналитический метод	0.1	Закрепление отсутствует
8528	380732.79	4319267.70	Аналитический метод	0.1	Закрепление отсутствует
8529	380734.69	4319265.29	Аналитический метод	0.1	Закрепление отсутствует
8530	380736.35	4319264.07	Аналитический метод	0.1	Закрепление отсутствует
8531	380739.30	4319262.78	Аналитический метод	0.1	Закрепление отсутствует
8532	380742.69	4319261.86	Аналитический метод	0.1	Закрепление отсутствует
8533	380746.18	4319261.59	Аналитический метод	0.1	Закрепление отсутствует
8534	380753.22	4319261.70	Аналитический метод	0.1	Закрепление отсутствует
8535	380770.73	4319260.42	Аналитический метод	0.1	Закрепление отсутствует
8536	380782.27	4319259.29	Аналитический метод	0.1	Закрепление отсутствует
8537	380784.68	4319258.69	Аналитический метод	0.1	Закрепление отсутствует
8538	380786.59	4319258.06	Аналитический метод	0.1	Закрепление отсутствует
8539	380788.38	4319257.15	Аналитический метод	0.1	Закрепление отсутствует
8540	380791.31	4319255.22	Аналитический метод	0.1	Закрепление отсутствует
8541	380794.53	4319251.96	Аналитический метод	0.1	Закрепление отсутствует
8542	380797.77	4319246.61	Аналитический метод	0.1	Закрепление отсутствует
8543	380798.56	4319244.42	Аналитический метод	0.1	Закрепление отсутствует
8544	380799.41	4319240.75	Аналитический метод	0.1	Закрепление отсутствует
8545	380799.65	4319238.44	Аналитический метод	0.1	Закрепление отсутствует
8546	380799.34	4319234.69	Аналитический метод	0.1	Закрепление отсутствует
8547	380798.49	4319232.05	Аналитический метод	0.1	Закрепление отсутствует
8548	380797.33	4319229.93	Аналитический метод	0.1	Закрепление отсутствует
8549	380795.19	4319227.62	Аналитический метод	0.1	Закрепление отсутствует
8550	380792.67	4319225.75	Аналитический метод	0.1	Закрепление отсутствует
8551	380782.99	4319220.53	Аналитический метод	0.1	Закрепление отсутствует



2. Сведения о характерных точках границ объекта

Обозначение характерных точек границ	Координаты, м		Метод определения координат характерной точки	Средняя квадратическая погрешность положения характерной точки (Мф), м	Описание обозначения точки на местности (при наличии)
	X	Y			
1	2	3	4	5	6
8552	380772.97	4319214.90	Аналитический метод	0.1	Закрепление отсутствует
8553	380763.33	4319211.59	Аналитический метод	0.1	Закрепление отсутствует
8554	380756.59	4319209.21	Аналитический метод	0.1	Закрепление отсутствует
8555	380753.61	4319208.84	Аналитический метод	0.1	Закрепление отсутствует
8556	380751.00	4319208.93	Аналитический метод	0.1	Закрепление отсутствует
8557	380747.69	4319209.68	Аналитический метод	0.1	Закрепление отсутствует
8558	380744.60	4319211.09	Аналитический метод	0.1	Закрепление отсутствует
8559	380740.53	4319213.44	Аналитический метод	0.1	Закрепление отсутствует
8560	380728.10	4319221.75	Аналитический метод	0.1	Закрепление отсутствует
8561	380679.23	4319246.27	Аналитический метод	0.1	Закрепление отсутствует
8562	380673.81	4319248.38	Аналитический метод	0.1	Закрепление отсутствует
8563	380668.09	4319249.45	Аналитический метод	0.1	Закрепление отсутствует
8564	380660.91	4319250.11	Аналитический метод	0.1	Закрепление отсутствует
8565	380652.73	4319250.16	Аналитический метод	0.1	Закрепление отсутствует
8566	380646.07	4319250.54	Аналитический метод	0.1	Закрепление отсутствует
8567	380639.49	4319251.63	Аналитический метод	0.1	Закрепление отсутствует
8568	380629.88	4319253.76	Аналитический метод	0.1	Закрепление отсутствует
8569	380612.78	4319259.99	Аналитический метод	0.1	Закрепление отсутствует
8570	380600.12	4319264.82	Аналитический метод	0.1	Закрепление отсутствует
8571	380583.06	4319273.70	Аналитический метод	0.1	Закрепление отсутствует
8572	380572.27	4319280.98	Аналитический метод	0.1	Закрепление отсутствует
8573	380566.40	4319283.62	Аналитический метод	0.1	Закрепление отсутствует
8574	380561.48	4319285.27	Аналитический метод	0.1	Закрепление отсутствует
8575	380556.33	4319285.93	Аналитический метод	0.1	Закрепление отсутствует
8576	380548.95	4319285.93	Аналитический метод	0.1	Закрепление отсутствует



2. Сведения о характерных точках границ объекта

Обозначение характерных точек границ	Координаты, м		Метод определения координат характерной точки	Средняя квадратическая погрешность положения характерной точки (Мф), м	Описание обозначения точки на местности (при наличии)
	X	Y			
1	2	3	4	5	6
8577	380546.37	4319285.35	Аналитический метод	0.1	Закрепление отсутствует
8578	380544.24	4319284.50	Аналитический метод	0.1	Закрепление отсутствует
8579	380542.66	4319283.26	Аналитический метод	0.1	Закрепление отсутствует
8580	380541.52	4319281.46	Аналитический метод	0.1	Закрепление отсутствует
8581	380541.02	4319279.32	Аналитический метод	0.1	Закрепление отсутствует
8582	380541.10	4319276.26	Аналитический метод	0.1	Закрепление отсутствует
8583	380541.79	4319273.28	Аналитический метод	0.1	Закрепление отсутствует
8584	380544.74	4319266.04	Аналитический метод	0.1	Закрепление отсутствует
8585	380549.24	4319257.02	Аналитический метод	0.1	Закрепление отсутствует
8586	380551.42	4319253.40	Аналитический метод	0.1	Закрепление отсутствует
8587	380554.15	4319250.18	Аналитический метод	0.1	Закрепление отсутствует
8588	380557.00	4319247.56	Аналитический метод	0.1	Закрепление отсутствует
8589	380559.15	4319246.21	Аналитический метод	0.1	Закрепление отсутствует
8590	380561.17	4319245.33	Аналитический метод	0.1	Закрепление отсутствует
8591	380563.64	4319244.01	Аналитический метод	0.1	Закрепление отсутствует
8592	380565.79	4319242.20	Аналитический метод	0.1	Закрепление отсутствует
8593	380571.37	4319235.68	Аналитический метод	0.1	Закрепление отсутствует
8594	380579.00	4319229.39	Аналитический метод	0.1	Закрепление отсутствует
8595	380581.96	4319227.33	Аналитический метод	0.1	Закрепление отсутствует
8596	380585.22	4319225.76	Аналитический метод	0.1	Закрепление отсутствует
8597	380589.38	4319224.14	Аналитический метод	0.1	Закрепление отсутствует
8598	380602.37	4319220.99	Аналитический метод	0.1	Закрепление отсутствует
8599	380604.63	4319220.26	Аналитический метод	0.1	Закрепление отсутствует
8600	380606.77	4319219.20	Аналитический метод	0.1	Закрепление отсутствует
8601	380609.29	4319217.71	Аналитический метод	0.1	Закрепление отсутствует



2. Сведения о характерных точках границ объекта

Обозначение характерных точек границ	Координаты, м		Метод определения координат характерной точки	Средняя квадратическая погрешность положения характерной точки (Мп), м	Описание обозначения точки на местности (при наличии)
	X	Y			
1	2	3	4	5	6
8602	380611.49	4319215.98	Аналитический метод	0.1	Закрепление отсутствует
8603	380613.30	4319213.87	Аналитический метод	0.1	Закрепление отсутствует
8604	380614.68	4319211.44	Аналитический метод	0.1	Закрепление отсутствует
8605	380615.67	4319208.97	Аналитический метод	0.1	Закрепление отсутствует
8606	380616.25	4319206.84	Аналитический метод	0.1	Закрепление отсутствует
8607	380616.81	4319203.29	Аналитический метод	0.1	Закрепление отсутствует
8608	380616.90	4319201.08	Аналитический метод	0.1	Закрепление отсутствует
8609	380616.43	4319197.76	Аналитический метод	0.1	Закрепление отсутствует
8610	380615.46	4319194.80	Аналитический метод	0.1	Закрепление отсутствует
8611	380614.21	4319192.39	Аналитический метод	0.1	Закрепление отсутствует
8612	380611.93	4319189.78	Аналитический метод	0.1	Закрепление отсутствует
8613	380609.17	4319187.66	Аналитический метод	0.1	Закрепление отсутствует
8614	380601.46	4319183.43	Аналитический метод	0.1	Закрепление отсутствует
8615	380580.98	4319175.16	Аналитический метод	0.1	Закрепление отсутствует
8616	380557.34	4319165.12	Аналитический метод	0.1	Закрепление отсутствует
8617	380547.74	4319162.45	Аналитический метод	0.1	Закрепление отсутствует
8618	380539.84	4319161.11	Аналитический метод	0.1	Закрепление отсутствует
8619	380531.83	4319161.40	Аналитический метод	0.1	Закрепление отсутствует
8620	380527.81	4319161.97	Аналитический метод	0.1	Закрепление отсутствует
8621	380524.43	4319162.97	Аналитический метод	0.1	Закрепление отсутствует
8622	380521.76	4319163.99	Аналитический метод	0.1	Закрепление отсутствует
8623	380519.28	4319165.39	Аналитический метод	0.1	Закрепление отсутствует
8624	380516.35	4319167.35	Аналитический метод	0.1	Закрепление отсутствует
8625	380513.33	4319170.09	Аналитический метод	0.1	Закрепление отсутствует
8626	380511.21	4319172.56	Аналитический метод	0.1	Закрепление отсутствует



2. Сведения о характерных точках границ объекта

Обозначение характерных точек границ	Координаты, м		Метод определения координат характерной точки	Средняя квадратическая погрешность положения характерной точки (Мф), м	Описание обозначения точки на местности (при наличии)
	X	Y			
1	2	3	4	5	6
8627	380509.60	4319174.67	Аналитический метод	0.1	Закрепление отсутствует
8628	380508.26	4319176.95	Аналитический метод	0.1	Закрепление отсутствует
8629	380506.79	4319179.86	Аналитический метод	0.1	Закрепление отсутствует
8630	380504.27	4319186.81	Аналитический метод	0.1	Закрепление отсутствует
8631	380501.53	4319202.07	Аналитический метод	0.1	Закрепление отсутствует
8632	380498.39	4319212.21	Аналитический метод	0.1	Закрепление отсутствует
8633	380494.05	4319220.05	Аналитический метод	0.1	Закрепление отсутствует
8634	380479.85	4319241.78	Аналитический метод	0.1	Закрепление отсутствует
8635	380469.62	4319264.11	Аналитический метод	0.1	Закрепление отсутствует
8636	380466.21	4319273.96	Аналитический метод	0.1	Закрепление отсутствует
8637	380464.13	4319278.49	Аналитический метод	0.1	Закрепление отсутствует
8638	380461.20	4319282.52	Аналитический метод	0.1	Закрепление отсутствует
8639	380457.99	4319285.70	Аналитический метод	0.1	Закрепление отсутствует
8640	380455.40	4319287.24	Аналитический метод	0.1	Закрепление отсутствует
8641	380452.92	4319288.11	Аналитический метод	0.1	Закрепление отсутствует
8642	380449.52	4319288.40	Аналитический метод	0.1	Закрепление отсутствует
8643	380446.11	4319288.06	Аналитический метод	0.1	Закрепление отсутствует
8644	380435.89	4319285.49	Аналитический метод	0.1	Закрепление отсутствует
8645	380425.63	4319280.92	Аналитический метод	0.1	Закрепление отсутствует
8646	380417.66	4319276.55	Аналитический метод	0.1	Закрепление отсутствует
8647	380410.51	4319270.93	Аналитический метод	0.1	Закрепление отсутствует
8648	380404.97	4319265.79	Аналитический метод	0.1	Закрепление отсутствует
8649	380400.76	4319261.32	Аналитический метод	0.1	Закрепление отсутствует
8650	380397.15	4319256.35	Аналитический метод	0.1	Закрепление отсутствует
8651	380382.80	4319233.58	Аналитический метод	0.1	Закрепление отсутствует



2. Сведения о характерных точках границ объекта

Обозначение характерных точек границ	Координаты, м		Метод определения координат характерной точки	Средняя квадратическая погрешность положения характерной точки (Мф), м	Описание обозначения точки на местности (при наличии)
	X	Y			
1	2	3	4	5	6
8652	380359.63	4319201.87	Аналитический метод	0.1	Закрепление отсутствует
8653	380348.71	4319190.58	Аналитический метод	0.1	Закрепление отсутствует
8654	380340.67	4319182.27	Аналитический метод	0.1	Закрепление отсутствует
8655	380523.92	4318972.45	Аналитический метод	0.1	Закрепление отсутствует
8656	380565.11	4318894.15	Аналитический метод	0.1	Закрепление отсутствует
8657	380634.88	4318761.52	Аналитический метод	0.1	Закрепление отсутствует
8658	380833.29	4318422.34	Аналитический метод	0.1	Закрепление отсутствует
8659	380976.52	4318371.08	Аналитический метод	0.1	Закрепление отсутствует
8660	381604.91	4318643.04	Аналитический метод	0.1	Закрепление отсутствует
8661	381764.26	4318815.34	Аналитический метод	0.1	Закрепление отсутствует
8662	381929.70	4318968.49	Аналитический метод	0.1	Закрепление отсутствует
8663	382026.34	4319076.12	Аналитический метод	0.1	Закрепление отсутствует
8664	381985.19	4319149.50	Аналитический метод	0.1	Закрепление отсутствует
8665	381944.55	4319126.62	Аналитический метод	0.1	Закрепление отсутствует
8666	381921.92	4319109.42	Аналитический метод	0.1	Закрепление отсутствует
8667	381891.46	4319095.43	Аналитический метод	0.1	Закрепление отсутствует
8668	381844.71	4319078.54	Аналитический метод	0.1	Закрепление отсутствует
8669	381823.78	4319066.57	Аналитический метод	0.1	Закрепление отсутствует
8670	381798.66	4319052.23	Аналитический метод	0.1	Закрепление отсутствует
8671	381802.43	4319029.18	Аналитический метод	0.1	Закрепление отсутствует
8672	381772.19	4318999.09	Аналитический метод	0.1	Закрепление отсутствует
8673	381747.09	4318984.73	Аналитический метод	0.1	Закрепление отсутствует
8674	381722.18	4318954.28	Аналитический метод	0.1	Закрепление отсутствует
8675	381719.83	4318939.69	Аналитический метод	0.1	Закрепление отсутствует
8676	381708.15	4318925.75	Аналитический метод	0.1	Закрепление отсутствует



2. Сведения о характерных точках границ объекта

Обозначение характерных точек границ	Координаты, м		Метод определения координат характерной точки	Средняя квадратическая погрешность положения характерной точки (Мф), м	Описание обозначения точки на местности (при наличии)
	X	Y			
1	2	3	4	5	6
8677	381696.00	4318905.14	Аналитический метод	0.1	Закрепление отсутствует
8678	381678.52	4318884.90	Аналитический метод	0.1	Закрепление отсутствует
8679	381660.45	4318875.41	Аналитический метод	0.1	Закрепление отсутствует
8680	381657.17	4318847.50	Аналитический метод	0.1	Закрепление отсутствует
8681	381644.81	4318842.98	Аналитический метод	0.1	Закрепление отсутствует
8682	381618.48	4318850.16	Аналитический метод	0.1	Закрепление отсутствует
8683	381607.49	4318865.67	Аналитический метод	0.1	Закрепление отсутствует
8684	381583.05	4318880.75	Аналитический метод	0.1	Закрепление отсутствует
8685	381581.02	4318890.27	Аналитический метод	0.1	Закрепление отсутствует
8686	381602.98	4318916.92	Аналитический метод	0.1	Закрепление отсутствует
8687	381619.77	4318946.59	Аналитический метод	0.1	Закрепление отсутствует
8688	381647.76	4318963.44	Аналитический метод	0.1	Закрепление отсутствует
8689	381652.95	4318980.50	Аналитический метод	0.1	Закрепление отсутствует
8690	381644.58	4318996.92	Аналитический метод	0.1	Закрепление отсутствует
8691	381630.30	4318997.31	Аналитический метод	0.1	Закрепление отсутствует
8692	381624.15	4319003.10	Аналитический метод	0.1	Закрепление отсутствует
8693	381624.29	4319013.81	Аналитический метод	0.1	Закрепление отсутствует
8694	381633.13	4319020.95	Аналитический метод	0.1	Закрепление отсутствует
8695	381625.04	4319059.05	Аналитический метод	0.1	Закрепление отсутствует
8696	381624.17	4319098.43	Аналитический метод	0.1	Закрепление отсутствует
8697	381623.10	4319117.57	Аналитический метод	0.1	Закрепление отсутствует
8698	381589.24	4319239.68	Аналитический метод	0.1	Закрепление отсутствует
8699	381590.40	4319247.93	Аналитический метод	0.1	Закрепление отсутствует
8700	381609.95	4319272.20	Аналитический метод	0.1	Закрепление отсутствует
8701	381607.47	4319296.81	Аналитический метод	0.1	Закрепление отсутствует



2. Сведения о характерных точках границ объекта

Обозначение характерных точек границ	Координаты, м		Метод определения координат характерной точки	Средняя квадратическая погрешность положения характерной точки (Мп), м	Описание обозначения точки на местности (при наличии)
	X	Y			
1	2	3	4	5	6
8702	381596.00	4319294.62	Аналитический метод	0.1	Закрепление отсутствует
8703	381589.59	4319339.76	Аналитический метод	0.1	Закрепление отсутствует
8704	381590.12	4319364.74	Аналитический метод	0.1	Закрепление отсутствует
8705	381580.64	4319391.62	Аналитический метод	0.1	Закрепление отсутствует
8706	381578.55	4319413.21	Аналитический метод	0.1	Закрепление отсутствует
8707	381566.50	4319411.06	Аналитический метод	0.1	Закрепление отсутствует
8708	381552.16	4319453.77	Аналитический метод	0.1	Закрепление отсутствует
8709	381557.36	4319459.96	Аналитический метод	0.1	Закрепление отсутствует
8710	381606.05	4319466.14	Аналитический метод	0.1	Закрепление отсутствует
8711	381611.24	4319472.33	Аналитический метод	0.1	Закрепление отсутствует
8712	381636.20	4319471.20	Аналитический метод	0.1	Закрепление отсутствует
8713	381663.01	4319480.08	Аналитический метод	0.1	Закрепление отсутствует
8714	381712.87	4319511.79	Аналитический метод	0.1	Закрепление отсутствует
8715	381718.22	4319520.37	Аналитический метод	0.1	Закрепление отсутствует
8716	381755.14	4319528.54	Аналитический метод	0.1	Закрепление отсутствует
8717	381826.65	4319537.31	Аналитический метод	0.1	Закрепление отсутствует
8718	381860.09	4319538.59	Аналитический метод	0.1	Закрепление отсутствует
8719	381925.03	4319520.99	Аналитический метод	0.1	Закрепление отсутствует
8720	381936.39	4319461.22	Аналитический метод	0.1	Закрепление отсутствует
8721	381940.26	4319422.22	Аналитический метод	0.1	Закрепление отсутствует
8722	381939.21	4319398.45	Аналитический метод	0.1	Закрепление отсутствует
8723	381948.83	4319373.96	Аналитический метод	0.1	Закрепление отсутствует
8724	381959.58	4319348.20	Аналитический метод	0.1	Закрепление отсутствует
8725	382004.40	4319393.36	Аналитический метод	0.1	Закрепление отсутствует
8726	382035.49	4319429.35	Аналитический метод	0.1	Закрепление отсутствует



2. Сведения о характерных точках границ объекта

Обозначение характерных точек границ	Координаты, м		Метод определения координат характерной точки	Средняя квадратическая погрешность положения характерной точки (Мф), м	Описание обозначения точки на местности (при наличии)
	X	Y			
1	2	3	4	5	6
8727	382052.49	4319451.42	Аналитический метод	0.1	Закрепление отсутствует
8728	382073.43	4319469.64	Аналитический метод	0.1	Закрепление отсутствует
8729	382100.29	4319444.55	Аналитический метод	0.1	Закрепление отсутствует
8730	382112.88	4319437.12	Аналитический метод	0.1	Закрепление отсутствует
8731	382137.87	4319419.31	Аналитический метод	0.1	Закрепление отсутствует
8732	382209.30	4319357.78	Аналитический метод	0.1	Закрепление отсутствует
8733	382256.26	4319331.28	Аналитический метод	0.1	Закрепление отсутствует
8734	382465.31	4319561.97	Аналитический метод	0.1	Закрепление отсутствует
8735	382668.37	4319789.39	Аналитический метод	0.1	Закрепление отсутствует
8736	383151.30	4320031.57	Аналитический метод	0.1	Закрепление отсутствует
8737	383081.82	4320188.53	Аналитический метод	0.1	Закрепление отсутствует
6212	382417.03	4321681.94	Аналитический метод	0.1	Закрепление отсутствует
8738	377823.65	4309388.03	Аналитический метод	0.1	Закрепление отсутствует
8739	377824.11	4309387.84	Аналитический метод	0.1	Закрепление отсутствует
8740	377796.58	4309585.42	Аналитический метод	0.1	Закрепление отсутствует
8741	377859.09	4310038.58	Аналитический метод	0.1	Закрепление отсутствует
8742	377784.33	4310150.63	Аналитический метод	0.1	Закрепление отсутствует
8743	377729.71	4310232.55	Аналитический метод	0.1	Закрепление отсутствует
8744	377678.12	4310281.11	Аналитический метод	0.1	Закрепление отсутствует
8745	377571.91	4310347.87	Аналитический метод	0.1	Закрепление отсутствует
8746	377502.49	4310380.35	Аналитический метод	0.1	Закрепление отсутствует
8747	377489.57	4310377.13	Аналитический метод	0.1	Закрепление отсутствует
8748	377476.08	4310375.80	Аналитический метод	0.1	Закрепление отсутствует
8749	377456.39	4310375.31	Аналитический метод	0.1	Закрепление отсутствует
8750	377423.61	4310377.65	Аналитический метод	0.1	Закрепление отсутствует



2. Сведения о характерных точках границ объекта

Обозначение характерных точек границ	Координаты, м		Метод определения координат характерной точки	Средняя квадратическая погрешность положения характерной точки (Мп), м	Описание обозначения точки на местности (при наличии)
	X	Y			
1	2	3	4	5	6
8751	377407.85	4310380.93	Аналитический метод	0.1	Закрепление отсутствует
8752	377400.54	4310382.93	Аналитический метод	0.1	Закрепление отсутствует
8753	377393.54	4310385.80	Аналитический метод	0.1	Закрепление отсутствует
8754	377389.48	4310387.76	Аналитический метод	0.1	Закрепление отсутствует
8755	377385.36	4310390.15	Аналитический метод	0.1	Закрепление отсутствует
8756	377381.63	4310393.12	Аналитический метод	0.1	Закрепление отсутствует
8757	377379.90	4310394.72	Аналитический метод	0.1	Закрепление отсутствует
8758	377378.32	4310396.41	Аналитический метод	0.1	Закрепление отсутствует
8759	377376.99	4310398.29	Аналитический метод	0.1	Закрепление отсутствует
8760	377375.94	4310400.35	Аналитический метод	0.1	Закрепление отсутствует
8761	377374.25	4310404.30	Аналитический метод	0.1	Закрепление отсутствует
8762	377372.90	4310409.05	Аналитический метод	0.1	Закрепление отсутствует
8763	377371.60	4310410.96	Аналитический метод	0.1	Закрепление отсутствует
8764	377369.74	4310412.34	Аналитический метод	0.1	Закрепление отсутствует
8765	377366.00	4310414.24	Аналитический метод	0.1	Закрепление отсутствует
8766	377362.40	4310415.70	Аналитический метод	0.1	Закрепление отсутствует
8767	377358.60	4310416.53	Аналитический метод	0.1	Закрепление отсутствует
8768	377354.72	4310416.71	Аналитический метод	0.1	Закрепление отсутствует
8769	377352.38	4310416.62	Аналитический метод	0.1	Закрепление отсутствует
8770	377347.96	4310416.11	Аналитический метод	0.1	Закрепление отсутствует
8771	377343.68	4310414.93	Аналитический метод	0.1	Закрепление отсутствует
8772	377339.63	4310413.09	Аналитический метод	0.1	Закрепление отсутствует
8773	377335.98	4310411.09	Аналитический метод	0.1	Закрепление отсутствует
8774	377333.49	4310409.45	Аналитический метод	0.1	Закрепление отсутствует
8775	377331.29	4310407.45	Аналитический метод	0.1	Закрепление отсутствует



2. Сведения о характерных точках границ объекта

Обозначение характерных точек границ	Координаты, м		Метод определения координат характерной точки	Средняя квадратическая погрешность положения характерной точки (Мф), м	Описание обозначения точки на местности (при наличии)
	X	Y			
1	2	3	4	5	6
8776	377328.86	4310404.28	Аналитический метод	0.1	Закрепление отсутствует
8777	377326.62	4310400.36	Аналитический метод	0.1	Закрепление отсутствует
8778	377325.00	4310396.14	Аналитический метод	0.1	Закрепление отсутствует
8779	377323.24	4310390.23	Аналитический метод	0.1	Закрепление отсутствует
8780	377319.45	4310380.68	Аналитический метод	0.1	Закрепление отсутствует
8781	377318.74	4310378.27	Аналитический метод	0.1	Закрепление отсутствует
8782	377318.48	4310375.77	Аналитический метод	0.1	Закрепление отсутствует
8783	377318.68	4310373.26	Аналитический метод	0.1	Закрепление отсутствует
8784	377319.19	4310371.00	Аналитический метод	0.1	Закрепление отсутствует
8785	377320.61	4310368.47	Аналитический метод	0.1	Закрепление отсутствует
8786	377322.78	4310366.56	Аналитический метод	0.1	Закрепление отсутствует
8787	377331.81	4310361.00	Аналитический метод	0.1	Закрепление отсутствует
8788	377339.99	4310357.00	Аналитический метод	0.1	Закрепление отсутствует
8789	377343.48	4310354.81	Аналитический метод	0.1	Закрепление отсутствует
8790	377346.45	4310351.96	Аналитический метод	0.1	Закрепление отсутствует
8791	377348.77	4310348.55	Аналитический метод	0.1	Закрепление отсутствует
8792	377352.29	4310342.05	Аналитический метод	0.1	Закрепление отсутствует
8793	377353.88	4310338.33	Аналитический метод	0.1	Закрепление отсутствует
8794	377354.77	4310334.39	Аналитический метод	0.1	Закрепление отсутствует
8795	377355.04	4310331.20	Аналитический метод	0.1	Закрепление отсутствует
8796	377354.28	4310328.03	Аналитический метод	0.1	Закрепление отсутствует
8797	377353.04	4310325.97	Аналитический метод	0.1	Закрепление отсутствует
8798	377350.74	4310323.65	Аналитический метод	0.1	Закрепление отсутствует
8799	377347.78	4310322.27	Аналитический метод	0.1	Закрепление отсутствует
8800	377345.77	4310321.75	Аналитический метод	0.1	Закрепление отсутствует



2. Сведения о характерных точках границ объекта

Обозначение характерных точек границ	Координаты, м		Метод определения координат характерной точки	Средняя квадратическая погрешность положения характерной точки (Мп), м	Описание обозначения точки на местности (при наличии)
	X	Y			
1	2	3	4	5	6
8801	377342.83	4310320.38	Аналитический метод	0.1	Закрепление отсутствует
8802	377340.55	4310318.06	Аналитический метод	0.1	Закрепление отсутствует
8803	377338.98	4310314.85	Аналитический метод	0.1	Закрепление отсутствует
8804	377337.36	4310311.89	Аналитический метод	0.1	Закрепление отсутствует
8805	377335.27	4310309.25	Аналитический метод	0.1	Закрепление отсутствует
8806	377332.77	4310306.98	Аналитический метод	0.1	Закрепление отсутствует
8807	377329.51	4310304.50	Аналитический метод	0.1	Закрепление отсутствует
8808	377327.66	4310302.80	Аналитический метод	0.1	Закрепление отсутствует
8809	377326.17	4310300.78	Аналитический метод	0.1	Закрепление отсутствует
8810	377325.07	4310298.52	Аналитический метод	0.1	Закрепление отсутствует
8811	377324.42	4310296.10	Аналитический метод	0.1	Закрепление отсутствует
8812	377324.04	4310293.90	Аналитический метод	0.1	Закрепление отсутствует
8813	377323.42	4310287.82	Аналитический метод	0.1	Закрепление отсутствует
8814	377323.63	4310281.72	Аналитический метод	0.1	Закрепление отсутствует
8815	377324.03	4310277.77	Аналитический метод	0.1	Закрепление отсутствует
8816	377324.08	4310275.16	Аналитический метод	0.1	Закрепление отсутствует
8817	377323.68	4310272.59	Аналитический метод	0.1	Закрепление отсутствует
8818	377322.48	4310269.30	Аналитический метод	0.1	Закрепление отсутствует
8819	377320.39	4310266.09	Аналитический метод	0.1	Закрепление отсутствует
8820	377317.35	4310263.75	Аналитический метод	0.1	Закрепление отсутствует
8821	377315.00	4310262.50	Аналитический метод	0.1	Закрепление отсутствует
8822	377312.89	4310261.62	Аналитический метод	0.1	Закрепление отсутствует
8823	377310.65	4310261.17	Аналитический метод	0.1	Закрепление отсутствует
8824	377308.37	4310261.17	Аналитический метод	0.1	Закрепление отсутствует
8825	377305.10	4310261.91	Аналитический метод	0.1	Закрепление отсутствует



2. Сведения о характерных точках границ объекта

Обозначение характерных точек границ	Координаты, м		Метод определения координат характерной точки	Средняя квадратическая погрешность положения характерной точки (Мф), м	Описание обозначения точки на местности (при наличии)
	X	Y			
1	2	3	4	5	6
8826	377302.17	4310263.06	Аналитический метод	0.1	Закрепление отсутствует
8827	377299.48	4310264.69	Аналитический метод	0.1	Закрепление отсутствует
8828	377297.11	4310266.75	Аналитический метод	0.1	Закрепление отсутствует
8829	377284.83	4310279.40	Аналитический метод	0.1	Закрепление отсутствует
8830	377268.22	4310301.60	Аналитический метод	0.1	Закрепление отсутствует
8831	377259.19	4310311.08	Аналитический метод	0.1	Закрепление отсутствует
8832	377255.89	4310315.16	Аналитический метод	0.1	Закрепление отсутствует
8833	377253.30	4310319.73	Аналитический метод	0.1	Закрепление отсутствует
8834	377251.50	4310324.66	Аналитический метод	0.1	Закрепление отсутствует
8835	377250.37	4310328.80	Аналитический метод	0.1	Закрепление отсутствует
8836	377248.91	4310332.92	Аналитический метод	0.1	Закрепление отсутствует
8837	377246.86	4310336.78	Аналитический метод	0.1	Закрепление отсутствует
8838	377244.28	4310340.30	Аналитический метод	0.1	Закрепление отсутствует
8839	377240.67	4310344.28	Аналитический метод	0.1	Закрепление отсутствует
8840	377237.81	4310345.87	Аналитический метод	0.1	Закрепление отсутствует
8841	377234.57	4310346.36	Аналитический метод	0.1	Закрепление отсутствует
8842	377230.64	4310346.25	Аналитический метод	0.1	Закрепление отсутствует
8843	377227.98	4310345.97	Аналитический метод	0.1	Закрепление отсутствует
8844	377225.39	4310345.27	Аналитический метод	0.1	Закрепление отсутствует
8845	377222.14	4310343.73	Аналитический метод	0.1	Закрепление отсутствует
8846	377219.96	4310342.23	Аналитический метод	0.1	Закрепление отсутствует
8847	377218.13	4310340.32	Аналитический метод	0.1	Закрепление отсутствует
8848	377216.14	4310336.85	Аналитический метод	0.1	Закрепление отсутствует
8849	377215.09	4310334.13	Аналитический метод	0.1	Закрепление отсутствует
8850	377214.54	4310331.27	Аналитический метод	0.1	Закрепление отсутствует



2. Сведения о характерных точках границ объекта

Обозначение характерных точек границ	Координаты, м		Метод определения координат характерной точки	Средняя квадратическая погрешность положения характерной точки (Мф), м	Описание обозначения точки на местности (при наличии)
	X	Y			
1	2	3	4	5	6
8851	377214.49	4310328.36	Аналитический метод	0.1	Закрепление отсутствует
8852	377214.73	4310322.41	Аналитический метод	0.1	Закрепление отсутствует
8853	377213.64	4310318.88	Аналитический метод	0.1	Закрепление отсутствует
8854	377212.08	4310316.64	Аналитический метод	0.1	Закрепление отсутствует
8855	377210.32	4310314.84	Аналитический метод	0.1	Закрепление отсутствует
8856	377208.24	4310313.43	Аналитический метод	0.1	Закрепление отсутствует
8857	377205.91	4310312.48	Аналитический метод	0.1	Закрепление отсутствует
8858	377202.05	4310311.36	Аналитический метод	0.1	Закрепление отсутствует
8859	377195.77	4310310.11	Аналитический метод	0.1	Закрепление отсутствует
8860	377189.37	4310309.99	Аналитический метод	0.1	Закрепление отсутствует
8861	377180.84	4310310.58	Аналитический метод	0.1	Закрепление отсутствует
8862	377177.94	4310311.08	Аналитический метод	0.1	Закрепление отсутствует
8863	377175.20	4310312.17	Аналитический метод	0.1	Закрепление отсутствует
8864	377171.96	4310314.45	Аналитический метод	0.1	Закрепление отсутствует
8865	377169.51	4310316.08	Аналитический метод	0.1	Закрепление отсутствует
8866	377166.77	4310317.18	Аналитический метод	0.1	Закрепление отсутствует
8867	377163.87	4310317.70	Аналитический метод	0.1	Закрепление отсутствует
8868	377158.66	4310318.10	Аналитический метод	0.1	Закрепление отсутствует
8869	377153.87	4310318.87	Аналитический метод	0.1	Закрепление отсутствует
8870	377149.28	4310320.41	Аналитический метод	0.1	Закрепление отсутствует
8871	377143.53	4310323.63	Аналитический метод	0.1	Закрепление отсутствует
8872	377139.31	4310325.84	Аналитический метод	0.1	Закрепление отсутствует
8873	377134.75	4310327.25	Аналитический метод	0.1	Закрепление отсутствует
8874	377130.02	4310327.82	Аналитический метод	0.1	Закрепление отсутствует
8875	377122.97	4310327.89	Аналитический метод	0.1	Закрепление отсутствует



2. Сведения о характерных точках границ объекта

Обозначение характерных точек границ	Координаты, м		Метод определения координат характерной точки	Средняя квадратическая погрешность положения характерной точки (Мф), м	Описание обозначения точки на местности (при наличии)
	X	Y			
1	2	3	4	5	6
8876	377119.81	4310326.84	Аналитический метод	0.1	Закрепление отсутствует
8877	377117.21	4310324.76	Аналитический метод	0.1	Закрепление отсутствует
8878	377115.75	4310323.10	Аналитический метод	0.1	Закрепление отсутствует
8879	377113.83	4310320.40	Аналитический метод	0.1	Закрепление отсутствует
8880	377112.50	4310317.37	Аналитический метод	0.1	Закрепление отсутствует
8881	377111.69	4310312.99	Аналитический метод	0.1	Закрепление отсутствует
8882	377111.56	4310307.90	Аналитический метод	0.1	Закрепление отсутствует
8883	377112.25	4310302.86	Аналитический метод	0.1	Закрепление отсутствует
8884	377115.85	4310286.64	Аналитический метод	0.1	Закрепление отсутствует
8885	377116.63	4310274.65	Аналитический метод	0.1	Закрепление отсутствует
8886	377116.60	4310271.57	Аналитический метод	0.1	Закрепление отсутствует
8887	377116.12	4310268.52	Аналитический метод	0.1	Закрепление отсутствует
8888	377114.47	4310263.72	Аналитический метод	0.1	Закрепление отсутствует
8889	377113.35	4310261.56	Аналитический метод	0.1	Закрепление отсутствует
8890	377111.83	4310259.67	Аналитический метод	0.1	Закрепление отсутствует
8891	377109.26	4310257.65	Аналитический метод	0.1	Закрепление отсутствует
8892	377105.97	4310256.14	Аналитический метод	0.1	Закрепление отсутствует
8893	377102.37	4310255.75	Аналитический метод	0.1	Закрепление отсутствует
8894	377097.84	4310255.99	Аналитический метод	0.1	Закрепление отсутствует
8895	377091.96	4310256.78	Аналитический метод	0.1	Закрепление отсутствует
8896	377085.06	4310259.02	Аналитический метод	0.1	Закрепление отсутствует
8897	377079.76	4310261.67	Аналитический метод	0.1	Закрепление отсутствует
8898	377074.98	4310265.19	Аналитический метод	0.1	Закрепление отсутствует
8899	377070.71	4310268.93	Аналитический метод	0.1	Закрепление отсутствует
8900	377067.63	4310272.07	Аналитический метод	0.1	Закрепление отсутствует



2. Сведения о характерных точках границ объекта

Обозначение характерных точек границ	Координаты, м		Метод определения координат характерной точки	Средняя квадратическая погрешность положения характерной точки (Мп), м	Описание обозначения точки на местности (при наличии)
	X	Y			
1	2	3	4	5	6
8901	377065.08	4310275.65	Аналитический метод	0.1	Закрепление отсутствует
8902	377063.12	4310279.58	Аналитический метод	0.1	Закрепление отсутствует
8903	377061.84	4310282.73	Аналитический метод	0.1	Закрепление отсутствует
8904	377060.78	4310284.73	Аналитический метод	0.1	Закрепление отсутствует
8905	377059.33	4310286.48	Аналитический метод	0.1	Закрепление отсутствует
8906	377057.55	4310287.90	Аналитический метод	0.1	Закрепление отсутствует
8907	377055.53	4310288.92	Аналитический метод	0.1	Закрепление отсутствует
8908	377052.93	4310289.92	Аналитический метод	0.1	Закрепление отсутствует
8909	377047.04	4310291.73	Аналитический метод	0.1	Закрепление отсутствует
8910	377040.95	4310292.72	Аналитический метод	0.1	Закрепление отсутствует
8911	377038.11	4310292.97	Аналитический метод	0.1	Закрепление отсутствует
8912	377035.05	4310292.96	Аналитический метод	0.1	Закрепление отсутствует
8913	377032.03	4310292.37	Аналитический метод	0.1	Закрепление отсутствует
8914	377028.26	4310290.72	Аналитический метод	0.1	Закрепление отсутствует
8915	377026.37	4310289.49	Аналитический метод	0.1	Закрепление отсутствует
8916	377024.75	4310287.92	Аналитический метод	0.1	Закрепление отсутствует
8917	377023.45	4310286.08	Аналитический метод	0.1	Закрепление отсутствует
8918	377022.52	4310284.03	Аналитический метод	0.1	Закрепление отсутствует
8919	377014.94	4310261.92	Аналитический метод	0.1	Закрепление отсутствует
8920	377010.25	4310246.73	Аналитический метод	0.1	Закрепление отсутствует
8921	377008.92	4310240.26	Аналитический метод	0.1	Закрепление отсутствует
8922	377008.89	4310233.65	Аналитический метод	0.1	Закрепление отсутствует
8923	377009.34	4310228.69	Аналитический метод	0.1	Закрепление отсутствует
8924	377010.41	4310226.13	Аналитический метод	0.1	Закрепление отсутствует
8925	377012.74	4310224.62	Аналитический метод	0.1	Закрепление отсутствует



2. Сведения о характерных точках границ объекта

Обозначение характерных точек границ	Координаты, м		Метод определения координат характерной точки	Средняя квадратическая погрешность положения характерной точки (Мф), м	Описание обозначения точки на местности (при наличии)
	X	Y			
1	2	3	4	5	6
8926	377016.74	4310223.49	Аналитический метод	0.1	Закрепление отсутствует
8927	377022.61	4310222.30	Аналитический метод	0.1	Закрепление отсутствует
8928	377030.12	4310222.04	Аналитический метод	0.1	Закрепление отсутствует
8929	377034.13	4310221.76	Аналитический метод	0.1	Закрепление отсутствует
8930	377038.02	4310220.74	Аналитический метод	0.1	Закрепление отсутствует
8931	377041.65	4310219.03	Аналитический метод	0.1	Закрепление отсутствует
8932	377053.17	4310212.22	Аналитический метод	0.1	Закрепление отсутствует
8933	377061.51	4310206.36	Аналитический метод	0.1	Закрепление отсутствует
8934	377068.82	4310199.27	Аналитический метод	0.1	Закрепление отсутствует
8935	377077.12	4310189.83	Аналитический метод	0.1	Закрепление отсутствует
8936	377083.35	4310183.63	Аналитический метод	0.1	Закрепление отсутствует
8937	377085.34	4310180.86	Аналитический метод	0.1	Закрепление отсутствует
8938	377086.39	4310177.49	Аналитический метод	0.1	Закрепление отсутствует
8939	377086.13	4310175.04	Аналитический метод	0.1	Закрепление отсутствует
8940	377084.94	4310172.61	Аналитический метод	0.1	Закрепление отсутствует
8941	377083.82	4310170.93	Аналитический метод	0.1	Закрепление отсутствует
8942	377082.42	4310169.47	Аналитический метод	0.1	Закрепление отсутствует
8943	377080.21	4310167.90	Аналитический метод	0.1	Закрепление отсутствует
8944	377078.58	4310166.70	Аналитический метод	0.1	Закрепление отсутствует
8945	377077.16	4310165.26	Аналитический метод	0.1	Закрепление отсутствует
8946	377075.99	4310163.60	Аналитический метод	0.1	Закрепление отсутствует
8947	377071.06	4310155.25	Аналитический метод	0.1	Закрепление отсутствует
8948	377067.02	4310147.89	Аналитический метод	0.1	Закрепление отсутствует
8949	377064.57	4310144.11	Аналитический метод	0.1	Закрепление отсутствует
8950	377061.61	4310140.72	Аналитический метод	0.1	Закрепление отсутствует



2. Сведения о характерных точках границ объекта

Обозначение характерных точек границ	Координаты, м		Метод определения координат характерной точки	Средняя квадратическая погрешность положения характерной точки (Мп), м	Описание обозначения точки на местности (при наличии)
	X	Y			
1	2	3	4	5	6
8951	377056.95	4310136.87	Аналитический метод	0.1	Закрепление отсутствует
8952	377053.13	4310134.56	Аналитический метод	0.1	Закрепление отсутствует
8953	377048.95	4310132.98	Аналитический метод	0.1	Закрепление отсутствует
8954	377044.55	4310132.18	Аналитический метод	0.1	Закрепление отсутствует
8955	377042.32	4310131.98	Аналитический метод	0.1	Закрепление отсутствует
8956	377038.21	4310131.95	Аналитический метод	0.1	Закрепление отсутствует
8957	377034.15	4310132.60	Аналитический метод	0.1	Закрепление отсутствует
8958	377028.96	4310134.44	Аналитический метод	0.1	Закрепление отсутствует
8959	377025.35	4310136.38	Аналитический метод	0.1	Закрепление отсутствует
8960	377022.16	4310138.93	Аналитический метод	0.1	Закрепление отсутствует
8961	377019.48	4310142.02	Аналитический метод	0.1	Закрепление отсутствует
8962	377016.43	4310146.27	Аналитический метод	0.1	Закрепление отсутствует
8963	377013.25	4310151.58	Аналитический метод	0.1	Закрепление отсутствует
8964	377010.97	4310157.33	Аналитический метод	0.1	Закрепление отсутствует
8965	377010.23	4310159.74	Аналитический метод	0.1	Закрепление отсутствует
8966	377009.14	4310164.69	Аналитический метод	0.1	Закрепление отсутствует
8967	377008.84	4310170.89	Аналитический метод	0.1	Закрепление отсутствует
8968	377008.66	4310173.34	Аналитический метод	0.1	Закрепление отсутствует
8969	377008.06	4310175.72	Аналитический метод	0.1	Закрепление отсутствует
8970	377007.05	4310177.95	Аналитический метод	0.1	Закрепление отсутствует
8971	377005.67	4310179.98	Аналитический метод	0.1	Закрепление отсутствует
8972	377000.65	4310186.12	Аналитический метод	0.1	Закрепление отсутствует
8973	376996.04	4310190.81	Аналитический метод	0.1	Закрепление отсутствует
8974	376989.36	4310195.31	Аналитический метод	0.1	Закрепление отсутствует
8975	376983.41	4310198.19	Аналитический метод	0.1	Закрепление отсутствует



2. Сведения о характерных точках границ объекта

Обозначение характерных точек границ	Координаты, м		Метод определения координат характерной точки	Средняя квадратическая погрешность положения характерной точки (Мф), м	Описание обозначения точки на местности (при наличии)
	X	Y			
1	2	3	4	5	6
8976	376977.12	4310200.25	Аналитический метод	0.1	Закрепление отсутствует
8977	376967.20	4310202.77	Аналитический метод	0.1	Закрепление отсутствует
8978	376961.39	4310203.86	Аналитический метод	0.1	Закрепление отсутствует
8979	376954.15	4310204.19	Аналитический метод	0.1	Закрепление отсутствует
8980	376950.28	4310203.86	Аналитический метод	0.1	Закрепление отсутствует
8981	376946.51	4310202.92	Аналитический метод	0.1	Закрепление отсутствует
8982	376942.93	4310201.39	Аналитический метод	0.1	Закрепление отсутствует
8983	376936.41	4310197.95	Аналитический метод	0.1	Закрепление отсутствует
8984	376932.75	4310195.68	Аналитический метод	0.1	Закрепление отсутствует
8985	376929.45	4310192.92	Аналитический метод	0.1	Закрепление отсутствует
8986	376925.67	4310188.57	Аналитический метод	0.1	Закрепление отсутствует
8987	376922.09	4310183.14	Аналитический метод	0.1	Закрепление отсутствует
8988	376919.40	4310177.22	Аналитический метод	0.1	Закрепление отсутствует
8989	376910.95	4310153.90	Аналитический метод	0.1	Закрепление отсутствует
8990	376907.23	4310137.26	Аналитический метод	0.1	Закрепление отсутствует
8991	376907.77	4310134.45	Аналитический метод	0.1	Закрепление отсутствует
8992	376908.85	4310132.62	Аналитический метод	0.1	Закрепление отсутствует
8993	376910.79	4310130.28	Аналитический метод	0.1	Закрепление отсутствует
8994	376914.34	4310127.42	Аналитический метод	0.1	Закрепление отсутствует
8995	376917.57	4310125.98	Аналитический метод	0.1	Закрепление отсутствует
8996	376921.10	4310125.93	Аналитический метод	0.1	Закрепление отсутствует
8997	376926.60	4310126.99	Аналитический метод	0.1	Закрепление отсутствует
8998	376931.45	4310128.28	Аналитический метод	0.1	Закрепление отсутствует
8999	376936.08	4310130.25	Аналитический метод	0.1	Закрепление отсутствует
9000	376940.37	4310132.85	Аналитический метод	0.1	Закрепление отсутствует



2. Сведения о характерных точках границ объекта

Обозначение характерных точек границ	Координаты, м		Метод определения координат характерной точки	Средняя квадратическая погрешность положения характерной точки (Мп), м	Описание обозначения точки на местности (при наличии)
	X	Y			
1	2	3	4	5	6
9001	376946.61	4310137.28	Аналитический метод	0.1	Закрепление отсутствует
9002	376950.34	4310139.52	Аналитический метод	0.1	Закрепление отсутствует
9003	376954.37	4310141.18	Аналитический метод	0.1	Закрепление отсутствует
9004	376958.60	4310142.22	Аналитический метод	0.1	Закрепление отсутствует
9005	376961.07	4310142.63	Аналитический метод	0.1	Закрепление отсутствует
9006	376963.76	4310142.84	Аналитический метод	0.1	Закрепление отсутствует
9007	376966.44	4310142.57	Аналитический метод	0.1	Закрепление отсутствует
9008	376969.04	4310141.85	Аналитический метод	0.1	Закрепление отсутствует
9009	376971.47	4310140.67	Аналитический метод	0.1	Закрепление отсутствует
9010	376975.55	4310138.24	Аналитический метод	0.1	Закрепление отсутствует
9011	376979.64	4310135.37	Аналитический метод	0.1	Закрепление отсутствует
9012	376983.25	4310131.92	Аналитический метод	0.1	Закрепление отсутствует
9013	376986.30	4310127.96	Аналитический метод	0.1	Закрепление отсутствует
9014	376987.77	4310125.73	Аналитический метод	0.1	Закрепление отсутствует
9015	376989.76	4310121.92	Аналитический метод	0.1	Закрепление отсутствует
9016	376990.96	4310117.80	Аналитический метод	0.1	Закрепление отсутствует
9017	376991.33	4310113.52	Аналитический метод	0.1	Закрепление отсутствует
9018	376991.14	4310100.86	Аналитический метод	0.1	Закрепление отсутствует
9019	376990.18	4310095.34	Аналитический метод	0.1	Закрепление отсутствует
9020	376989.89	4310092.36	Аналитический метод	0.1	Закрепление отсутствует
9021	376990.05	4310089.36	Аналитический метод	0.1	Закрепление отсутствует
9022	376990.64	4310086.42	Аналитический метод	0.1	Закрепление отсутствует
9023	376994.68	4310071.97	Аналитический метод	0.1	Закрепление отсутствует
9024	376996.87	4310063.10	Аналитический метод	0.1	Закрепление отсутствует
9025	376997.94	4310057.25	Аналитический метод	0.1	Закрепление отсутствует



2. Сведения о характерных точках границ объекта

Обозначение характерных точек границ	Координаты, м		Метод определения координат характерной точки	Средняя квадратическая погрешность положения характерной точки (Мф), м	Описание обозначения точки на местности (при наличии)
	X	Y			
1	2	3	4	5	6
9026	376998.30	4310051.32	Аналитический метод	0.1	Закрепление отсутствует
9027	376998.29	4310044.01	Аналитический метод	0.1	Закрепление отсутствует
9028	376996.77	4310035.42	Аналитический метод	0.1	Закрепление отсутствует
9029	376995.50	4310030.39	Аналитический метод	0.1	Закрепление отсутствует
9030	376993.49	4310025.60	Аналитический метод	0.1	Закрепление отсутствует
9031	376990.60	4310019.90	Аналитический метод	0.1	Закрепление отсутствует
9032	376986.19	4310011.82	Аналитический метод	0.1	Закрепление отсутствует
9033	376985.18	4310009.26	Аналитический метод	0.1	Закрепление отсутствует
9034	376984.48	4310007.15	Аналитический метод	0.1	Закрепление отсутствует
9035	376984.05	4310004.96	Аналитический метод	0.1	Закрепление отсутствует
9036	376983.67	4310002.24	Аналитический метод	0.1	Закрепление отсутствует
9037	376983.86	4309997.68	Аналитический метод	0.1	Закрепление отсутствует
9038	376984.63	4309994.67	Аналитический метод	0.1	Закрепление отсутствует
9039	376985.73	4309992.19	Аналитический метод	0.1	Закрепление отсутствует
9040	376987.75	4309989.30	Аналитический метод	0.1	Закрепление отсутствует
9041	376990.32	4309986.87	Аналитический метод	0.1	Закрепление отсутствует
9042	376992.31	4309985.33	Аналитический метод	0.1	Закрепление отсутствует
9043	376994.63	4309984.01	Аналитический метод	0.1	Закрепление отсутствует
9044	376996.59	4309983.08	Аналитический метод	0.1	Закрепление отсутствует
9045	376998.65	4309982.44	Аналитический метод	0.1	Закрепление отсутствует
9046	377001.25	4309981.83	Аналитический метод	0.1	Закрепление отсутствует
9047	377006.81	4309981.34	Аналитический метод	0.1	Закрепление отсутствует
9048	377011.35	4309981.21	Аналитический метод	0.1	Закрепление отсутствует
9049	377015.87	4309981.62	Аналитический метод	0.1	Закрепление отсутствует
9050	377022.05	4309982.56	Аналитический метод	0.1	Закрепление отсутствует



2. Сведения о характерных точках границ объекта

Обозначение характерных точек границ	Координаты, м		Метод определения координат характерной точки	Средняя квадратическая погрешность положения характерной точки (Мп), м	Описание обозначения точки на местности (при наличии)
	X	Y			
1	2	3	4	5	6
9051	377031.21	4309982.14	Аналитический метод	0.1	Закрепление отсутствует
9052	377034.56	4309982.46	Аналитический метод	0.1	Закрепление отсутствует
9053	377037.77	4309983.43	Аналитический метод	0.1	Закрепление отсутствует
9054	377040.72	4309985.04	Аналитический метод	0.1	Закрепление отсутствует
9055	377044.09	4309987.53	Аналитический метод	0.1	Закрепление отсутствует
9056	377045.98	4309988.75	Аналитический метод	0.1	Закрепление отсутствует
9057	377048.02	4309989.72	Аналитический метод	0.1	Закрепление отсутствует
9058	377050.58	4309990.76	Аналитический метод	0.1	Закрепление отсутствует
9059	377053.13	4309991.39	Аналитический метод	0.1	Закрепление отсутствует
9060	377055.75	4309991.49	Аналитический метод	0.1	Закрепление отсутствует
9061	377058.33	4309991.05	Аналитический метод	0.1	Закрепление отсутствует
9062	377063.13	4309989.51	Аналитический метод	0.1	Закрепление отсутствует
9063	377064.96	4309988.61	Аналитический метод	0.1	Закрепление отсутствует
9064	377067.67	4309986.72	Аналитический метод	0.1	Закрепление отсутствует
9065	377069.15	4309985.31	Аналитический метод	0.1	Закрепление отсутствует
9066	377072.02	4309981.60	Аналитический метод	0.1	Закрепление отсутствует
9067	377075.37	4309974.45	Аналитический метод	0.1	Закрепление отсутствует
9068	377075.98	4309971.97	Аналитический метод	0.1	Закрепление отсутствует
9069	377076.22	4309968.47	Аналитический метод	0.1	Закрепление отсутствует
9070	377075.94	4309965.31	Аналитический метод	0.1	Закрепление отсутствует
9071	377074.85	4309959.74	Аналитический метод	0.1	Закрепление отсутствует
9072	377073.79	4309957.39	Аналитический метод	0.1	Закрепление отсутствует
9073	377072.11	4309955.66	Аналитический метод	0.1	Закрепление отсутствует
9074	377069.39	4309953.87	Аналитический метод	0.1	Закрепление отсутствует
9075	377061.57	4309950.65	Аналитический метод	0.1	Закрепление отсутствует



2. Сведения о характерных точках границ объекта

Обозначение характерных точек границ	Координаты, м		Метод определения координат характерной точки	Средняя квадратическая погрешность положения характерной точки (Мф), м	Описание обозначения точки на местности (при наличии)
	X	Y			
1	2	3	4	5	6
9076	377049.74	4309946.82	Аналитический метод	0.1	Закрепление отсутствует
9077	377044.46	4309944.21	Аналитический метод	0.1	Закрепление отсутствует
9078	377040.48	4309942.51	Аналитический метод	0.1	Закрепление отсутствует
9079	377036.35	4309941.25	Аналитический метод	0.1	Закрепление отсутствует
9080	377031.20	4309939.99	Аналитический метод	0.1	Закрепление отсутствует
9081	377020.98	4309937.97	Аналитический метод	0.1	Закрепление отсутствует
9082	377016.56	4309936.86	Аналитический метод	0.1	Закрепление отсутствует
9083	377012.28	4309935.28	Аналитический метод	0.1	Закрепление отсутствует
9084	377007.14	4309933.07	Аналитический метод	0.1	Закрепление отсутствует
9085	376999.85	4309929.23	Аналитический метод	0.1	Закрепление отсутствует
9086	376993.25	4309924.29	Аналитический метод	0.1	Закрепление отсутствует
9087	376986.74	4309918.57	Аналитический метод	0.1	Закрепление отсутствует
9088	376983.15	4309914.88	Аналитический метод	0.1	Закрепление отсутствует
9089	376980.18	4309910.68	Аналитический метод	0.1	Закрепление отсутствует
9090	376976.92	4309905.23	Аналитический метод	0.1	Закрепление отсутствует
9091	376972.92	4309894.56	Аналитический метод	0.1	Закрепление отсутствует
9092	376972.33	4309892.25	Аналитический метод	0.1	Закрепление отсутствует
9093	376971.78	4309888.41	Аналитический метод	0.1	Закрепление отсутствует
9094	376971.78	4309885.04	Аналитический метод	0.1	Закрепление отсутствует
9095	376972.26	4309882.72	Аналитический метод	0.1	Закрепление отсутствует
9096	376973.51	4309879.08	Аналитический метод	0.1	Закрепление отсутствует
9097	376974.55	4309876.96	Аналитический метод	0.1	Закрепление отсутствует
9098	376977.77	4309872.12	Аналитический метод	0.1	Закрепление отсутствует
9099	376979.77	4309867.44	Аналитический метод	0.1	Закрепление отсутствует
9100	376980.43	4309865.29	Аналитический метод	0.1	Закрепление отсутствует



2. Сведения о характерных точках границ объекта

Обозначение характерных точек границ	Координаты, м		Метод определения координат характерной точки	Средняя квадратическая погрешность положения характерной точки (Мп), м	Описание обозначения точки на местности (при наличии)
	X	Y			
1	2	3	4	5	6
9101	376981.10	4309861.70	Аналитический метод	0.1	Закрепление отсутствует
9102	376981.27	4309859.46	Аналитический метод	0.1	Закрепление отсутствует
9103	376981.14	4309856.13	Аналитический метод	0.1	Закрепление отсутствует
9104	376980.84	4309853.44	Аналитический метод	0.1	Закрепление отсутствует
9105	376980.13	4309850.83	Аналитический метод	0.1	Закрепление отсутствует
9106	376978.15	4309845.26	Аналитический метод	0.1	Закрепление отсутствует
9107	376976.69	4309842.47	Аналитический метод	0.1	Закрепление отсутствует
9108	376975.35	4309840.30	Аналитический метод	0.1	Закрепление отсутствует
9109	376973.71	4309838.34	Аналитический метод	0.1	Закрепление отсутствует
9110	376971.53	4309836.07	Аналитический метод	0.1	Закрепление отсутствует
9111	376965.84	4309831.63	Аналитический метод	0.1	Закрепление отсутствует
9112	376959.84	4309825.02	Аналитический метод	0.1	Закрепление отсутствует
9113	376958.56	4309823.17	Аналитический метод	0.1	Закрепление отсутствует
9114	376957.65	4309821.12	Аналитический метод	0.1	Закрепление отсутствует
9115	376957.13	4309818.93	Аналитический метод	0.1	Закрепление отсутствует
9116	376957.03	4309815.97	Аналитический метод	0.1	Закрепление отсутствует
9117	376957.43	4309813.51	Аналитический метод	0.1	Закрепление отсутствует
9118	376958.70	4309810.40	Аналитический метод	0.1	Закрепление отсутствует
9119	376960.23	4309808.63	Аналитический метод	0.1	Закрепление отсутствует
9120	376962.07	4309807.46	Аналитический метод	0.1	Закрепление отсутствует
9121	376964.44	4309806.64	Аналитический метод	0.1	Закрепление отсутствует
9122	376966.90	4309806.22	Аналитический метод	0.1	Закрепление отсутствует
9123	376969.00	4309806.13	Аналитический метод	0.1	Закрепление отсутствует
9124	376971.04	4309806.27	Аналитический метод	0.1	Закрепление отсутствует
9125	376974.33	4309806.87	Аналитический метод	0.1	Закрепление отсутствует



2. Сведения о характерных точках границ объекта

Обозначение характерных точек границ	Координаты, м		Метод определения координат характерной точки	Средняя квадратическая погрешность положения характерной точки (Мф), м	Описание обозначения точки на местности (при наличии)
	X	Y			
1	2	3	4	5	6
9126	376976.29	4309807.46	Аналитический метод	0.1	Закрепление отсутствует
9127	376982.41	4309810.06	Аналитический метод	0.1	Закрепление отсутствует
9128	377001.02	4309821.78	Аналитический метод	0.1	Закрепление отсутствует
9129	377005.60	4309825.87	Аналитический метод	0.1	Закрепление отсутствует
9130	377008.27	4309827.67	Аналитический метод	0.1	Закрепление отсутствует
9131	377011.22	4309828.92	Аналитический метод	0.1	Закрепление отсутствует
9132	377014.36	4309829.59	Аналитический метод	0.1	Закрепление отсутствует
9133	377021.81	4309830.14	Аналитический метод	0.1	Закрепление отсутствует
9134	377028.51	4309829.47	Аналитический метод	0.1	Закрепление отсутствует
9135	377030.47	4309829.02	Аналитический метод	0.1	Закрепление отсутствует
9136	377033.52	4309827.89	Аналитический метод	0.1	Закрепление отсутствует
9137	377035.30	4309826.96	Аналитический метод	0.1	Закрепление отсутствует
9138	377039.05	4309824.33	Аналитический метод	0.1	Закрепление отсутствует
9139	377044.56	4309821.53	Аналитический метод	0.1	Закрепление отсутствует
9140	377047.53	4309820.89	Аналитический метод	0.1	Закрепление отсутствует
9141	377050.53	4309820.88	Аналитический метод	0.1	Закрепление отсутствует
9142	377052.54	4309821.32	Аналитический метод	0.1	Закрепление отсутствует
9143	377055.68	4309822.43	Аналитический метод	0.1	Закрепление отсутствует
9144	377058.78	4309824.21	Аналитический метод	0.1	Закрепление отсутствует
9145	377062.10	4309826.97	Аналитический метод	0.1	Закрепление отсутствует
9146	377064.79	4309830.34	Аналитический метод	0.1	Закрепление отсутствует
9147	377069.92	4309838.32	Аналитический метод	0.1	Закрепление отсутствует
9148	377076.09	4309849.79	Аналитический метод	0.1	Закрепление отсутствует
9149	377079.79	4309859.73	Аналитический метод	0.1	Закрепление отсутствует
9150	377082.07	4309865.32	Аналитический метод	0.1	Закрепление отсутствует



2. Сведения о характерных точках границ объекта

Обозначение характерных точек границ	Координаты, м		Метод определения координат характерной точки	Средняя квадратическая погрешность положения характерной точки (Мф), м	Описание обозначения точки на местности (при наличии)
	X	Y			
1	2	3	4	5	6
9151	377083.34	4309867.66	Аналитический метод	0.1	Закрепление отсутствует
9152	377084.48	4309869.51	Аналитический метод	0.1	Закрепление отсутствует
9153	377085.82	4309871.22	Аналитический метод	0.1	Закрепление отсутствует
9154	377087.57	4309873.23	Аналитический метод	0.1	Закрепление отсутствует
9155	377096.55	4309881.48	Аналитический метод	0.1	Закрепление отсутствует
9156	377104.39	4309887.02	Аналитический метод	0.1	Закрепление отсутствует
9157	377107.07	4309889.39	Аналитический метод	0.1	Закрепление отсутствует
9158	377109.14	4309891.43	Аналитический метод	0.1	Закрепление отсутствует
9159	377110.98	4309893.70	Аналитический метод	0.1	Закрепление отсутствует
9160	377113.08	4309896.59	Аналитический метод	0.1	Закрепление отсутствует
9161	377117.09	4309903.62	Аналитический метод	0.1	Закрепление отсутствует
9162	377124.86	4309913.29	Аналитический метод	0.1	Закрепление отсутствует
9163	377127.45	4309915.84	Аналитический метод	0.1	Закрепление отсутствует
9164	377129.68	4309917.79	Аналитический метод	0.1	Закрепление отсутствует
9165	377132.12	4309919.47	Аналитический метод	0.1	Закрепление отсутствует
9166	377135.23	4309921.36	Аналитический метод	0.1	Закрепление отсутствует
9167	377139.36	4309923.25	Аналитический метод	0.1	Закрепление отсутствует
9168	377142.80	4309924.57	Аналитический метод	0.1	Закрепление отсутствует
9169	377146.39	4309925.44	Аналитический метод	0.1	Закрепление отсутствует
9170	377166.08	4309929.02	Аналитический метод	0.1	Закрепление отсутствует
9171	377168.65	4309930.16	Аналитический метод	0.1	Закрепление отсутствует
9172	377170.87	4309930.54	Аналитический метод	0.1	Закрепление отсутствует
9173	377182.26	4309929.92	Аналитический метод	0.1	Закрепление отсутствует
9174	377191.43	4309928.47	Аналитический метод	0.1	Закрепление отсутствует
9175	377200.12	4309925.18	Аналитический метод	0.1	Закрепление отсутствует



2. Сведения о характерных точках границ объекта

Обозначение характерных точек границ	Координаты, м		Метод определения координат характерной точки	Средняя квадратическая погрешность положения характерной точки (Мф), м	Описание обозначения точки на местности (при наличии)
	X	Y			
1	2	3	4	5	6
9176	377205.79	4309922.35	Аналитический метод	0.1	Закрепление отсутствует
9177	377210.26	4309919.77	Аналитический метод	0.1	Закрепление отсутствует
9178	377214.40	4309916.68	Аналитический метод	0.1	Закрепление отсутствует
9179	377228.43	4309904.87	Аналитический метод	0.1	Закрепление отсутствует
9180	377233.71	4309898.68	Аналитический метод	0.1	Закрепление отсутствует
9181	377237.48	4309893.31	Аналитический метод	0.1	Закрепление отсутствует
9182	377240.14	4309887.30	Аналитический метод	0.1	Закрепление отсутствует
9183	377241.68	4309882.67	Аналитический метод	0.1	Закрепление отсутствует
9184	377242.66	4309878.84	Аналитический метод	0.1	Закрепление отсутствует
9185	377243.12	4309874.90	Аналитический метод	0.1	Закрепление отсутствует
9186	377243.77	4309860.43	Аналитический метод	0.1	Закрепление отсутствует
9187	377243.17	4309834.45	Аналитический метод	0.1	Закрепление отсутствует
9188	377240.33	4309807.38	Аналитический метод	0.1	Закрепление отсутствует
9189	377240.67	4309802.90	Аналитический метод	0.1	Закрепление отсутствует
9190	377241.12	4309800.10	Аналитический метод	0.1	Закрепление отсутствует
9191	377242.52	4309796.36	Аналитический метод	0.1	Закрепление отсутствует
9192	377243.79	4309794.51	Аналитический метод	0.1	Закрепление отсутствует
9193	377245.89	4309792.72	Аналитический метод	0.1	Закрепление отсутствует
9194	377247.98	4309791.84	Аналитический метод	0.1	Закрепление отсутствует
9195	377250.20	4309791.38	Аналитический метод	0.1	Закрепление отсутствует
9196	377252.46	4309791.27	Аналитический метод	0.1	Закрепление отсутствует
9197	377256.11	4309791.60	Аналитический метод	0.1	Закрепление отсутствует
9198	377259.22	4309792.33	Аналитический метод	0.1	Закрепление отсутствует
9199	377263.05	4309793.66	Аналитический метод	0.1	Закрепление отсутствует
9200	377266.53	4309795.74	Аналитический метод	0.1	Закрепление отсутствует



2. Сведения о характерных точках границ объекта

Обозначение характерных точек границ	Координаты, м		Метод определения координат характерной точки	Средняя квадратическая погрешность положения характерной точки (Мф), м	Описание обозначения точки на местности (при наличии)
	X	Y			
1	2	3	4	5	6
9201	377268.67	4309797.34	Аналитический метод	0.1	Закрепление отсутствует
9202	377272.78	4309801.00	Аналитический метод	0.1	Закрепление отсутствует
9203	377276.24	4309805.27	Аналитический метод	0.1	Закрепление отсутствует
9204	377278.39	4309808.43	Аналитический метод	0.1	Закрепление отсутствует
9205	377280.28	4309810.90	Аналитический метод	0.1	Закрепление отсутствует
9206	377282.44	4309813.16	Аналитический метод	0.1	Закрепление отсутствует
9207	377292.77	4309822.83	Аналитический метод	0.1	Закрепление отсутствует
9208	377301.15	4309833.60	Аналитический метод	0.1	Закрепление отсутствует
9209	377308.67	4309848.60	Аналитический метод	0.1	Закрепление отсутствует
9210	377310.60	4309850.91	Аналитический метод	0.1	Закрепление отсутствует
9211	377312.75	4309852.55	Аналитический метод	0.1	Закрепление отсутствует
9212	377315.44	4309853.96	Аналитический метод	0.1	Закрепление отсутствует
9213	377319.56	4309855.40	Аналитический метод	0.1	Закрепление отсутствует
9214	377325.64	4309856.24	Аналитический метод	0.1	Закрепление отсутствует
9215	377327.92	4309856.05	Аналитический метод	0.1	Закрепление отсутствует
9216	377330.07	4309855.35	Аналитический метод	0.1	Закрепление отсутствует
9217	377332.02	4309854.17	Аналитический метод	0.1	Закрепление отсутствует
9218	377333.88	4309852.60	Аналитический метод	0.1	Закрепление отсутствует
9219	377336.60	4309849.72	Аналитический метод	0.1	Закрепление отсутствует
9220	377338.76	4309846.86	Аналитический метод	0.1	Закрепление отсутствует
9221	377341.71	4309843.42	Аналитический метод	0.1	Закрепление отсутствует
9222	377345.85	4309839.74	Аналитический метод	0.1	Закрепление отсутствует
9223	377349.17	4309836.66	Аналитический метод	0.1	Закрепление отсутствует
9224	377352.02	4309833.14	Аналитический метод	0.1	Закрепление отсутствует
9225	377355.50	4309828.13	Аналитический метод	0.1	Закрепление отсутствует



2. Сведения о характерных точках границ объекта

Обозначение характерных точек границ	Координаты, м		Метод определения координат характерной точки	Средняя квадратическая погрешность положения характерной точки (Мф), м	Описание обозначения точки на местности (при наличии)
	X	Y			
1	2	3	4	5	6
9226	377370.22	4309801.70	Аналитический метод	0.1	Закрепление отсутствует
9227	377380.91	4309787.76	Аналитический метод	0.1	Закрепление отсутствует
9228	377390.85	4309768.73	Аналитический метод	0.1	Закрепление отсутствует
9229	377396.00	4309759.16	Аналитический метод	0.1	Закрепление отсутствует
9230	377397.78	4309754.94	Аналитический метод	0.1	Закрепление отсутствует
9231	377398.73	4309750.47	Аналитический метод	0.1	Закрепление отсутствует
9232	377399.09	4309747.37	Аналитический метод	0.1	Закрепление отсутствует
9233	377399.22	4309744.84	Аналитический метод	0.1	Закрепление отсутствует
9234	377399.03	4309742.31	Аналитический метод	0.1	Закрепление отсутствует
9235	377397.65	4309732.64	Аналитический метод	0.1	Закрепление отсутствует
9236	377395.05	4309722.01	Аналитический метод	0.1	Закрепление отсутствует
9237	377388.22	4309695.45	Аналитический метод	0.1	Закрепление отсутствует
9238	377386.90	4309687.94	Аналитический метод	0.1	Закрепление отсутствует
9239	377385.99	4309684.47	Аналитический метод	0.1	Закрепление отсутствует
9240	377384.53	4309681.20	Аналитический метод	0.1	Закрепление отсутствует
9241	377382.40	4309677.32	Аналитический метод	0.1	Закрепление отсутствует
9242	377376.14	4309659.85	Аналитический метод	0.1	Закрепление отсутствует
9243	377371.52	4309647.70	Аналитический метод	0.1	Закрепление отсутствует
9244	377368.81	4309637.96	Аналитический метод	0.1	Закрепление отсутствует
9245	377367.99	4309634.17	Аналитический метод	0.1	Закрепление отсутствует
9246	377367.61	4309630.31	Аналитический метод	0.1	Закрепление отсутствует
9247	377367.42	4309625.55	Аналитический метод	0.1	Закрепление отсутствует
9248	377368.18	4309616.87	Аналитический метод	0.1	Закрепление отсутствует
9249	377367.04	4309600.00	Аналитический метод	0.1	Закрепление отсутствует
9250	377363.23	4309582.28	Аналитический метод	0.1	Закрепление отсутствует



2. Сведения о характерных точках границ объекта

Обозначение характерных точек границ	Координаты, м		Метод определения координат характерной точки	Средняя квадратическая погрешность положения характерной точки (Mt), м	Описание обозначения точки на местности (при наличии)
	X	Y			
1	2	3	4	5	6
9251	377360.94	4309576.57	Аналитический метод	0.1	Закрепление отсутствует
9252	377359.63	4309574.20	Аналитический метод	0.1	Закрепление отсутствует
9253	377358.45	4309572.35	Аналитический метод	0.1	Закрепление отсутствует
9254	377357.05	4309570.66	Аналитический метод	0.1	Закрепление отсутствует
9255	377353.74	4309567.49	Аналитический метод	0.1	Закрепление отсутствует
9256	377349.86	4309564.88	Аналитический метод	0.1	Закрепление отсутствует
9257	377344.55	4309562.72	Аналитический метод	0.1	Закрепление отсутствует
9258	377339.98	4309561.67	Аналитический метод	0.1	Закрепление отсутствует
9259	377335.29	4309561.36	Аналитический метод	0.1	Закрепление отсутствует
9260	377324.70	4309561.51	Аналитический метод	0.1	Закрепление отсутствует
9261	377308.01	4309559.32	Аналитический метод	0.1	Закрепление отсутствует
9262	377293.14	4309560.20	Аналитический метод	0.1	Закрепление отсутствует
9263	377276.30	4309563.34	Аналитический метод	0.1	Закрепление отсутствует
9264	377259.88	4309565.13	Аналитический метод	0.1	Закрепление отсутствует
9265	377245.94	4309568.89	Аналитический метод	0.1	Закрепление отсутствует
9266	377238.62	4309569.98	Аналитический метод	0.1	Закрепление отсутствует
9267	377232.67	4309570.25	Аналитический метод	0.1	Закрепление отсутствует
9268	377224.91	4309568.83	Аналитический метод	0.1	Закрепление отсутствует
9269	377221.87	4309567.62	Аналитический метод	0.1	Закрепление отсутствует
9270	377219.47	4309566.49	Аналитический метод	0.1	Закрепление отсутствует
9271	377217.22	4309565.07	Аналитический метод	0.1	Закрепление отсутствует
9272	377214.57	4309563.15	Аналитический метод	0.1	Закрепление отсутствует
9273	377212.54	4309561.27	Аналитический метод	0.1	Закрепление отсутствует
9274	377209.51	4309557.82	Аналитический метод	0.1	Закрепление отсутствует
9275	377206.84	4309552.88	Аналитический метод	0.1	Закрепление отсутствует



2. Сведения о характерных точках границ объекта

Обозначение характерных точек границ	Координаты, м		Метод определения координат характерной точки	Средняя квадратическая погрешность положения характерной точки (Мф), м	Описание обозначения точки на местности (при наличии)
	X	Y			
1	2	3	4	5	6
9276	377206.11	4309550.48	Аналитический метод	0.1	Закрепление отсутствует
9277	377205.63	4309548.49	Аналитический метод	0.1	Закрепление отсутствует
9278	377205.38	4309546.46	Аналитический метод	0.1	Закрепление отсутствует
9279	377205.22	4309543.95	Аналитический метод	0.1	Закрепление отсутствует
9280	377205.56	4309537.34	Аналитический метод	0.1	Закрепление отсутствует
9281	377206.24	4309532.01	Аналитический метод	0.1	Закрепление отсутствует
9282	377207.72	4309526.85	Аналитический метод	0.1	Закрепление отсутствует
9283	377211.19	4309517.41	Аналитический метод	0.1	Закрепление отсутствует
9284	377219.83	4309501.06	Аналитический метод	0.1	Закрепление отсутствует
9285	377226.73	4309486.52	Аналитический метод	0.1	Закрепление отсутствует
9286	377229.26	4309478.99	Аналитический метод	0.1	Закрепление отсутствует
9287	377230.52	4309474.41	Аналитический метод	0.1	Закрепление отсутствует
9288	377231.27	4309469.72	Аналитический метод	0.1	Закрепление отсутствует
9289	377231.88	4309463.92	Аналитический метод	0.1	Закрепление отсутствует
9290	377231.87	4309459.60	Аналитический метод	0.1	Закрепление отсутствует
9291	377230.97	4309455.38	Аналитический метод	0.1	Закрепление отсутствует
9292	377229.55	4309451.68	Аналитический метод	0.1	Закрепление отсутствует
9293	377228.13	4309449.45	Аналитический метод	0.1	Закрепление отсутствует
9294	377226.58	4309447.74	Аналитический метод	0.1	Закрепление отсутствует
9295	377224.68	4309445.45	Аналитический метод	0.1	Закрепление отсутствует
9296	377223.18	4309442.87	Аналитический метод	0.1	Закрепление отсутствует
9297	377220.87	4309437.33	Аналитический метод	0.1	Закрепление отсутствует
9298	377219.57	4309433.45	Аналитический метод	0.1	Закрепление отсутствует
9299	377218.83	4309429.43	Аналитический метод	0.1	Закрепление отсутствует
9300	377218.27	4309424.43	Аналитический метод	0.1	Закрепление отсутствует



2. Сведения о характерных точках границ объекта

Обозначение характерных точек границ	Координаты, м		Метод определения координат характерной точки	Средняя квадратическая погрешность положения характерной точки (Мп), м	Описание обозначения точки на местности (при наличии)
	X	Y			
1	2	3	4	5	6
9301	377217.46	4309419.80	Аналитический метод	0.1	Закрепление отсутствует
9302	377217.35	4309417.73	Аналитический метод	0.1	Закрепление отсутствует
9303	377217.55	4309414.37	Аналитический метод	0.1	Закрепление отсутствует
9304	377218.32	4309410.98	Аналитический метод	0.1	Закрепление отсутствует
9305	377219.95	4309407.07	Аналитический метод	0.1	Закрепление отсутствует
9306	377222.32	4309403.56	Аналитический метод	0.1	Закрепление отсутствует
9307	377226.33	4309398.76	Аналитический метод	0.1	Закрепление отсутствует
9308	377236.42	4309389.73	Аналитический метод	0.1	Закрепление отсутствует
9309	377249.61	4309380.42	Аналитический метод	0.1	Закрепление отсутствует
9310	377252.99	4309377.44	Аналитический метод	0.1	Закрепление отсутствует
9311	377255.94	4309375.31	Аналитический метод	0.1	Закрепление отсутствует
9312	377260.50	4309373.34	Аналитический метод	0.1	Закрепление отсутствует
9313	377264.43	4309372.40	Аналитический метод	0.1	Закрепление отсутствует
9314	377268.48	4309372.25	Аналитический метод	0.1	Закрепление отсутствует
9315	377270.56	4309372.39	Аналитический метод	0.1	Закрепление отсутствует
9316	377273.62	4309373.06	Аналитический метод	0.1	Закрепление отсутствует
9317	377276.45	4309374.37	Аналитический метод	0.1	Закрепление отсутствует
9318	377278.95	4309376.26	Аналитический метод	0.1	Закрепление отсутствует
9319	377283.17	4309380.60	Аналитический метод	0.1	Закрепление отсутствует
9320	377286.04	4309384.71	Аналитический метод	0.1	Закрепление отсутствует
9321	377287.11	4309386.65	Аналитический метод	0.1	Закрепление отсутствует
9322	377288.52	4309389.98	Аналитический метод	0.1	Закрепление отсутствует
9323	377289.16	4309392.11	Аналитический метод	0.1	Закрепление отсутствует
9324	377290.32	4309398.18	Аналитический метод	0.1	Закрепление отсутствует
9325	377291.63	4309403.02	Аналитический метод	0.1	Закрепление отсутствует



2. Сведения о характерных точках границ объекта

Обозначение характерных точек границ	Координаты, м		Метод определения координат характерной точки	Средняя квадратическая погрешность положения характерной точки (Мф), м	Описание обозначения точки на местности (при наличии)
	X	Y			
1	2	3	4	5	6
9326	377293.64	4309407.61	Аналитический метод	0.1	Закрепление отсутствует
9327	377295.69	4309411.48	Аналитический метод	0.1	Закрепление отсутствует
9328	377296.90	4309413.40	Аналитический метод	0.1	Закрепление отсутствует
9329	377298.38	4309415.13	Аналитический метод	0.1	Закрепление отсутствует
9330	377300.36	4309417.12	Аналитический метод	0.1	Закрепление отсутствует
9331	377303.50	4309419.79	Аналитический метод	0.1	Закрепление отсутствует
9332	377307.04	4309421.91	Аналитический метод	0.1	Закрепление отсутствует
9333	377310.50	4309423.61	Аналитический метод	0.1	Закрепление отсутствует
9334	377313.26	4309425.46	Аналитический метод	0.1	Закрепление отсутствует
9335	377315.59	4309427.81	Аналитический метод	0.1	Закрепление отсутствует
9336	377317.43	4309430.57	Аналитический метод	0.1	Закрепление отсутствует
9337	377319.26	4309434.32	Аналитический метод	0.1	Закрепление отсутствует
9338	377320.04	4309436.32	Аналитический метод	0.1	Закрепление отсутствует
9339	377320.51	4309438.41	Аналитический метод	0.1	Закрепление отсутствует
9340	377320.88	4309441.02	Аналитический метод	0.1	Закрепление отсутствует
9341	377320.86	4309443.11	Аналитический метод	0.1	Закрепление отсутствует
9342	377320.31	4309446.44	Аналитический метод	0.1	Закрепление отсутствует
9343	377319.66	4309448.42	Аналитический метод	0.1	Закрепление отсутствует
9344	377317.12	4309453.42	Аналитический метод	0.1	Закрепление отсутствует
9345	377310.17	4309464.63	Аналитический метод	0.1	Закрепление отсутствует
9346	377305.14	4309470.11	Аналитический метод	0.1	Закрепление отсутствует
9347	377302.56	4309473.37	Аналитический метод	0.1	Закрепление отсутствует
9348	377300.48	4309476.97	Аналитический метод	0.1	Закрепление отсутствует
9349	377298.26	4309481.58	Аналитический метод	0.1	Закрепление отсутствует
9350	377297.35	4309484.17	Аналитический метод	0.1	Закрепление отсутствует



2. Сведения о характерных точках границ объекта

Обозначение характерных точек границ	Координаты, м		Метод определения координат характерной точки	Средняя квадратическая погрешность положения характерной точки (Мф), м	Описание обозначения точки на местности (при наличии)
	X	Y			
1	2	3	4	5	6
9351	377296.72	4309486.33	Аналитический метод	0.1	Закрепление отсутствует
9352	377296.34	4309488.54	Аналитический метод	0.1	Закрепление отсутствует
9353	377296.02	4309491.27	Аналитический метод	0.1	Закрепление отсутствует
9354	377296.01	4309493.36	Аналитический метод	0.1	Закрепление отсутствует
9355	377296.36	4309497.43	Аналитический метод	0.1	Закрепление отсутствует
9356	377297.77	4309502.24	Аналитический метод	0.1	Закрепление отсутствует
9357	377299.55	4309505.93	Аналитический метод	0.1	Закрепление отсутствует
9358	377301.96	4309509.24	Аналитический метод	0.1	Закрепление отсутствует
9359	377305.56	4309513.36	Аналитический метод	0.1	Закрепление отсутствует
9360	377308.53	4309515.88	Аналитический метод	0.1	Закрепление отсутствует
9361	377311.07	4309517.77	Аналитический метод	0.1	Закрепление отсутствует
9362	377313.84	4309519.30	Аналитический метод	0.1	Закрепление отсутствует
9363	377321.02	4309522.69	Аналитический метод	0.1	Закрепление отсутствует
9364	377330.47	4309527.46	Аналитический метод	0.1	Закрепление отсутствует
9365	377335.73	4309529.46	Аналитический метод	0.1	Закрепление отсутствует
9366	377341.28	4309530.34	Аналитический метод	0.1	Закрепление отсутствует
9367	377345.11	4309530.56	Аналитический метод	0.1	Закрепление отсутствует
9368	377348.24	4309530.55	Аналитический метод	0.1	Закрепление отсутствует
9369	377351.34	4309530.19	Аналитический метод	0.1	Закрепление отсутствует
9370	377358.00	4309529.03	Аналитический метод	0.1	Закрепление отсутствует
9371	377362.14	4309528.24	Аналитический метод	0.1	Закрепление отсутствует
9372	377365.45	4309527.35	Аналитический метод	0.1	Закрепление отсутствует
9373	377368.60	4309526.00	Аналитический метод	0.1	Закрепление отсутствует
9374	377375.24	4309522.56	Аналитический метод	0.1	Закрепление отсутствует
9375	377380.70	4309519.59	Аналитический метод	0.1	Закрепление отсутствует



2. Сведения о характерных точках границ объекта

Обозначение характерных точек границ	Координаты, м		Метод определения координат характерной точки	Средняя квадратическая погрешность положения характерной точки (Мф), м	Описание обозначения точки на местности (при наличии)
	X	Y			
1	2	3	4	5	6
9376	377384.31	4309517.28	Аналитический метод	0.1	Закрепление отсутствует
9377	377387.55	4309514.49	Аналитический метод	0.1	Закрепление отсутствует
9378	377391.28	4309510.77	Аналитический метод	0.1	Закрепление отсутствует
9379	377400.01	4309500.20	Аналитический метод	0.1	Закрепление отсутствует
9380	377402.29	4309497.11	Аналитический метод	0.1	Закрепление отсутствует
9381	377404.37	4309494.83	Аналитический метод	0.1	Закрепление отсутствует
9382	377406.88	4309493.02	Аналитический метод	0.1	Закрепление отсутствует
9383	377410.54	4309490.93	Аналитический метод	0.1	Закрепление отсутствует
9384	377413.20	4309488.82	Аналитический метод	0.1	Закрепление отсутствует
9385	377415.23	4309486.95	Аналитический метод	0.1	Закрепление отсутствует
9386	377416.97	4309484.80	Аналитический метод	0.1	Закрепление отсутствует
9387	377418.68	4309482.34	Аналитический метод	0.1	Закрепление отсутствует
9388	377420.50	4309480.00	Аналитический метод	0.1	Закрепление отсутствует
9389	377422.55	4309477.87	Аналитический метод	0.1	Закрепление отсутствует
9390	377425.20	4309475.39	Аналитический метод	0.1	Закрепление отсутствует
9391	377429.60	4309472.43	Аналитический метод	0.1	Закрепление отсутствует
9392	377438.60	4309464.53	Аналитический метод	0.1	Закрепление отсутствует
9393	377446.05	4309457.97	Аналитический метод	0.1	Закрепление отсутствует
9394	377454.40	4309451.63	Аналитический метод	0.1	Закрепление отсутствует
9395	377464.46	4309442.00	Аналитический метод	0.1	Закрепление отсутствует
9396	377469.51	4309436.39	Аналитический метод	0.1	Закрепление отсутствует
9397	377473.66	4309430.08	Аналитический метод	0.1	Закрепление отсутствует
9398	377478.19	4309421.95	Аналитический метод	0.1	Закрепление отсутствует
9399	377479.44	4309418.02	Аналитический метод	0.1	Закрепление отсутствует
9400	377480.08	4309415.22	Аналитический метод	0.1	Закрепление отсутствует



2. Сведения о характерных точках границ объекта

Обозначение характерных точек границ	Координаты, м		Метод определения координат характерной точки	Средняя квадратическая погрешность положения характерной точки (Мп), м	Описание обозначения точки на местности (при наличии)
	X	Y			
1	2	3	4	5	6
9401	377480.26	4309411.71	Аналитический метод	0.1	Закрепление отсутствует
9402	377480.51	4309408.87	Аналитический метод	0.1	Закрепление отсутствует
9403	377481.32	4309406.13	Аналитический метод	0.1	Закрепление отсутствует
9404	377483.43	4309400.99	Аналитический метод	0.1	Закрепление отсутствует
9405	377489.30	4309392.01	Аналитический метод	0.1	Закрепление отсутствует
9406	377500.25	4309380.75	Аналитический метод	0.1	Закрепление отсутствует
9407	377512.29	4309368.79	Аналитический метод	0.1	Закрепление отсутствует
9408	377519.95	4309363.52	Аналитический метод	0.1	Закрепление отсутствует
9409	377524.31	4309360.88	Аналитический метод	0.1	Закрепление отсутствует
9410	377528.94	4309358.75	Аналитический метод	0.1	Закрепление отсутствует
9411	377534.77	4309356.46	Аналитический метод	0.1	Закрепление отсутствует
9412	377544.19	4309354.31	Аналитический метод	0.1	Закрепление отсутствует
9413	377546.32	4309353.56	Аналитический метод	0.1	Закрепление отсутствует
9414	377549.63	4309351.95	Аналитический метод	0.1	Закрепление отсутствует
9415	377551.54	4309350.73	Аналитический метод	0.1	Закрепление отсутствует
9416	377553.73	4309348.95	Аналитический метод	0.1	Закрепление отсутствует
9417	377555.44	4309347.41	Аналитический метод	0.1	Закрепление отсутствует
9418	377556.96	4309345.69	Аналитический метод	0.1	Закрепление отсутствует
9419	377562.51	4309338.72	Аналитический метод	0.1	Закрепление отсутствует
9420	377575.76	4309319.75	Аналитический метод	0.1	Закрепление отсутствует
9421	377577.79	4309316.17	Аналитический метод	0.1	Закрепление отсутствует
9422	377579.11	4309314.29	Аналитический метод	0.1	Закрепление отсутствует
9423	377581.17	4309312.36	Аналитический метод	0.1	Закрепление отсутствует
9424	377583.54	4309311.36	Аналитический метод	0.1	Закрепление отсутствует
9425	377586.13	4309311.66	Аналитический метод	0.1	Закрепление отсутствует



2. Сведения о характерных точках границ объекта

Обозначение характерных точек границ	Координаты, м		Метод определения координат характерной точки	Средняя квадратическая погрешность положения характерной точки (Мф), м	Описание обозначения точки на местности (при наличии)
	X	Y			
1	2	3	4	5	6
9426	377588.58	4309312.53	Аналитический метод	0.1	Закрепление отсутствует
9427	377590.81	4309313.87	Аналитический метод	0.1	Закрепление отсутствует
9428	377596.72	4309318.35	Аналитический метод	0.1	Закрепление отсутствует
9429	377602.86	4309323.72	Аналитический метод	0.1	Закрепление отсутствует
9430	377608.18	4309329.93	Аналитический метод	0.1	Закрепление отсутствует
9431	377611.40	4309334.28	Аналитический метод	0.1	Закрепление отсутствует
9432	377616.49	4309342.69	Аналитический метод	0.1	Закрепление отсутствует
9433	377619.96	4309351.89	Аналитический метод	0.1	Закрепление отсутствует
9434	377622.02	4309359.36	Аналитический метод	0.1	Закрепление отсутствует
9435	377622.79	4309363.67	Аналитический метод	0.1	Закрепление отсутствует
9436	377622.78	4309368.05	Аналитический метод	0.1	Закрепление отсутствует
9437	377622.59	4309370.08	Аналитический метод	0.1	Закрепление отсутствует
9438	377622.16	4309372.21	Аналитический метод	0.1	Закрепление отсутствует
9439	377621.31	4309374.20	Аналитический метод	0.1	Закрепление отсутствует
9440	377619.56	4309376.54	Аналитический метод	0.1	Закрепление отсутствует
9441	377617.95	4309379.28	Аналитический метод	0.1	Закрепление отсутствует
9442	377617.47	4309382.44	Аналитический метод	0.1	Закрепление отсутствует
9443	377617.56	4309384.59	Аналитический метод	0.1	Закрепление отсутствует
9444	377617.48	4309387.39	Аналитический метод	0.1	Закрепление отсутствует
9445	377617.00	4309390.14	Аналитический метод	0.1	Закрепление отсутствует
9446	377616.13	4309392.81	Аналитический метод	0.1	Закрепление отсутствует
9447	377614.17	4309397.64	Аналитический метод	0.1	Закрепление отсутствует
9448	377612.67	4309404.94	Аналитический метод	0.1	Закрепление отсутствует
9449	377611.83	4309410.94	Аналитический метод	0.1	Закрепление отсутствует
9450	377611.75	4309417.00	Аналитический метод	0.1	Закрепление отсутствует



2. Сведения о характерных точках границ объекта

Обозначение характерных точек границ	Координаты, м		Метод определения координат характерной точки	Средняя квадратическая погрешность положения характерной точки (Мп), м	Описание обозначения точки на местности (при наличии)
	X	Y			
1	2	3	4	5	6
9451	377612.57	4309433.39	Аналитический метод	0.1	Закрепление отсутствует
9452	377616.10	4309450.59	Аналитический метод	0.1	Закрепление отсутствует
9453	377617.12	4309458.48	Аналитический метод	0.1	Закрепление отсутствует
9454	377616.99	4309466.43	Аналитический метод	0.1	Закрепление отсутствует
9455	377616.53	4309471.51	Аналитический метод	0.1	Закрепление отсутствует
9456	377616.57	4309476.15	Аналитический метод	0.1	Закрепление отсутствует
9457	377617.79	4309481.70	Аналитический метод	0.1	Закрепление отсутствует
9458	377618.65	4309483.76	Аналитический метод	0.1	Закрепление отсутствует
9459	377619.90	4309485.59	Аналитический метод	0.1	Закрепление отсутствует
9460	377621.50	4309487.14	Аналитический метод	0.1	Закрепление отсутствует
9461	377624.45	4309488.90	Аналитический метод	0.1	Закрепление отсутствует
9462	377627.37	4309490.07	Аналитический метод	0.1	Закрепление отсутствует
9463	377630.46	4309490.69	Аналитический метод	0.1	Закрепление отсутствует
9464	377633.60	4309490.75	Аналитический метод	0.1	Закрепление отсутствует
9465	377637.47	4309490.47	Аналитический метод	0.1	Закрепление отсутствует
9466	377640.88	4309489.92	Аналитический метод	0.1	Закрепление отсутствует
9467	377644.14	4309488.77	Аналитический метод	0.1	Закрепление отсутствует
9468	377648.11	4309486.38	Аналитический метод	0.1	Закрепление отсутствует
9469	377652.61	4309483.61	Аналитический метод	0.1	Закрепление отсутствует
9470	377657.41	4309481.37	Аналитический метод	0.1	Закрепление отсутствует
9471	377663.92	4309478.78	Аналитический метод	0.1	Закрепление отсутствует
9472	377672.03	4309474.68	Аналитический метод	0.1	Закрепление отсутствует
9473	377679.28	4309469.20	Аналитический метод	0.1	Закрепление отсутствует
9474	377687.61	4309461.66	Аналитический метод	0.1	Закрепление отсутствует
9475	377695.94	4309451.18	Аналитический метод	0.1	Закрепление отсутствует



2. Сведения о характерных точках границ объекта

Обозначение характерных точек границ	Координаты, м		Метод определения координат характерной точки	Средняя квадратическая погрешность положения характерной точки (Мф), м	Описание обозначения точки на местности (при наличии)
	X	Y			
1	2	3	4	5	6
9476	377698.70	4309447.13	Аналитический метод	0.1	Закрепление отсутствует
9477	377700.83	4309442.71	Аналитический метод	0.1	Закрепление отсутствует
9478	377702.28	4309438.03	Аналитический метод	0.1	Закрепление отсутствует
9479	377702.87	4309435.48	Аналитический метод	0.1	Закрепление отсутствует
9480	377703.67	4309429.11	Аналитический метод	0.1	Закрепление отсутствует
9481	377703.17	4309422.71	Аналитический метод	0.1	Закрепление отсутствует
9482	377702.72	4309420.28	Аналитический метод	0.1	Закрепление отсутствует
9483	377701.77	4309416.84	Аналитический метод	0.1	Закрепление отсутствует
9484	377700.21	4309413.63	Аналитический метод	0.1	Закрепление отсутствует
9485	377697.30	4309409.85	Аналитический метод	0.1	Закрепление отсутствует
9486	377693.93	4309405.55	Аналитический метод	0.1	Закрепление отсутствует
9487	377691.10	4309400.88	Аналитический метод	0.1	Закрепление отсутствует
9488	377690.07	4309398.94	Аналитический метод	0.1	Закрепление отсутствует
9489	377688.51	4309395.18	Аналитический метод	0.1	Закрепление отсутствует
9490	377687.66	4309391.20	Аналитический метод	0.1	Закрепление отсутствует
9491	377687.57	4309387.12	Аналитический метод	0.1	Закрепление отсутствует
9492	377687.87	4309382.62	Аналитический метод	0.1	Закрепление отсутствует
9493	377688.68	4309377.25	Аналитический метод	0.1	Закрепление отсутствует
9494	377690.32	4309372.07	Аналитический метод	0.1	Закрепление отсутствует
9495	377692.77	4309367.22	Аналитический метод	0.1	Закрепление отсутствует
9496	377701.62	4309352.69	Аналитический метод	0.1	Закрепление отсутствует
9497	377711.26	4309341.61	Аналитический метод	0.1	Закрепление отсутствует
9498	377716.81	4309334.44	Аналитический метод	0.1	Закрепление отсутствует
9499	377721.52	4309326.69	Аналитический метод	0.1	Закрепление отсутствует
9500	377723.28	4309323.40	Аналитический метод	0.1	Закрепление отсутствует



2. Сведения о характерных точках границ объекта

Обозначение характерных точек границ	Координаты, м		Метод определения координат характерной точки	Средняя квадратическая погрешность положения характерной точки (Мп), м	Описание обозначения точки на местности (при наличии)
	X	Y			
1	2	3	4	5	6
9501	377725.26	4309318.96	Аналитический метод	0.1	Закрепление отсутствует
9502	377726.59	4309314.29	Аналитический метод	0.1	Закрепление отсутствует
9503	377727.36	4309307.83	Аналитический метод	0.1	Закрепление отсутствует
9504	377727.12	4309300.54	Аналитический метод	0.1	Закрепление отсутствует
9505	377725.46	4309293.43	Аналитический метод	0.1	Закрепление отсутствует
9506	377724.20	4309289.73	Аналитический метод	0.1	Закрепление отсутствует
9507	377720.38	4309281.45	Аналитический метод	0.1	Закрепление отсутствует
9508	377714.94	4309274.14	Аналитический метод	0.1	Закрепление отсутствует
9509	377708.76	4309267.41	Аналитический метод	0.1	Закрепление отсутствует
9510	377705.03	4309263.88	Аналитический метод	0.1	Закрепление отсутствует
9511	377700.83	4309260.90	Аналитический метод	0.1	Закрепление отсутствует
9512	377694.67	4309257.84	Аналитический метод	0.1	Закрепление отсутствует
9513	377689.83	4309256.22	Аналитический метод	0.1	Закрепление отсутствует
9514	377684.79	4309255.43	Аналитический метод	0.1	Закрепление отсутствует
9515	377679.69	4309255.50	Аналитический метод	0.1	Закрепление отсутствует
9516	377668.46	4309256.60	Аналитический метод	0.1	Закрепление отсутствует
9517	377659.72	4309256.29	Аналитический метод	0.1	Закрепление отсутствует
9518	377655.06	4309255.78	Аналитический метод	0.1	Закрепление отсутствует
9519	377650.53	4309254.59	Аналитический метод	0.1	Закрепление отсутствует
9520	377646.22	4309252.75	Аналитический метод	0.1	Закрепление отсутствует
9521	377644.36	4309251.79	Аналитический метод	0.1	Закрепление отсутствует
9522	377638.00	4309247.83	Аналитический метод	0.1	Закрепление отсутствует
9523	377632.34	4309242.92	Аналитический метод	0.1	Закрепление отсутствует
9524	377626.51	4309236.98	Аналитический метод	0.1	Закрепление отсутствует
9525	377623.39	4309233.21	Аналитический метод	0.1	Закрепление отсутствует



2. Сведения о характерных точках границ объекта

Обозначение характерных точек границ	Координаты, м		Метод определения координат характерной точки	Средняя квадратическая погрешность положения характерной точки (Мф), м	Описание обозначения точки на местности (при наличии)
	X	Y			
1	2	3	4	5	6
9526	377620.95	4309228.98	Аналитический метод	0.1	Закрепление отсутствует
9527	377618.79	4309222.75	Аналитический метод	0.1	Закрепление отсутствует
9528	377617.56	4309215.50	Аналитический метод	0.1	Закрепление отсутствует
9529	377617.87	4309208.15	Аналитический метод	0.1	Закрепление отсутствует
9530	377618.29	4309205.26	Аналитический метод	0.1	Закрепление отсутствует
9531	377618.96	4309202.33	Аналитический метод	0.1	Закрепление отсутствует
9532	377620.08	4309199.55	Аналитический метод	0.1	Закрепление отсутствует
9533	377621.64	4309196.99	Аналитический метод	0.1	Закрепление отсутствует
9534	377624.93	4309193.35	Аналитический метод	0.1	Закрепление отсутствует
9535	377628.23	4309190.54	Аналитический метод	0.1	Закрепление отсутствует
9536	377631.95	4309188.30	Аналитический метод	0.1	Закрепление отсутствует
9537	377635.99	4309186.71	Аналитический метод	0.1	Закрепление отсутствует
9538	377646.83	4309183.44	Аналитический метод	0.1	Закрепление отсутствует
9539	377655.52	4309181.74	Аналитический метод	0.1	Закрепление отсутствует
9540	377664.38	4309181.79	Аналитический метод	0.1	Закрепление отсутствует
9541	377675.31	4309182.93	Аналитический метод	0.1	Закрепление отсутствует
9542	377705.51	4309184.87	Аналитический метод	0.1	Закрепление отсутствует
9543	377727.18	4309183.23	Аналитический метод	0.1	Закрепление отсутствует
9544	377738.13	4309181.72	Аналитический метод	0.1	Закрепление отсутствует
9545	377740.84	4309181.55	Аналитический метод	0.1	Закрепление отсутствует
9546	377743.54	4309181.78	Аналитический метод	0.1	Закрепление отсутствует
9547	377747.37	4309182.79	Аналитический метод	0.1	Закрепление отсутствует
9548	377749.64	4309183.75	Аналитический метод	0.1	Закрепление отсутствует
9549	377751.69	4309185.14	Аналитический метод	0.1	Закрепление отсутствует
9550	377753.97	4309187.53	Аналитический метод	0.1	Закрепление отсутствует



2. Сведения о характерных точках границ объекта

Обозначение характерных точек границ	Координаты, м		Метод определения координат характерной точки	Средняя квадратическая погрешность положения характерной точки (Мф), м	Описание обозначения точки на местности (при наличии)
	X	Y			
1	2	3	4	5	6
9551	377755.80	4309190.70	Аналитический метод	0.1	Закрепление отсутствует
9552	377756.51	4309194.29	Аналитический метод	0.1	Закрепление отсутствует
9553	377756.91	4309207.40	Аналитический метод	0.1	Закрепление отсутствует
9554	377757.49	4309217.00	Аналитический метод	0.1	Закрепление отсутствует
9555	377757.52	4309224.83	Аналитический метод	0.1	Закрепление отсутствует
9556	377756.69	4309232.62	Аналитический метод	0.1	Закрепление отсутствует
9557	377755.86	4309237.67	Аналитический метод	0.1	Закрепление отсутствует
9558	377754.79	4309242.56	Аналитический метод	0.1	Закрепление отсутствует
9559	377752.80	4309248.34	Аналитический метод	0.1	Закрепление отсутствует
9560	377752.10	4309250.65	Аналитический метод	0.1	Закрепление отсутствует
9561	377751.77	4309253.05	Аналитический метод	0.1	Закрепление отсутствует
9562	377751.84	4309255.47	Аналитический метод	0.1	Закрепление отсутствует
9563	377752.29	4309257.84	Аналитический метод	0.1	Закрепление отсутствует
9564	377753.42	4309261.99	Аналитический метод	0.1	Закрепление отсутствует
9565	377755.11	4309266.69	Аналитический метод	0.1	Закрепление отсутствует
9566	377757.49	4309271.07	Аналитический метод	0.1	Закрепление отсутствует
9567	377760.52	4309275.03	Аналитический метод	0.1	Закрепление отсутствует
9568	377762.97	4309277.77	Аналитический метод	0.1	Закрепление отсутствует
9569	377766.42	4309280.98	Аналитический метод	0.1	Закрепление отсутствует
9570	377770.40	4309283.52	Аналитический метод	0.1	Закрепление отсутствует
9571	377774.77	4309285.30	Аналитический метод	0.1	Закрепление отсутствует
9572	377778.34	4309286.38	Аналитический метод	0.1	Закрепление отсутствует
9573	377786.65	4309289.62	Аналитический метод	0.1	Закрепление отсутствует
9574	377794.37	4309294.08	Аналитический метод	0.1	Закрепление отсутствует
9575	377804.20	4309300.82	Аналитический метод	0.1	Закрепление отсутствует



2. Сведения о характерных точках границ объекта

Обозначение характерных точек границ	Координаты, м		Метод определения координат характерной точки	Средняя квадратическая погрешность положения характерной точки (Мф), м	Описание обозначения точки на местности (при наличии)
	X	Y			
1	2	3	4	5	6
9576	377807.11	4309303.13	Аналитический метод	0.1	Закрепление отсутствует
9577	377809.66	4309305.83	Аналитический метод	0.1	Закрепление отсутствует
9578	377812.68	4309310.31	Аналитический метод	0.1	Закрепление отсутствует
9579	377813.75	4309312.54	Аналитический метод	0.1	Закрепление отсутствует
9580	377814.39	4309314.94	Аналитический метод	0.1	Закрепление отсутствует
9581	377814.57	4309317.41	Аналитический метод	0.1	Закрепление отсутствует
9582	377814.27	4309319.87	Аналитический метод	0.1	Закрепление отсутствует
9583	377813.60	4309322.95	Аналитический метод	0.1	Закрепление отсутствует
9584	377811.67	4309329.45	Аналитический метод	0.1	Закрепление отсутствует
9585	377808.77	4309335.58	Аналитический метод	0.1	Закрепление отсутствует
9586	377803.64	4309344.58	Аналитический метод	0.1	Закрепление отсутствует
9587	377801.37	4309348.54	Аналитический метод	0.1	Закрепление отсутствует
9588	377800.20	4309351.89	Аналитический метод	0.1	Закрепление отсутствует
9589	377800.31	4309355.44	Аналитический метод	0.1	Закрепление отсутствует
9590	377803.49	4309369.99	Аналитический метод	0.1	Закрепление отсутствует
9591	377805.59	4309381.18	Аналитический метод	0.1	Закрепление отсутствует
9592	377806.32	4309383.60	Аналитический метод	0.1	Закрепление отсутствует
9593	377808.64	4309387.24	Аналитический метод	0.1	Закрепление отсутствует
9594	377810.66	4309388.60	Аналитический метод	0.1	Закрепление отсутствует
9595	377813.69	4309389.38	Аналитический метод	0.1	Закрепление отсутствует
9596	377816.06	4309389.67	Аналитический метод	0.1	Закрепление отсутствует
9597	377818.44	4309389.55	Аналитический метод	0.1	Закрепление отсутствует
9598	377820.76	4309388.99	Аналитический метод	0.1	Закрепление отсутствует
8738	377823.65	4309388.03	Аналитический метод	0.1	Закрепление отсутствует
9599	377491.00	4310494.93	Аналитический метод	0.1	Закрепление отсутствует



2. Сведения о характерных точках границ объекта

Обозначение характерных точек границ	Координаты, м		Метод определения координат характерной точки	Средняя квадратическая погрешность положения характерной точки (Мф), м	Описание обозначения точки на местности (при наличии)
	X	Y			
1	2	3	4	5	6
9600	377626.84	4310415.94	Аналитический метод	0.1	Закрепление отсутствует
9601	377659.05	4310381.10	Аналитический метод	0.1	Закрепление отсутствует
9602	377823.27	4310307.33	Аналитический метод	0.1	Закрепление отсутствует
9603	377917.16	4310357.07	Аналитический метод	0.1	Закрепление отсутствует
9604	378087.41	4310544.66	Аналитический метод	0.1	Закрепление отсутствует
9605	378123.96	4310561.16	Аналитический метод	0.1	Закрепление отсутствует
9606	378394.92	4310529.03	Аналитический метод	0.1	Закрепление отсутствует
9607	378539.31	4310533.31	Аналитический метод	0.1	Закрепление отсутствует
9608	378690.08	4310569.33	Аналитический метод	0.1	Закрепление отсутствует
9609	378642.31	4310578.19	Аналитический метод	0.1	Закрепление отсутствует
9610	378695.69	4310707.83	Аналитический метод	0.1	Закрепление отсутствует
9611	378787.20	4310930.07	Аналитический метод	0.1	Закрепление отсутствует
9612	378886.35	4311396.99	Аналитический метод	0.1	Закрепление отсутствует
9613	378966.29	4311423.77	Аналитический метод	0.1	Закрепление отсутствует
9614	378958.52	4311466.94	Аналитический метод	0.1	Закрепление отсутствует
9615	378954.41	4311466.13	Аналитический метод	0.1	Закрепление отсутствует
9616	378953.25	4311553.25	Аналитический метод	0.1	Закрепление отсутствует
9617	378963.10	4311627.31	Аналитический метод	0.1	Закрепление отсутствует
9618	378978.97	4311700.46	Аналитический метод	0.1	Закрепление отсутствует
9619	378933.53	4311716.23	Аналитический метод	0.1	Закрепление отсутствует
9620	378950.36	4311761.96	Аналитический метод	0.1	Закрепление отсутствует
9621	378972.28	4311806.40	Аналитический метод	0.1	Закрепление отсутствует
9622	378999.66	4311851.42	Аналитический метод	0.1	Закрепление отсутствует
9623	379017.97	4311859.52	Аналитический метод	0.1	Закрепление отсутствует
9624	379064.41	4311840.87	Аналитический метод	0.1	Закрепление отсутствует



2. Сведения о характерных точках границ объекта

Обозначение характерных точек границ	Координаты, м		Метод определения координат характерной точки	Средняя квадратическая погрешность положения характерной точки (Мф), м	Описание обозначения точки на местности (при наличии)
	X	Y			
1	2	3	4	5	6
9625	379124.15	4311825.18	Аналитический метод	0.1	Закрепление отсутствует
9626	379086.78	4311694.37	Аналитический метод	0.1	Закрепление отсутствует
9627	379085.02	4311689.46	Аналитический метод	0.1	Закрепление отсутствует
9628	379083.39	4311678.18	Аналитический метод	0.1	Закрепление отсутствует
9629	379067.32	4311550.28	Аналитический метод	0.1	Закрепление отсутствует
9630	379057.12	4311457.53	Аналитический метод	0.1	Закрепление отсутствует
9631	379052.28	4311414.45	Аналитический метод	0.1	Закрепление отсутствует
9632	379109.01	4311405.41	Аналитический метод	0.1	Закрепление отсутствует
9633	379121.82	4311398.88	Аналитический метод	0.1	Закрепление отсутствует
9634	379146.20	4311535.26	Аналитический метод	0.1	Закрепление отсутствует
9635	379160.92	4311642.69	Аналитический метод	0.1	Закрепление отсутствует
9636	379229.77	4311808.55	Аналитический метод	0.1	Закрепление отсутствует
9637	379241.63	4311842.22	Аналитический метод	0.1	Закрепление отсутствует
9638	379311.47	4311996.83	Аналитический метод	0.1	Закрепление отсутствует
9639	379319.39	4312088.64	Аналитический метод	0.1	Закрепление отсутствует
9640	379322.03	4312215.26	Аналитический метод	0.1	Закрепление отсутствует
9641	379301.32	4312314.82	Аналитический метод	0.1	Закрепление отсутствует
9642	379292.97	4312332.74	Аналитический метод	0.1	Закрепление отсутствует
9643	379274.23	4312372.96	Аналитический метод	0.1	Закрепление отсутствует
9644	379054.38	4312811.49	Аналитический метод	0.1	Закрепление отсутствует
9645	378863.38	4313192.48	Аналитический метод	0.1	Закрепление отсутствует
9646	378612.06	4313674.36	Аналитический метод	0.1	Закрепление отсутствует
9647	378579.17	4313752.84	Аналитический метод	0.1	Закрепление отсутствует
9648	378540.18	4313955.05	Аналитический метод	0.1	Закрепление отсутствует
9649	378562.50	4314207.10	Аналитический метод	0.1	Закрепление отсутствует



2. Сведения о характерных точках границ объекта

Обозначение характерных точек границ	Координаты, м		Метод определения координат характерной точки	Средняя квадратическая погрешность положения характерной точки (Мп), м	Описание обозначения точки на местности (при наличии)
	X	Y			
1	2	3	4	5	6
9650	378598.42	4314369.79	Аналитический метод	0.1	Закрепление отсутствует
9651	378755.14	4314952.50	Аналитический метод	0.1	Закрепление отсутствует
9652	378236.32	4315136.30	Аналитический метод	0.1	Закрепление отсутствует
9653	378224.75	4315148.96	Аналитический метод	0.1	Закрепление отсутствует
9654	378219.66	4315150.09	Аналитический метод	0.1	Закрепление отсутствует
9655	378217.60	4315150.35	Аналитический метод	0.1	Закрепление отсутствует
9656	378215.53	4315150.20	Аналитический метод	0.1	Закрепление отсутствует
9657	378213.53	4315149.64	Аналитический метод	0.1	Закрепление отсутствует
9658	378211.52	4315148.71	Аналитический метод	0.1	Закрепление отсутствует
9659	378209.38	4315146.61	Аналитический метод	0.1	Закрепление отсутствует
9660	378208.06	4315143.76	Аналитический метод	0.1	Закрепление отсутствует
9661	378206.91	4315140.02	Аналитический метод	0.1	Закрепление отсутствует
9662	378206.42	4315136.13	Аналитический метод	0.1	Закрепление отсутствует
9663	378206.04	4315126.50	Аналитический метод	0.1	Закрепление отсутствует
9664	378204.98	4315118.85	Аналитический метод	0.1	Закрепление отсутствует
9665	378202.42	4315111.57	Аналитический метод	0.1	Закрепление отсутствует
9666	378198.36	4315102.90	Аналитический метод	0.1	Закрепление отсутствует
9667	378193.89	4315095.98	Аналитический метод	0.1	Закрепление отсутствует
9668	378190.77	4315090.09	Аналитический метод	0.1	Закрепление отсутствует
9669	378188.71	4315083.75	Аналитический метод	0.1	Закрепление отсутствует
9670	378182.89	4315058.67	Аналитический метод	0.1	Закрепление отсутствует
9671	378176.32	4315031.01	Аналитический метод	0.1	Закрепление отсутствует
9672	378173.74	4315023.38	Аналитический метод	0.1	Закрепление отсутствует
9673	378169.81	4315016.35	Аналитический метод	0.1	Закрепление отсутствует
9674	378167.40	4315012.85	Аналитический метод	0.1	Закрепление отсутствует



2. Сведения о характерных точках границ объекта

Обозначение характерных точек границ	Координаты, м		Метод определения координат характерной точки	Средняя квадратическая погрешность положения характерной точки (Мф), м	Описание обозначения точки на местности (при наличии)
	X	Y			
1	2	3	4	5	6
9675	378165.03	4315009.97	Аналитический метод	0.1	Закрепление отсутствует
9676	378162.22	4315007.52	Аналитический метод	0.1	Закрепление отсутствует
9677	378159.05	4315005.59	Аналитический метод	0.1	Закрепление отсутствует
9678	378155.92	4315004.02	Аналитический метод	0.1	Закрепление отсутствует
9679	378152.71	4315002.75	Аналитический метод	0.1	Закрепление отсутствует
9680	378148.18	4315001.90	Аналитический метод	0.1	Закрепление отсутствует
9681	378145.14	4315001.84	Аналитический метод	0.1	Закрепление отсутствует
9682	378140.93	4315002.77	Аналитический метод	0.1	Закрепление отсутствует
9683	378138.82	4315003.86	Аналитический метод	0.1	Закрепление отсутствует
9684	378137.25	4315005.65	Аналитический метод	0.1	Закрепление отсутствует
9685	378135.69	4315008.29	Аналитический метод	0.1	Закрепление отсутствует
9686	378133.67	4315014.14	Аналитический метод	0.1	Закрепление отсутствует
9687	378131.18	4315022.34	Аналитический метод	0.1	Закрепление отсутствует
9688	378130.17	4315026.81	Аналитический метод	0.1	Закрепление отсутствует
9689	378129.83	4315031.39	Аналитический метод	0.1	Закрепление отсутствует
9690	378130.15	4315035.97	Аналитический метод	0.1	Закрепление отсутствует
9691	378131.73	4315047.86	Аналитический метод	0.1	Закрепление отсутствует
9692	378131.10	4315051.13	Аналитический метод	0.1	Закрепление отсутствует
9693	378129.87	4315053.52	Аналитический метод	0.1	Закрепление отсутствует
9694	378128.32	4315055.26	Аналитический метод	0.1	Закрепление отсутствует
9695	378126.21	4315056.22	Аналитический метод	0.1	Закрепление отсутствует
9696	378123.62	4315056.38	Аналитический метод	0.1	Закрепление отсутствует
9697	378120.38	4315055.95	Аналитический метод	0.1	Закрепление отсутствует
9698	378118.33	4315055.16	Аналитический метод	0.1	Закрепление отсутствует
9699	378116.43	4315053.78	Аналитический метод	0.1	Закрепление отсутствует



2. Сведения о характерных точках границ объекта

Обозначение характерных точек границ	Координаты, м		Метод определения координат характерной точки	Средняя квадратическая погрешность положения характерной точки (Мп), м	Описание обозначения точки на местности (при наличии)
	X	Y			
1	2	3	4	5	6
9700	378115.20	4315051.77	Аналитический метод	0.1	Закрепление отсутствует
9701	378111.92	4315042.77	Аналитический метод	0.1	Закрепление отсутствует
9702	378109.30	4315037.29	Аналитический метод	0.1	Закрепление отсутствует
9703	378105.69	4315032.40	Аналитический метод	0.1	Закрепление отсутствует
9704	378100.66	4315026.80	Аналитический метод	0.1	Закрепление отсутствует
9705	378096.99	4315020.79	Аналитический метод	0.1	Закрепление отсутствует
9706	378094.70	4315016.45	Аналитический метод	0.1	Закрепление отсутствует
9707	378092.61	4315010.68	Аналитический метод	0.1	Закрепление отсутствует
9708	378092.17	4315008.47	Аналитический метод	0.1	Закрепление отсутствует
9709	378092.20	4315006.21	Аналитический метод	0.1	Закрепление отсутствует
9710	378092.68	4315004.00	Аналитический метод	0.1	Закрепление отсутствует
9711	378093.60	4315001.95	Аналитический метод	0.1	Закрепление отсутствует
9712	378099.70	4314991.41	Аналитический метод	0.1	Закрепление отсутствует
9713	378114.22	4314973.18	Аналитический метод	0.1	Закрепление отсутствует
9714	378129.31	4314958.34	Аналитический метод	0.1	Закрепление отсутствует
9715	378136.82	4314952.02	Аналитический метод	0.1	Закрепление отсутствует
9716	378145.23	4314946.96	Аналитический метод	0.1	Закрепление отсутствует
9717	378147.19	4314945.97	Аналитический метод	0.1	Закрепление отсутствует
9718	378156.24	4314942.05	Аналитический метод	0.1	Закрепление отсутствует
9719	378165.66	4314939.14	Аналитический метод	0.1	Закрепление отсутствует
9720	378169.10	4314938.28	Аналитический метод	0.1	Закрепление отсутствует
9721	378179.56	4314935.03	Аналитический метод	0.1	Закрепление отсутствует
9722	378189.59	4314930.64	Аналитический метод	0.1	Закрепление отсутствует
9723	378201.21	4314924.77	Аналитический метод	0.1	Закрепление отсутствует
9724	378206.95	4314922.37	Аналитический метод	0.1	Закрепление отсутствует



2. Сведения о характерных точках границ объекта

Обозначение характерных точек границ	Координаты, м		Метод определения координат характерной точки	Средняя квадратическая погрешность положения характерной точки (Mt), м	Описание обозначения точки на местности (при наличии)
	X	Y			
1	2	3	4	5	6
9725	378212.99	4314920.83	Аналитический метод	0.1	Закрепление отсутствует
9726	378216.28	4314920.23	Аналитический метод	0.1	Закрепление отсутствует
9727	378218.26	4314919.68	Аналитический метод	0.1	Закрепление отсутствует
9728	378220.10	4314918.76	Аналитический метод	0.1	Закрепление отсутствует
9729	378221.74	4314917.51	Аналитический метод	0.1	Закрепление отсутствует
9730	378223.73	4314915.13	Аналитический метод	0.1	Закрепление отсутствует
9731	378225.20	4314912.77	Аналитический метод	0.1	Закрепление отсутствует
9732	378226.31	4314910.22	Аналитический метод	0.1	Закрепление отсутствует
9733	378227.19	4314906.60	Аналитический метод	0.1	Закрепление отсутствует
9734	378227.60	4314902.41	Аналитический метод	0.1	Закрепление отсутствует
9735	378227.29	4314898.22	Аналитический метод	0.1	Закрепление отсутствует
9736	378226.90	4314895.83	Аналитический метод	0.1	Закрепление отсутствует
9737	378226.25	4314893.10	Аналитический метод	0.1	Закрепление отсутствует
9738	378225.20	4314890.49	Аналитический метод	0.1	Закрепление отсутствует
9739	378223.24	4314887.27	Аналитический метод	0.1	Закрепление отсутствует
9740	378221.93	4314885.69	Аналитический метод	0.1	Закрепление отсутствует
9741	378220.36	4314884.38	Аналитический метод	0.1	Закрепление отсутствует
9742	378218.58	4314883.36	Аналитический метод	0.1	Закрепление отсутствует
9743	378216.65	4314882.68	Аналитический метод	0.1	Закрепление отсутствует
9744	378202.68	4314879.14	Аналитический метод	0.1	Закрепление отсутствует
9745	378189.58	4314876.91	Аналитический метод	0.1	Закрепление отсутствует
9746	378179.09	4314874.39	Аналитический метод	0.1	Закрепление отсутствует
9747	378169.04	4314870.47	Аналитический метод	0.1	Закрепление отсутствует
9748	378161.60	4314866.97	Аналитический метод	0.1	Закрепление отсутствует
9749	378158.75	4314865.33	Аналитический метод	0.1	Закрепление отсутствует



2. Сведения о характерных точках границ объекта

Обозначение характерных точек границ	Координаты, м		Метод определения координат характерной точки	Средняя квадратическая погрешность положения характерной точки (Мп), м	Описание обозначения точки на местности (при наличии)
	X	Y			
1	2	3	4	5	6
9750	378156.23	4314863.21	Аналитический метод	0.1	Закрепление отсутствует
9751	378153.46	4314859.78	Аналитический метод	0.1	Закрепление отсутствует
9752	378150.87	4314855.49	Аналитический метод	0.1	Закрепление отсутствует
9753	378148.93	4314850.87	Аналитический метод	0.1	Закрепление отсутствует
9754	378145.84	4314841.71	Аналитический метод	0.1	Закрепление отсутствует
9755	378143.73	4314835.90	Аналитический метод	0.1	Закрепление отсутствует
9756	378141.89	4314833.71	Аналитический метод	0.1	Закрепление отсутствует
9757	378139.39	4314832.33	Аналитический метод	0.1	Закрепление отсутствует
9758	378137.14	4314831.59	Аналитический метод	0.1	Закрепление отсутствует
9759	378133.93	4314830.89	Аналитический метод	0.1	Закрепление отсутствует
9760	378130.64	4314830.85	Аналитический метод	0.1	Закрепление отсутствует
9761	378127.41	4314831.47	Аналитический метод	0.1	Закрепление отсутствует
9762	378123.01	4314832.81	Аналитический метод	0.1	Закрепление отсутствует
9763	378120.50	4314834.08	Аналитический метод	0.1	Закрепление отсутствует
9764	378118.57	4314836.14	Аналитический метод	0.1	Закрепление отсутствует
9765	378117.57	4314838.16	Аналитический метод	0.1	Закрепление отсутствует
9766	378116.78	4314840.50	Аналитический метод	0.1	Закрепление отсутствует
9767	378116.37	4314842.93	Аналитический метод	0.1	Закрепление отсутствует
9768	378116.35	4314845.41	Аналитический метод	0.1	Закрепление отсутствует
9769	378116.67	4314849.96	Аналитический метод	0.1	Закрепление отсутствует
9770	378116.62	4314853.84	Аналитический метод	0.1	Закрепление отсутствует
9771	378115.91	4314857.66	Аналитический метод	0.1	Закрепление отсутствует
9772	378114.01	4314862.50	Аналитический метод	0.1	Закрепление отсутствует
9773	378112.08	4314865.89	Аналитический метод	0.1	Закрепление отсутствует
9774	378109.65	4314868.94	Аналитический метод	0.1	Закрепление отсутствует



2. Сведения о характерных точках границ объекта

Обозначение характерных точек границ	Координаты, м		Метод определения координат характерной точки	Средняя квадратическая погрешность положения характерной точки (Мф), м	Описание обозначения точки на местности (при наличии)
	X	Y			
1	2	3	4	5	6
9775	378106.77	4314871.57	Аналитический метод	0.1	Закрепление отсутствует
9776	378095.53	4314880.33	Аналитический метод	0.1	Закрепление отсутствует
9777	378088.55	4314884.26	Аналитический метод	0.1	Закрепление отсутствует
9778	378085.73	4314885.50	Аналитический метод	0.1	Закрепление отсутствует
9779	378082.05	4314886.28	Аналитический метод	0.1	Закрепление отсутствует
9780	378078.97	4314886.41	Аналитический метод	0.1	Закрепление отсутствует
9781	378075.92	4314886.01	Аналитический метод	0.1	Закрепление отсутствует
9782	378073.30	4314885.42	Аналитический метод	0.1	Закрепление отсутствует
9783	378070.39	4314884.46	Аналитический метод	0.1	Закрепление отсутствует
9784	378067.72	4314882.94	Аналитический метод	0.1	Закрепление отсутствует
9785	378065.41	4314880.93	Аналитический метод	0.1	Закрепление отсутствует
9786	378063.79	4314879.21	Аналитический метод	0.1	Закрепление отсутствует
9787	378060.11	4314874.76	Аналитический метод	0.1	Закрепление отсутствует
9788	378057.06	4314869.85	Аналитический метод	0.1	Закрепление отсутствует
9789	378045.10	4314847.42	Аналитический метод	0.1	Закрепление отсутствует
9790	378034.71	4314824.28	Аналитический метод	0.1	Закрепление отсутствует
9791	378026.34	4314812.76	Аналитический метод	0.1	Закрепление отсутствует
9792	378017.78	4314805.01	Аналитический метод	0.1	Закрепление отсутствует
9793	378012.96	4314801.49	Аналитический метод	0.1	Закрепление отсутствует
9794	378005.86	4314798.45	Аналитический метод	0.1	Закрепление отсутствует
9795	378003.38	4314797.37	Аналитический метод	0.1	Закрепление отсутствует
9796	378001.12	4314795.88	Аналитический метод	0.1	Закрепление отсутствует
9797	377999.16	4314794.02	Аналитический метод	0.1	Закрепление отсутствует
9798	377996.56	4314790.25	Аналитический метод	0.1	Закрепление отсутствует
9799	377995.15	4314787.34	Аналитический метод	0.1	Закрепление отсутствует



2. Сведения о характерных точках границ объекта

Обозначение характерных точек границ	Координаты, м		Метод определения координат характерной точки	Средняя квадратическая погрешность положения характерной точки (Мп), м	Описание обозначения точки на местности (при наличии)
	X	Y			
1	2	3	4	5	6
9800	377994.35	4314784.21	Аналитический метод	0.1	Закрепление отсутствует
9801	377994.27	4314779.87	Аналитический метод	0.1	Закрепление отсутствует
9802	377994.79	4314776.68	Аналитический метод	0.1	Закрепление отсутствует
9803	377995.94	4314773.66	Аналитический метод	0.1	Закрепление отсутствует
9804	377998.56	4314769.85	Аналитический метод	0.1	Закрепление отсутствует
9805	378000.91	4314767.37	Аналитический метод	0.1	Закрепление отсутствует
9806	378003.64	4314765.32	Аналитический метод	0.1	Закрепление отсутствует
9807	378006.68	4314763.76	Аналитический метод	0.1	Закрепление отсутствует
9808	378013.14	4314761.09	Аналитический метод	0.1	Закрепление отсутствует
9809	378022.92	4314758.45	Аналитический метод	0.1	Закрепление отсутствует
9810	378028.89	4314755.79	Аналитический метод	0.1	Закрепление отсутствует
9811	378030.99	4314753.64	Аналитический метод	0.1	Закрепление отсутствует
9812	378031.92	4314751.62	Аналитический метод	0.1	Закрепление отсутствует
9813	378032.48	4314749.62	Аналитический метод	0.1	Закрепление отсутствует
9814	378032.66	4314747.55	Аналитический метод	0.1	Закрепление отсутствует
9815	378032.44	4314745.49	Аналитический метод	0.1	Закрепление отсутствует
9816	378031.91	4314742.83	Аналитический метод	0.1	Закрепление отсутствует
9817	378031.13	4314740.13	Аналитический метод	0.1	Закрепление отсутствует
9818	378029.91	4314737.60	Аналитический метод	0.1	Закрепление отсутствует
9819	378027.66	4314734.58	Аналитический метод	0.1	Закрепление отсутствует
9820	378025.66	4314732.65	Аналитический метод	0.1	Закрепление отсутствует
9821	378023.30	4314731.18	Аналитический метод	0.1	Закрепление отсутствует
9822	378019.16	4314729.84	Аналитический метод	0.1	Закрепление отсутствует
9823	378015.54	4314729.27	Аналитический метод	0.1	Закрепление отсутствует
9824	378011.88	4314729.35	Аналитический метод	0.1	Закрепление отсутствует



2. Сведения о характерных точках границ объекта

Обозначение характерных точек границ	Координаты, м		Метод определения координат характерной точки	Средняя квадратическая погрешность положения характерной точки (Мф), м	Описание обозначения точки на местности (при наличии)
	X	Y			
1	2	3	4	5	6
9825	378007.37	4314729.86	Аналитический метод	0.1	Закрепление отсутствует
9826	377992.68	4314729.17	Аналитический метод	0.1	Закрепление отсутствует
9827	377986.57	4314728.34	Аналитический метод	0.1	Закрепление отсутствует
9828	377979.42	4314725.93	Аналитический метод	0.1	Закрепление отсутствует
9829	377973.91	4314723.12	Аналитический метод	0.1	Закрепление отсутствует
9830	377968.89	4314719.51	Аналитический метод	0.1	Закрепление отсутствует
9831	377959.49	4314711.60	Аналитический метод	0.1	Закрепление отсутствует
9832	377952.09	4314706.06	Аналитический метод	0.1	Закрепление отсутствует
9833	377949.11	4314705.19	Аналитический метод	0.1	Закрепление отсутствует
9834	377946.00	4314705.46	Аналитический метод	0.1	Закрепление отсутствует
9835	377942.47	4314706.44	Аналитический метод	0.1	Закрепление отсутствует
9836	377939.14	4314707.69	Аналитический метод	0.1	Закрепление отсутствует
9837	377935.41	4314709.94	Аналитический метод	0.1	Закрепление отсутствует
9838	377933.08	4314712.40	Аналитический метод	0.1	Закрепление отсутствует
9839	377931.90	4314715.57	Аналитический метод	0.1	Закрепление отсутствует
9840	377930.78	4314722.62	Аналитический метод	0.1	Закрепление отсутствует
9841	377928.70	4314727.71	Аналитический метод	0.1	Закрепление отсутствует
9842	377926.20	4314730.58	Аналитический метод	0.1	Закрепление отсутствует
9843	377923.48	4314732.74	Аналитический метод	0.1	Закрепление отсутствует
9844	377919.14	4314735.58	Аналитический метод	0.1	Закрепление отсутствует
9845	377914.35	4314737.57	Аналитический метод	0.1	Закрепление отсутствует
9846	377912.41	4314738.18	Аналитический метод	0.1	Закрепление отсутствует
9847	377906.65	4314739.56	Аналитический метод	0.1	Закрепление отсутствует
9848	377900.76	4314740.16	Аналитический метод	0.1	Закрепление отсутствует
9849	377879.74	4314740.91	Аналитический метод	0.1	Закрепление отсутствует



2. Сведения о характерных точках границ объекта

Обозначение характерных точек границ	Координаты, м		Метод определения координат характерной точки	Средняя квадратическая погрешность положения характерной точки (Мп), м	Описание обозначения точки на местности (при наличии)
	X	Y			
1	2	3	4	5	6
9850	377867.31	4314741.11	Аналитический метод	0.1	Закрепление отсутствует
9851	377853.95	4314740.86	Аналитический метод	0.1	Закрепление отсутствует
9852	377850.42	4314740.51	Аналитический метод	0.1	Закрепление отсутствует
9853	377846.98	4314739.62	Аналитический метод	0.1	Закрепление отсутствует
9854	377843.72	4314738.20	Аналитический метод	0.1	Закрепление отсутствует
9855	377840.12	4314736.13	Аналитический метод	0.1	Закрепление отсутствует
9856	377838.32	4314733.92	Аналитический метод	0.1	Закрепление отсутствует
9857	377837.53	4314731.18	Аналитический метод	0.1	Закрепление отсутствует
9858	377837.32	4314728.69	Аналитический метод	0.1	Закрепление отсутствует
9859	377837.37	4314723.51	Аналитический метод	0.1	Закрепление отсутствует
9860	377838.38	4314718.43	Аналитический метод	0.1	Закрепление отсутствует
9861	377840.88	4314710.05	Аналитический метод	0.1	Закрепление отсутствует
9862	377844.98	4314702.12	Аналитический метод	0.1	Закрепление отсутствует
9863	377847.75	4314699.59	Аналитический метод	0.1	Закрепление отсутствует
9864	377850.26	4314698.43	Аналитический метод	0.1	Закрепление отсутствует
9865	377852.78	4314696.91	Аналитический метод	0.1	Закрепление отсутствует
9866	377854.61	4314694.60	Аналитический метод	0.1	Закрепление отсутствует
9867	377855.63	4314691.89	Аналитический метод	0.1	Закрепление отсутствует
9868	377856.73	4314687.65	Аналитический метод	0.1	Закрепление отсутствует
9869	377857.28	4314683.31	Аналитический метод	0.1	Закрепление отсутствует
9870	377858.23	4314668.39	Аналитический метод	0.1	Закрепление отсутствует
9871	377859.34	4314660.83	Аналитический метод	0.1	Закрепление отсутствует
9872	377861.65	4314653.55	Аналитический метод	0.1	Закрепление отсутствует
9873	377865.23	4314644.82	Аналитический метод	0.1	Закрепление отсутствует
9874	377868.98	4314631.27	Аналитический метод	0.1	Закрепление отсутствует



2. Сведения о характерных точках границ объекта

Обозначение характерных точек границ	Координаты, м		Метод определения координат характерной точки	Средняя квадратическая погрешность положения характерной точки (Мф), м	Описание обозначения точки на местности (при наличии)
	X	Y			
1	2	3	4	5	6
9875	377870.58	4314624.82	Аналитический метод	0.1	Закрепление отсутствует
9876	377870.91	4314621.35	Аналитический метод	0.1	Закрепление отсутствует
9877	377870.58	4314619.04	Аналитический метод	0.1	Закрепление отсутствует
9878	377869.33	4314615.83	Аналитический метод	0.1	Закрепление отсутствует
9879	377867.25	4314613.28	Аналитический метод	0.1	Закрепление отсутствует
9880	377864.66	4314611.20	Аналитический метод	0.1	Закрепление отсутствует
9881	377861.54	4314610.09	Аналитический метод	0.1	Закрепление отсутствует
9882	377855.39	4314608.99	Аналитический метод	0.1	Закрепление отсутствует
9883	377846.10	4314608.95	Аналитический метод	0.1	Закрепление отсутствует
9884	377843.70	4314609.13	Аналитический метод	0.1	Закрепление отсутствует
9885	377841.35	4314609.66	Аналитический метод	0.1	Закрепление отсутствует
9886	377838.38	4314610.89	Аналитический метод	0.1	Закрепление отсутствует
9887	377836.14	4314611.78	Аналитический метод	0.1	Закрепление отсутствует
9888	377833.80	4314612.32	Аналитический метод	0.1	Закрепление отсутствует
9889	377831.40	4314612.50	Аналитический метод	0.1	Закрепление отсутствует
9890	377815.76	4314612.54	Аналитический метод	0.1	Закрепление отсутствует
9891	377811.20	4314612.66	Аналитический метод	0.1	Закрепление отсутствует
9892	377808.79	4314612.50	Аналитический метод	0.1	Закрепление отсутствует
9893	377806.44	4314611.91	Аналитический метод	0.1	Закрепление отсутствует
9894	377802.78	4314610.06	Аналитический метод	0.1	Закрепление отсутствует
9895	377801.06	4314608.84	Аналитический метод	0.1	Закрепление отсутствует
9896	377799.60	4314607.33	Аналитический метод	0.1	Закрепление отсутствует
9897	377798.44	4314605.56	Аналитический метод	0.1	Закрепление отсутствует
9898	377797.63	4314603.62	Аналитический метод	0.1	Закрепление отсутствует
9899	377795.60	4314597.05	Аналитический метод	0.1	Закрепление отсутствует



2. Сведения о характерных точках границ объекта

Обозначение характерных точек границ	Координаты, м		Метод определения координат характерной точки	Средняя квадратическая погрешность положения характерной точки (Мп), м	Описание обозначения точки на местности (при наличии)
	X	Y			
1	2	3	4	5	6
9900	377795.04	4314591.72	Аналитический метод	0.1	Закрепление отсутствует
9901	377795.20	4314589.70	Аналитический метод	0.1	Закрепление отсутствует
9902	377796.07	4314587.87	Аналитический метод	0.1	Закрепление отсутствует
9903	377797.53	4314586.47	Аналитический метод	0.1	Закрепление отсутствует
9904	377801.01	4314584.20	Аналитический метод	0.1	Закрепление отсутствует
9905	377806.73	4314578.92	Аналитический метод	0.1	Закрепление отсутствует
9906	377811.66	4314574.94	Аналитический метод	0.1	Закрепление отсутствует
9907	377817.08	4314571.67	Аналитический метод	0.1	Закрепление отсутствует
9908	377821.96	4314569.15	Аналитический метод	0.1	Закрепление отсутствует
9909	377826.51	4314567.14	Аналитический метод	0.1	Закрепление отсутствует
9910	377831.26	4314565.71	Аналитический метод	0.1	Закрепление отсутствует
9911	377837.21	4314564.30	Аналитический метод	0.1	Закрепление отсутствует
9912	377847.21	4314560.96	Аналитический метод	0.1	Закрепление отсутствует
9913	377854.85	4314557.65	Аналитический метод	0.1	Закрепление отсутствует
9914	377856.77	4314556.57	Аналитический метод	0.1	Закрепление отсутствует
9915	377858.41	4314555.12	Аналитический метод	0.1	Закрепление отсутствует
9916	377860.11	4314552.71	Аналитический метод	0.1	Закрепление отсутствует
9917	377861.05	4314550.71	Аналитический метод	0.1	Закрепление отсутствует
9918	377861.59	4314548.57	Аналитический метод	0.1	Закрепление отсутствует
9919	377861.71	4314546.36	Аналитический метод	0.1	Закрепление отсутствует
9920	377861.46	4314540.52	Аналитический метод	0.1	Закрепление отсутствует
9921	377859.21	4314531.55	Аналитический метод	0.1	Закрепление отсутствует
9922	377857.47	4314527.40	Аналитический метод	0.1	Закрепление отсутствует
9923	377855.66	4314524.52	Аналитический метод	0.1	Закрепление отсутствует
9924	377853.96	4314522.98	Аналитический метод	0.1	Закрепление отсутствует



2. Сведения о характерных точках границ объекта

Обозначение характерных точек границ	Координаты, м		Метод определения координат характерной точки	Средняя квадратическая погрешность положения характерной точки (Мф), м	Описание обозначения точки на местности (при наличии)
	X	Y			
1	2	3	4	5	6
9925	377851.77	4314521.81	Аналитический метод	0.1	Закрепление отсутствует
9926	377849.30	4314521.51	Аналитический метод	0.1	Закрепление отсутствует
9927	377844.20	4314521.85	Аналитический метод	0.1	Закрепление отсутствует
9928	377830.98	4314523.66	Аналитический метод	0.1	Закрепление отсутствует
9929	377820.34	4314525.78	Аналитический метод	0.1	Закрепление отсутствует
9930	377810.02	4314529.14	Аналитический метод	0.1	Закрепление отсутствует
9931	377790.72	4314536.73	Аналитический метод	0.1	Закрепление отсутствует
9932	377780.27	4314539.65	Аналитический метод	0.1	Закрепление отсутствует
9933	377773.76	4314541.90	Аналитический метод	0.1	Закрепление отсутствует
9934	377767.58	4314544.94	Аналитический метод	0.1	Закрепление отсутствует
9935	377764.98	4314546.42	Аналитический метод	0.1	Закрепление отсутствует
9936	377760.48	4314549.46	Аналитический метод	0.1	Закрепление отсутствует
9937	377756.48	4314553.12	Аналитический метод	0.1	Закрепление отсутствует
9938	377751.74	4314557.66	Аналитический метод	0.1	Закрепление отсутствует
9939	377749.43	4314558.18	Аналитический метод	0.1	Закрепление отсутствует
9940	377747.41	4314558.21	Аналитический метод	0.1	Закрепление отсутствует
9941	377745.41	4314557.98	Аналитический метод	0.1	Закрепление отсутствует
9942	377732.88	4314555.76	Аналитический метод	0.1	Закрепление отсутствует
9943	377729.72	4314554.92	Аналитический метод	0.1	Закрепление отсутствует
9944	377726.74	4314553.56	Аналитический метод	0.1	Закрепление отсутствует
9945	377724.82	4314552.30	Аналитический метод	0.1	Закрепление отсутствует
9946	377722.90	4314549.85	Аналитический метод	0.1	Закрепление отсутствует
9947	377722.14	4314547.67	Аналитический метод	0.1	Закрепление отсутствует
9948	377721.75	4314545.55	Аналитический метод	0.1	Закрепление отсутствует
9949	377721.76	4314543.39	Аналитический метод	0.1	Закрепление отсутствует



2. Сведения о характерных точках границ объекта

Обозначение характерных точек границ	Координаты, м		Метод определения координат характерной точки	Средняя квадратическая погрешность положения характерной точки (Мп), м	Описание обозначения точки на местности (при наличии)
	X	Y			
1	2	3	4	5	6
9950	377722.49	4314540.08	Аналитический метод	0.1	Закрепление отсутствует
9951	377723.33	4314537.79	Аналитический метод	0.1	Закрепление отсутствует
9952	377724.53	4314535.67	Аналитический метод	0.1	Закрепление отсутствует
9953	377726.04	4314533.75	Аналитический метод	0.1	Закрепление отсутствует
9954	377729.51	4314529.99	Аналитический метод	0.1	Закрепление отсутствует
9955	377734.01	4314524.38	Аналитический метод	0.1	Закрепление отсутствует
9956	377737.67	4314518.20	Аналитический метод	0.1	Закрепление отсутствует
9957	377744.17	4314505.20	Аналитический метод	0.1	Закрепление отсутствует
9958	377750.52	4314488.43	Аналитический метод	0.1	Закрепление отсутствует
9959	377753.17	4314472.24	Аналитический метод	0.1	Закрепление отсутствует
9960	377757.80	4314447.56	Аналитический метод	0.1	Закрепление отсутствует
9961	377759.68	4314431.91	Аналитический метод	0.1	Закрепление отсутствует
9962	377760.78	4314428.57	Аналитический метод	0.1	Закрепление отсутствует
9963	377763.07	4314425.89	Аналитический метод	0.1	Закрепление отсутствует
9964	377765.79	4314424.24	Аналитический метод	0.1	Закрепление отсутствует
9965	377768.67	4314424.29	Аналитический метод	0.1	Закрепление отсутствует
9966	377770.48	4314425.19	Аналитический метод	0.1	Закрепление отсутствует
9967	377772.45	4314426.47	Аналитический метод	0.1	Закрепление отсутствует
9968	377774.21	4314428.02	Аналитический метод	0.1	Закрепление отсутствует
9969	377775.74	4314429.79	Аналитический метод	0.1	Закрепление отсутствует
9970	377786.86	4314444.71	Аналитический метод	0.1	Закрепление отсутствует
9971	377796.35	4314453.35	Аналитический метод	0.1	Закрепление отсутствует
9972	377799.11	4314455.41	Аналитический метод	0.1	Закрепление отсутствует
9973	377802.21	4314456.91	Аналитический метод	0.1	Закрепление отсутствует
9974	377806.71	4314457.99	Аналитический метод	0.1	Закрепление отсутствует



2. Сведения о характерных точках границ объекта

Обозначение характерных точек границ	Координаты, м		Метод определения координат характерной точки	Средняя квадратическая погрешность положения характерной точки (Мф), м	Описание обозначения точки на местности (при наличии)
	X	Y			
1	2	3	4	5	6
9975	377811.96	4314458.40	Аналитический метод	0.1	Закрепление отсутствует
9976	377817.20	4314457.90	Аналитический метод	0.1	Закрепление отсутствует
9977	377827.79	4314455.96	Аналитический метод	0.1	Закрепление отсутствует
9978	377843.87	4314454.93	Аналитический метод	0.1	Закрепление отсутствует
9979	377849.92	4314454.14	Аналитический метод	0.1	Закрепление отсутствует
9980	377857.09	4314452.10	Аналитический метод	0.1	Закрепление отсутствует
9981	377862.72	4314449.75	Аналитический метод	0.1	Закрепление отсутствует
9982	377868.00	4314446.71	Аналитический метод	0.1	Закрепление отсутствует
9983	377876.77	4314440.88	Аналитический метод	0.1	Закрепление отсутствует
9984	377885.42	4314432.96	Аналитический метод	0.1	Закрепление отсутствует
9985	377886.52	4314430.90	Аналитический метод	0.1	Закрепление отсутствует
9986	377886.83	4314427.90	Аналитический метод	0.1	Закрепление отсутствует
9987	377886.60	4314425.88	Аналитический метод	0.1	Закрепление отсутствует
9988	377886.01	4314423.93	Аналитический метод	0.1	Закрепление отсутствует
9989	377885.09	4314422.12	Аналитический метод	0.1	Закрепление отсутствует
9990	377879.70	4314413.50	Аналитический метод	0.1	Закрепление отсутствует
9991	377873.22	4314405.97	Аналитический метод	0.1	Закрепление отсутствует
9992	377868.33	4314401.09	Аналитический метод	0.1	Закрепление отсутствует
9993	377862.78	4314396.97	Аналитический метод	0.1	Закрепление отсутствует
9994	377855.58	4314392.42	Аналитический метод	0.1	Закрепление отсутствует
9995	377842.53	4314386.79	Аналитический метод	0.1	Закрепление отсутствует
9996	377832.15	4314383.50	Аналитический метод	0.1	Закрепление отсутствует
9997	377826.74	4314381.39	Аналитический метод	0.1	Закрепление отсутствует
9998	377820.56	4314377.89	Аналитический метод	0.1	Закрепление отсутствует
9999	377815.93	4314374.41	Аналитический метод	0.1	Закрепление отсутствует



2. Сведения о характерных точках границ объекта

Обозначение характерных точек границ	Координаты, м		Метод определения координат характерной точки	Средняя квадратическая погрешность положения характерной точки (Мп), м	Описание обозначения точки на местности (при наличии)
	X	Y			
1	2	3	4	5	6
10000	377811.91	4314370.24	Аналитический метод	0.1	Закрепление отсутствует
10001	377810.12	4314368.07	Аналитический метод	0.1	Закрепление отсутствует
10002	377807.38	4314364.08	Аналитический метод	0.1	Закрепление отсутствует
10003	377805.39	4314359.67	Аналитический метод	0.1	Закрепление отсутствует
10004	377804.33	4314356.02	Аналитический метод	0.1	Закрепление отсутствует
10005	377804.64	4314352.20	Аналитический метод	0.1	Закрепление отсутствует
10006	377805.82	4314349.62	Аналитический метод	0.1	Закрепление отсутствует
10007	377808.26	4314346.53	Аналитический метод	0.1	Закрепление отсутствует
10008	377811.56	4314344.39	Аналитический метод	0.1	Закрепление отсутствует
10009	377817.26	4314341.91	Аналитический метод	0.1	Закрепление отсутствует
10010	377823.76	4314338.33	Аналитический метод	0.1	Закрепление отсутствует
10011	377828.81	4314335.05	Аналитический метод	0.1	Закрепление отсутствует
10012	377833.36	4314331.08	Аналитический метод	0.1	Закрепление отсутствует
10013	377835.47	4314328.95	Аналитический метод	0.1	Закрепление отсутствует
10014	377838.27	4314325.53	Аналитический метод	0.1	Закрепление отсутствует
10015	377840.35	4314321.64	Аналитический метод	0.1	Закрепление отсутствует
10016	377841.65	4314317.42	Аналитический метод	0.1	Закрепление отсутствует
10017	377842.19	4314314.77	Аналитический метод	0.1	Закрепление отсутствует
10018	377842.78	4314309.72	Аналитический метод	0.1	Закрепление отсутствует
10019	377842.53	4314304.64	Аналитический метод	0.1	Закрепление отсутствует
10020	377841.43	4314299.67	Аналитический метод	0.1	Закрепление отсутствует
10021	377838.07	4314288.82	Аналитический метод	0.1	Закрепление отсутствует
10022	377836.07	4314280.12	Аналитический метод	0.1	Закрепление отсутствует
10023	377835.69	4314277.66	Аналитический метод	0.1	Закрепление отсутствует
10024	377835.67	4314275.18	Аналитический метод	0.1	Закрепление отсутствует



2. Сведения о характерных точках границ объекта

Обозначение характерных точек границ	Координаты, м		Метод определения координат характерной точки	Средняя квадратическая погрешность положения характерной точки (Мф), м	Описание обозначения точки на местности (при наличии)
	X	Y			
1	2	3	4	5	6
10025	377836.00	4314272.72	Аналитический метод	0.1	Закрепление отсутствует
10026	377836.94	4314268.20	Аналитический метод	0.1	Закрепление отсутствует
10027	377838.16	4314259.55	Аналитический метод	0.1	Закрепление отсутствует
10028	377839.06	4314255.43	Аналитический метод	0.1	Закрепление отсутствует
10029	377841.06	4314250.53	Аналитический метод	0.1	Закрепление отсутствует
10030	377842.60	4314246.72	Аналитический метод	0.1	Закрепление отсутствует
10031	377843.63	4314242.75	Аналитический метод	0.1	Закрепление отсутствует
10032	377843.99	4314239.88	Аналитический метод	0.1	Закрепление отсутствует
10033	377843.30	4314236.02	Аналитический метод	0.1	Закрепление отсутствует
10034	377841.44	4314232.59	Аналитический метод	0.1	Закрепление отсутствует
10035	377839.54	4314229.97	Аналитический метод	0.1	Закрепление отсутствует
10036	377837.23	4314227.72	Аналитический метод	0.1	Закрепление отсутствует
10037	377834.56	4314225.90	Аналитический метод	0.1	Закрепление отсутствует
10038	377824.66	4314220.30	Аналитический метод	0.1	Закрепление отсутствует
10039	377821.99	4314218.14	Аналитический метод	0.1	Закрепление отсутствует
10040	377820.18	4314215.23	Аналитический метод	0.1	Закрепление отсутствует
10041	377819.48	4314213.21	Аналитический метод	0.1	Закрепление отсутствует
10042	377819.37	4314210.55	Аналитический метод	0.1	Закрепление отсутствует
10043	377820.19	4314208.01	Аналитический метод	0.1	Закрепление отсутствует
10044	377822.03	4314204.50	Аналитический метод	0.1	Закрепление отсутствует
10045	377823.38	4314202.39	Аналитический метод	0.1	Закрепление отсутствует
10046	377825.09	4314200.55	Аналитический метод	0.1	Закрепление отсутствует
10047	377827.09	4314199.03	Аналитический метод	0.1	Закрепление отсутствует
10048	377830.39	4314197.44	Аналитический метод	0.1	Закрепление отсутствует
10049	377833.65	4314196.43	Аналитический метод	0.1	Закрепление отсутствует



2. Сведения о характерных точках границ объекта

Обозначение характерных точек границ	Координаты, м		Метод определения координат характерной точки	Средняя квадратическая погрешность положения характерной точки (Мп), м	Описание обозначения точки на местности (при наличии)
	X	Y			
1	2	3	4	5	6
10050	377837.03	4314196.02	Аналитический метод	0.1	Закрепление отсутствует
10051	377840.43	4314196.20	Аналитический метод	0.1	Закрепление отсутствует
10052	377850.10	4314197.60	Аналитический метод	0.1	Закрепление отсутствует
10053	377858.56	4314199.06	Аналитический метод	0.1	Закрепление отсутствует
10054	377863.12	4314199.46	Аналитический метод	0.1	Закрепление отсутствует
10055	377867.69	4314199.08	Аналитический метод	0.1	Закрепление отсутствует
10056	377872.12	4314197.93	Аналитический метод	0.1	Закрепление отсутствует
10057	377876.78	4314196.30	Аналитический метод	0.1	Закрепление отсутствует
10058	377885.79	4314192.57	Аналитический метод	0.1	Закрепление отсутствует
10059	377894.34	4314187.91	Аналитический метод	0.1	Закрепление отсутствует
10060	377908.02	4314179.47	Аналитический метод	0.1	Закрепление отсутствует
10061	377918.95	4314174.96	Аналитический метод	0.1	Закрепление отсутствует
10062	377923.87	4314172.53	Аналитический метод	0.1	Закрепление отсутствует
10063	377928.41	4314169.45	Аналитический метод	0.1	Закрепление отсутствует
10064	377930.63	4314167.72	Аналитический метод	0.1	Закрепление отсутствует
10065	377932.59	4314165.54	Аналитический метод	0.1	Закрепление отсутствует
10066	377933.71	4314162.82	Аналитический метод	0.1	Закрепление отсутствует
10067	377933.94	4314160.49	Аналитический метод	0.1	Закрепление отсутствует
10068	377933.79	4314157.96	Аналитический метод	0.1	Закрепление отсутствует
10069	377933.12	4314155.51	Аналитический метод	0.1	Закрепление отсутствует
10070	377931.28	4314152.23	Аналитический метод	0.1	Закрепление отсутствует
10071	377928.67	4314148.98	Аналитический метод	0.1	Закрепление отсутствует
10072	377925.49	4314146.29	Аналитический метод	0.1	Закрепление отсутствует
10073	377921.74	4314143.69	Аналитический метод	0.1	Закрепление отсутствует
10074	377919.16	4314142.19	Аналитический метод	0.1	Закрепление отсутствует



2. Сведения о характерных точках границ объекта

Обозначение характерных точек границ	Координаты, м		Метод определения координат характерной точки	Средняя квадратическая погрешность положения характерной точки (Мф), м	Описание обозначения точки на местности (при наличии)
	X	Y			
1	2	3	4	5	6
10075	377916.37	4314141.12	Аналитический метод	0.1	Закрепление отсутствует
10076	377913.44	4314140.51	Аналитический метод	0.1	Закрепление отсутствует
10077	377910.46	4314140.37	Аналитический метод	0.1	Закрепление отсутствует
10078	377901.84	4314140.67	Аналитический метод	0.1	Закрепление отсутствует
10079	377875.33	4314137.39	Аналитический метод	0.1	Закрепление отсутствует
10080	377842.33	4314126.28	Аналитический метод	0.1	Закрепление отсутствует
10081	377796.29	4314102.75	Аналитический метод	0.1	Закрепление отсутствует
10082	377770.05	4314082.23	Аналитический метод	0.1	Закрепление отсутствует
10083	377748.45	4314070.64	Аналитический метод	0.1	Закрепление отсутствует
10084	377740.84	4314064.37	Аналитический метод	0.1	Закрепление отсутствует
10085	377739.51	4314062.17	Аналитический метод	0.1	Закрепление отсутствует
10086	377739.03	4314059.65	Аналитический метод	0.1	Закрепление отсутствует
10087	377739.12	4314056.99	Аналитический метод	0.1	Закрепление отсутствует
10088	377740.13	4314054.37	Аналитический метод	0.1	Закрепление отсутствует
10089	377741.45	4314052.77	Аналитический метод	0.1	Закрепление отсутствует
10090	377744.53	4314050.46	Аналитический метод	0.1	Закрепление отсутствует
10091	377747.09	4314049.52	Аналитический метод	0.1	Закрепление отсутствует
10092	377749.07	4314049.09	Аналитический метод	0.1	Закрепление отсутствует
10093	377751.09	4314048.95	Аналитический метод	0.1	Закрепление отсутствует
10094	377753.11	4314049.11	Аналитический метод	0.1	Закрепление отсутствует
10095	377764.12	4314050.80	Аналитический метод	0.1	Закрепление отсутствует
10096	377779.58	4314052.96	Аналитический метод	0.1	Закрепление отсутствует
10097	377786.09	4314053.23	Аналитический метод	0.1	Закрепление отсутствует
10098	377792.53	4314052.23	Аналитический метод	0.1	Закрепление отсутствует
10099	377800.36	4314050.21	Аналитический метод	0.1	Закрепление отсутствует



2. Сведения о характерных точках границ объекта

Обозначение характерных точек границ	Координаты, м		Метод определения координат характерной точки	Средняя квадратическая погрешность положения характерной точки (Мп), м	Описание обозначения точки на местности (при наличии)
	X	Y			
1	2	3	4	5	6
10100	377810.62	4314045.68	Аналитический метод	0.1	Закрепление отсутствует
10101	377818.69	4314041.45	Аналитический метод	0.1	Закрепление отсутствует
10102	377826.13	4314036.18	Аналитический метод	0.1	Закрепление отсутствует
10103	377837.56	4314026.86	Аналитический метод	0.1	Закрепление отсутствует
10104	377846.11	4314016.42	Аналитический метод	0.1	Закрепление отсутствует
10105	377848.57	4314012.70	Аналитический метод	0.1	Закрепление отсутствует
10106	377850.49	4314007.59	Аналитический метод	0.1	Закрепление отсутствует
10107	377851.45	4314003.19	Аналитический метод	0.1	Закрепление отсутствует
10108	377851.93	4313997.55	Аналитический метод	0.1	Закрепление отсутствует
10109	377851.83	4313995.31	Аналитический метод	0.1	Закрепление отсутствует
10110	377851.37	4313993.12	Аналитический метод	0.1	Закрепление отсутствует
10111	377850.57	4313991.03	Аналитический метод	0.1	Закрепление отсутствует
10112	377849.44	4313989.09	Аналитический метод	0.1	Закрепление отсутствует
10113	377848.01	4313987.05	Аналитический метод	0.1	Закрепление отсутствует
10114	377845.07	4313983.47	Аналитический метод	0.1	Закрепление отсутствует
10115	377840.78	4313979.79	Аналитический метод	0.1	Закрепление отсутствует
10116	377837.40	4313976.67	Аналитический метод	0.1	Закрепление отсутствует
10117	377834.73	4313972.93	Аналитический метод	0.1	Закрепление отсутствует
10118	377829.94	4313964.53	Аналитический метод	0.1	Закрепление отсутствует
10119	377824.43	4313954.20	Аналитический метод	0.1	Закрепление отсутствует
10120	377820.71	4313945.49	Аналитический метод	0.1	Закрепление отсутствует
10121	377818.58	4313936.26	Аналитический метод	0.1	Закрепление отсутствует
10122	377817.97	4313931.95	Аналитический метод	0.1	Закрепление отсутствует
10123	377817.33	4313920.69	Аналитический метод	0.1	Закрепление отсутствует
10124	377818.59	4313909.48	Аналитический метод	0.1	Закрепление отсутствует



2. Сведения о характерных точках границ объекта

Обозначение характерных точек границ	Координаты, м		Метод определения координат характерной точки	Средняя квадратическая погрешность положения характерной точки (Мф), м	Описание обозначения точки на местности (при наличии)
	X	Y			
1	2	3	4	5	6
10125	377819.98	4313902.44	Аналитический метод	0.1	Закрепление отсутствует
10126	377822.51	4313893.60	Аналитический метод	0.1	Закрепление отсутствует
10127	377826.44	4313885.28	Аналитический метод	0.1	Закрепление отсутствует
10128	377832.11	4313875.45	Аналитический метод	0.1	Закрепление отсутствует
10129	377838.19	4313862.98	Аналитический метод	0.1	Закрепление отсутствует
10130	377843.97	4313853.38	Аналитический метод	0.1	Закрепление отсутствует
10131	377851.33	4313844.95	Аналитический метод	0.1	Закрепление отсутствует
10132	377864.34	4313832.46	Аналитический метод	0.1	Закрепление отсутствует
10133	377872.35	4313824.73	Аналитический метод	0.1	Закрепление отсутствует
10134	377878.46	4313818.04	Аналитический метод	0.1	Закрепление отсутствует
10135	377883.70	4313810.65	Аналитический метод	0.1	Закрепление отсутствует
10136	377887.66	4313804.24	Аналитический метод	0.1	Закрепление отсутствует
10137	377889.93	4313799.88	Аналитический метод	0.1	Закрепление отсутствует
10138	377891.79	4313794.15	Аналитический метод	0.1	Закрепление отсутствует
10139	377892.73	4313789.31	Аналитический метод	0.1	Закрепление отсутствует
10140	377893.06	4313784.39	Аналитический метод	0.1	Закрепление отсутствует
10141	377893.07	4313782.22	Аналитический метод	0.1	Закрепление отсутствует
10142	377892.79	4313778.42	Аналитический метод	0.1	Закрепление отсутствует
10143	377891.90	4313774.71	Аналитический метод	0.1	Закрепление отсутствует
10144	377889.63	4313769.62	Аналитический метод	0.1	Закрепление отсутствует
10145	377887.45	4313766.25	Аналитический метод	0.1	Закрепление отсутствует
10146	377884.65	4313763.36	Аналитический метод	0.1	Закрепление отсутствует
10147	377879.76	4313760.21	Аналитический метод	0.1	Закрепление отсутствует
10148	377876.01	4313758.57	Аналитический метод	0.1	Закрепление отсутствует
10149	377872.02	4313757.65	Аналитический метод	0.1	Закрепление отсутствует



2. Сведения о характерных точках границ объекта

Обозначение характерных точек границ	Координаты, м		Метод определения координат характерной точки	Средняя квадратическая погрешность положения характерной точки (Мп), м	Описание обозначения точки на местности (при наличии)
	X	Y			
1	2	3	4	5	6
10150	377867.93	4313757.49	Аналитический метод	0.1	Закрепление отсутствует
10151	377863.87	4313757.71	Аналитический метод	0.1	Закрепление отсутствует
10152	377860.27	4313757.57	Аналитический метод	0.1	Закрепление отсутствует
10153	377855.45	4313756.34	Аналитический метод	0.1	Закрепление отсутствует
10154	377852.89	4313754.93	Аналитический метод	0.1	Закрепление отсутствует
10155	377851.04	4313752.67	Аналитический метод	0.1	Закрепление отсутствует
10156	377849.24	4313749.35	Аналитический метод	0.1	Закрепление отсутствует
10157	377847.22	4313742.95	Аналитический метод	0.1	Закрепление отсутствует
10158	377845.70	4313739.96	Аналитический метод	0.1	Закрепление отсутствует
10159	377843.28	4313737.63	Аналитический метод	0.1	Закрепление отсутствует
10160	377841.51	4313736.57	Аналитический метод	0.1	Закрепление отсутствует
10161	377839.00	4313736.02	Аналитический метод	0.1	Закрепление отсутствует
10162	377836.47	4313736.45	Аналитический метод	0.1	Закрепление отсутствует
10163	377832.52	4313737.95	Аналитический метод	0.1	Закрепление отсутствует
10164	377826.82	4313740.58	Аналитический метод	0.1	Закрепление отсутствует
10165	377821.55	4313744.01	Аналитический метод	0.1	Закрепление отсутствует
10166	377798.36	4313761.55	Аналитический метод	0.1	Закрепление отсутствует
10167	377782.20	4313769.91	Аналитический метод	0.1	Закрепление отсутствует
10168	377779.24	4313770.14	Аналитический метод	0.1	Закрепление отсутствует
10169	377777.12	4313769.58	Аналитический метод	0.1	Закрепление отсутствует
10170	377774.25	4313768.33	Аналитический метод	0.1	Закрепление отсутствует
10171	377771.60	4313766.65	Аналитический метод	0.1	Закрепление отсутствует
10172	377763.47	4313760.55	Аналитический метод	0.1	Закрепление отсутствует
10173	377755.93	4313753.66	Аналитический метод	0.1	Закрепление отсутствует
10174	377749.84	4313745.45	Аналитический метод	0.1	Закрепление отсутствует



2. Сведения о характерных точках границ объекта

Обозначение характерных точек границ	Координаты, м		Метод определения координат характерной точки	Средняя квадратическая погрешность положения характерной точки (Мф), м	Описание обозначения точки на местности (при наличии)
	X	Y			
1	2	3	4	5	6
10175	377744.57	4313736.69	Аналитический метод	0.1	Закрепление отсутствует
10176	377741.45	4313730.52	Аналитический метод	0.1	Закрепление отсутствует
10177	377739.26	4313723.96	Аналитический метод	0.1	Закрепление отсутствует
10178	377737.15	4313715.69	Аналитический метод	0.1	Закрепление отсутствует
10179	377731.80	4313702.67	Аналитический метод	0.1	Закрепление отсутствует
10180	377729.85	4313696.92	Аналитический метод	0.1	Закрепление отсутствует
10181	377728.42	4313689.12	Аналитический метод	0.1	Закрепление отсутствует
10182	377728.31	4313686.43	Аналитический метод	0.1	Закрепление отсутствует
10183	377728.66	4313683.77	Аналитический метод	0.1	Закрепление отсутствует
10184	377729.48	4313681.21	Аналитический метод	0.1	Закрепление отсутствует
10185	377730.73	4313678.83	Аналитический метод	0.1	Закрепление отсутствует
10186	377734.41	4313673.12	Аналитический метод	0.1	Закрепление отсутствует
10187	377735.50	4313671.12	Аналитический метод	0.1	Закрепление отсутствует
10188	377736.27	4313668.97	Аналитический метод	0.1	Закрепление отсутствует
10189	377736.81	4313665.97	Аналитический метод	0.1	Закрепление отсутствует
10190	377736.96	4313662.51	Аналитический метод	0.1	Закрепление отсутствует
10191	377736.56	4313659.08	Аналитический метод	0.1	Закрепление отсутствует
10192	377734.06	4313646.41	Аналитический метод	0.1	Закрепление отсутствует
10193	377729.42	4313635.33	Аналитический метод	0.1	Закрепление отсутствует
10194	377727.23	4313632.96	Аналитический метод	0.1	Закрепление отсутствует
10195	377724.35	4313631.51	Аналитический метод	0.1	Закрепление отсутствует
10196	377720.50	4313630.49	Аналитический метод	0.1	Закрепление отсутствует
10197	377718.43	4313630.67	Аналитический метод	0.1	Закрепление отсутствует
10198	377716.56	4313631.59	Аналитический метод	0.1	Закрепление отсутствует
10199	377715.03	4313633.12	Аналитический метод	0.1	Закрепление отсутствует



2. Сведения о характерных точках границ объекта

Обозначение характерных точек границ	Координаты, м		Метод определения координат характерной точки	Средняя квадратическая погрешность положения характерной точки (Мп), м	Описание обозначения точки на местности (при наличии)
	X	Y			
1	2	3	4	5	6
10200	377712.29	4313635.71	Аналитический метод	0.1	Закрепление отсутствует
10201	377709.22	4313637.89	Аналитический метод	0.1	Закрепление отсутствует
10202	377705.94	4313639.72	Аналитический метод	0.1	Закрепление отсутствует
10203	377702.57	4313640.42	Аналитический метод	0.1	Закрепление отсутствует
10204	377699.15	4313639.96	Аналитический метод	0.1	Закрепление отсутствует
10205	377692.71	4313637.93	Аналитический метод	0.1	Закрепление отсутствует
10206	377690.35	4313636.63	Аналитический метод	0.1	Закрепление отсутствует
10207	377688.67	4313634.52	Аналитический метод	0.1	Закрепление отсутствует
10208	377687.95	4313632.47	Аналитический метод	0.1	Закрепление отсутствует
10209	377687.32	4313628.88	Аналитический метод	0.1	Закрепление отсутствует
10210	377687.42	4313625.25	Аналитический метод	0.1	Закрепление отсутствует
10211	377687.90	4313621.51	Аналитический метод	0.1	Закрепление отсутствует
10212	377688.38	4313619.28	Аналитический метод	0.1	Закрепление отсутствует
10213	377689.19	4313617.14	Аналитический метод	0.1	Закрепление отсутствует
10214	377690.77	4313614.51	Аналитический метод	0.1	Закрепление отсутствует
10215	377692.23	4313612.77	Аналитический метод	0.1	Закрепление отсутствует
10216	377693.98	4313611.34	Аналитический метод	0.1	Закрепление отсутствует
10217	377695.98	4313610.27	Аналитический метод	0.1	Закрепление отсутствует
10218	377702.70	4313607.45	Аналитический метод	0.1	Закрепление отсутствует
10219	377705.56	4313606.00	Аналитический метод	0.1	Закрепление отсутствует
10220	377708.17	4313604.15	Аналитический метод	0.1	Закрепление отсутствует
10221	377711.21	4313601.13	Аналитический метод	0.1	Закрепление отсутствует
10222	377713.10	4313598.60	Аналитический метод	0.1	Закрепление отсутствует
10223	377714.48	4313595.75	Аналитический метод	0.1	Закрепление отсутствует
10224	377715.55	4313591.23	Аналитический метод	0.1	Закрепление отсутствует



2. Сведения о характерных точках границ объекта

Обозначение характерных точек границ	Координаты, м		Метод определения координат характерной точки	Средняя квадратическая погрешность положения характерной точки (Мф), м	Описание обозначения точки на местности (при наличии)
	X	Y			
1	2	3	4	5	6
10225	377715.89	4313586.12	Аналитический метод	0.1	Закрепление отсутствует
10226	377715.20	4313581.04	Аналитический метод	0.1	Закрепление отсутствует
10227	377714.49	4313578.09	Аналитический метод	0.1	Закрепление отсутствует
10228	377713.40	4313575.03	Аналитический метод	0.1	Закрепление отсутствует
10229	377711.70	4313572.26	Аналитический метод	0.1	Закрепление отсутствует
10230	377708.62	4313569.16	Аналитический метод	0.1	Закрепление отсутствует
10231	377704.59	4313566.20	Аналитический метод	0.1	Закрепление отсутствует
10232	377700.15	4313563.88	Аналитический метод	0.1	Закрепление отсутствует
10233	377690.59	4313559.79	Аналитический метод	0.1	Закрепление отсутствует
10234	377680.85	4313557.42	Аналитический метод	0.1	Закрепление отсутствует
10235	377673.18	4313554.82	Аналитический метод	0.1	Закрепление отсутствует
10236	377666.09	4313550.90	Аналитический метод	0.1	Закрепление отсутствует
10237	377660.16	4313546.91	Аналитический метод	0.1	Закрепление отсутствует
10238	377652.32	4313540.65	Аналитический метод	0.1	Закрепление отсутствует
10239	377645.58	4313533.24	Аналитический метод	0.1	Закрепление отсутствует
10240	377644.20	4313531.46	Аналитический метод	0.1	Закрепление отсутствует
10241	377638.83	4313523.03	Аналитический метод	0.1	Закрепление отсутствует
10242	377635.04	4313513.78	Аналитический метод	0.1	Закрепление отсутствует
10243	377632.19	4313504.48	Аналитический метод	0.1	Закрепление отсутствует
10244	377630.18	4313499.59	Аналитический метод	0.1	Закрепление отсутствует
10245	377627.33	4313495.13	Аналитический метод	0.1	Закрепление отсутствует
10246	377624.50	4313491.73	Аналитический метод	0.1	Закрепление отсутствует
10247	377621.23	4313489.52	Аналитический метод	0.1	Закрепление отсутствует
10248	377618.49	4313488.58	Аналитический метод	0.1	Закрепление отсутствует
10249	377614.50	4313487.72	Аналитический метод	0.1	Закрепление отсутствует



2. Сведения о характерных точках границ объекта

Обозначение характерных точек границ	Координаты, м		Метод определения координат характерной точки	Средняя квадратическая погрешность положения характерной точки (Мп), м	Описание обозначения точки на местности (при наличии)
	X	Y			
1	2	3	4	5	6
10250	377610.44	4313487.40	Аналитический метод	0.1	Закрепление отсутствует
10251	377608.10	4313487.37	Аналитический метод	0.1	Закрепление отсутствует
10252	377606.10	4313487.52	Аналитический метод	0.1	Закрепление отсутствует
10253	377604.14	4313488.00	Аналитический метод	0.1	Закрепление отсутствует
10254	377600.77	4313489.77	Аналитический метод	0.1	Закрепление отсутствует
10255	377599.42	4313491.53	Аналитический метод	0.1	Закрепление отсутствует
10256	377598.90	4313493.70	Аналитический метод	0.1	Закрепление отсутствует
10257	377598.48	4313508.61	Аналитический метод	0.1	Закрепление отсутствует
10258	377600.15	4313519.66	Аналитический метод	0.1	Закрепление отсутствует
10259	377600.59	4313525.27	Аналитический метод	0.1	Закрепление отсутствует
10260	377600.23	4313530.89	Аналитический метод	0.1	Закрепление отсутствует
10261	377599.07	4313536.40	Аналитический метод	0.1	Закрепление отсутствует
10262	377598.42	4313538.68	Аналитический метод	0.1	Закрепление отсутствует
10263	377596.54	4313543.64	Аналитический метод	0.1	Закрепление отсутствует
10264	377593.89	4313548.23	Аналитический метод	0.1	Закрепление отсутствует
10265	377590.53	4313552.32	Аналитический метод	0.1	Закрепление отсутствует
10266	377583.74	4313559.33	Аналитический метод	0.1	Закрепление отсутствует
10267	377581.30	4313561.38	Аналитический метод	0.1	Закрепление отсутствует
10268	377578.49	4313562.89	Аналитический метод	0.1	Закрепление отсутствует
10269	377574.35	4313564.00	Аналитический метод	0.1	Закрепление отсутствует
10270	377569.47	4313564.50	Аналитический метод	0.1	Закрепление отсутствует
10271	377564.58	4313564.19	Аналитический метод	0.1	Закрепление отсутствует
10272	377562.33	4313563.86	Аналитический метод	0.1	Закрепление отсутствует
10273	377558.52	4313563.68	Аналитический метод	0.1	Закрепление отсутствует
10274	377554.74	4313564.26	Аналитический метод	0.1	Закрепление отсутствует



2. Сведения о характерных точках границ объекта

Обозначение характерных точек границ	Координаты, м		Метод определения координат характерной точки	Средняя квадратическая погрешность положения характерной точки (Мф), м	Описание обозначения точки на местности (при наличии)
	X	Y			
1	2	3	4	5	6
10275	377551.15	4313565.56	Аналитический метод	0.1	Закрепление отсутствует
10276	377542.50	4313569.70	Аналитический метод	0.1	Закрепление отсутствует
10277	377539.16	4313571.72	Аналитический метод	0.1	Закрепление отсутствует
10278	377536.26	4313574.35	Аналитический метод	0.1	Закрепление отсутствует
10279	377533.92	4313577.49	Аналитический метод	0.1	Закрепление отсутствует
10280	377532.40	4313580.00	Аналитический метод	0.1	Закрепление отсутствует
10281	377531.14	4313581.74	Аналитический метод	0.1	Закрепление отсутствует
10282	377529.62	4313583.24	Аналитический метод	0.1	Закрепление отсутствует
10283	377527.87	4313584.48	Аналитический метод	0.1	Закрепление отсутствует
10284	377525.03	4313585.78	Аналитический метод	0.1	Закрепление отсутствует
10285	377522.25	4313586.59	Аналитический метод	0.1	Закрепление отсутствует
10286	377519.38	4313586.90	Аналитический метод	0.1	Закрепление отсутствует
10287	377516.50	4313586.70	Аналитический метод	0.1	Закрепление отсутствует
10288	377511.51	4313585.92	Аналитический метод	0.1	Закрепление отсутствует
10289	377508.08	4313584.62	Аналитический метод	0.1	Закрепление отсутствует
10290	377506.17	4313583.04	Аналитический метод	0.1	Закрепление отсутствует
10291	377504.64	4313580.82	Аналитический метод	0.1	Закрепление отсутствует
10292	377504.07	4313578.19	Аналитический метод	0.1	Закрепление отсутствует
10293	377504.12	4313572.12	Аналитический метод	0.1	Закрепление отсутствует
10294	377505.23	4313569.41	Аналитический метод	0.1	Закрепление отсутствует
10295	377506.67	4313567.80	Аналитический метод	0.1	Закрепление отсутствует
10296	377509.05	4313565.86	Аналитический метод	0.1	Закрепление отсутствует
10297	377511.74	4313564.36	Аналитический метод	0.1	Закрепление отсутствует
10298	377513.71	4313563.36	Аналитический метод	0.1	Закрепление отсутствует
10299	377515.33	4313561.56	Аналитический метод	0.1	Закрепление отсутствует



2. Сведения о характерных точках границ объекта

Обозначение характерных точек границ	Координаты, м		Метод определения координат характерной точки	Средняя квадратическая погрешность положения характерной точки (Мп), м	Описание обозначения точки на местности (при наличии)
	X	Y			
1	2	3	4	5	6
10300	377516.09	4313559.26	Аналитический метод	0.1	Закрепление отсутствует
10301	377516.49	4313555.60	Аналитический метод	0.1	Закрепление отсутствует
10302	377516.61	4313549.91	Аналитический метод	0.1	Закрепление отсутствует
10303	377515.36	4313542.78	Аналитический метод	0.1	Закрепление отсутствует
10304	377513.48	4313537.47	Аналитический метод	0.1	Закрепление отсутствует
10305	377510.59	4313532.64	Аналитический метод	0.1	Закрепление отсутствует
10306	377506.42	4313527.03	Аналитический метод	0.1	Закрепление отсутствует
10307	377503.00	4313522.57	Аналитический метод	0.1	Закрепление отсутствует
10308	377500.60	4313518.73	Аналитический метод	0.1	Закрепление отсутствует
10309	377498.66	4313513.42	Аналитический метод	0.1	Закрепление отсутствует
10310	377497.77	4313508.87	Аналитический метод	0.1	Закрепление отсутствует
10311	377497.63	4313504.24	Аналитический метод	0.1	Закрепление отсутствует
10312	377497.84	4313500.03	Аналитический метод	0.1	Закрепление отсутствует
10313	377497.72	4313492.80	Аналитический метод	0.1	Закрепление отсутствует
10314	377496.31	4313484.06	Аналитический метод	0.1	Закрепление отсутствует
10315	377494.31	4313477.10	Аналитический метод	0.1	Закрепление отсутствует
10316	377491.40	4313470.48	Аналитический метод	0.1	Закрепление отсутствует
10317	377486.58	4313461.19	Аналитический метод	0.1	Закрепление отсутствует
10318	377484.75	4313456.27	Аналитический метод	0.1	Закрепление отсутствует
10319	377483.66	4313452.18	Аналитический метод	0.1	Закрепление отсутствует
10320	377483.36	4313447.96	Аналитический метод	0.1	Закрепление отсутствует
10321	377483.44	4313444.51	Аналитический метод	0.1	Закрепление отсутствует
10322	377483.10	4313439.09	Аналитический метод	0.1	Закрепление отсутствует
10323	377481.82	4313433.80	Аналитический метод	0.1	Закрепление отсутствует
10324	377480.96	4313431.22	Аналитический метод	0.1	Закрепление отсутствует



2. Сведения о характерных точках границ объекта

Обозначение характерных точек границ	Координаты, м		Метод определения координат характерной точки	Средняя квадратическая погрешность положения характерной точки (Мф), м	Описание обозначения точки на местности (при наличии)
	X	Y			
1	2	3	4	5	6
10325	377479.39	4313427.59	Аналитический метод	0.1	Закрепление отсутствует
10326	377476.36	4313423.10	Аналитический метод	0.1	Закрепление отсутствует
10327	377474.85	4313421.47	Аналитический метод	0.1	Закрепление отсутствует
10328	377473.05	4313420.17	Аналитический метод	0.1	Закрепление отсутствует
10329	377471.04	4313419.24	Аналитический метод	0.1	Закрепление отсутствует
10330	377467.92	4313418.41	Аналитический метод	0.1	Закрепление отсутствует
10331	377465.57	4313419.54	Аналитический метод	0.1	Закрепление отсутствует
10332	377463.71	4313421.60	Аналитический метод	0.1	Закрепление отсутствует
10333	377459.60	4313428.22	Аналитический метод	0.1	Закрепление отсутствует
10334	377456.65	4313433.82	Аналитический метод	0.1	Закрепление отсутствует
10335	377454.51	4313439.77	Аналитический метод	0.1	Закрепление отсутствует
10336	377453.61	4313442.99	Аналитический метод	0.1	Закрепление отсутствует
10337	377450.78	4313450.29	Аналитический метод	0.1	Закрепление отсутствует
10338	377446.60	4313456.92	Аналитический метод	0.1	Закрепление отсутствует
10339	377442.28	4313462.48	Аналитический метод	0.1	Закрепление отсутствует
10340	377440.42	4313464.49	Аналитический метод	0.1	Закрепление отсутствует
10341	377438.24	4313466.14	Аналитический метод	0.1	Закрепление отсутствует
10342	377435.81	4313467.40	Аналитический метод	0.1	Закрепление отсутствует
10343	377433.20	4313468.22	Аналитический метод	0.1	Закрепление отсутствует
10344	377425.44	4313469.93	Аналитический метод	0.1	Закрепление отсутствует
10345	377423.00	4313469.70	Аналитический метод	0.1	Закрепление отсутствует
10346	377421.29	4313468.41	Аналитический метод	0.1	Закрепление отсутствует
10347	377419.61	4313466.91	Аналитический метод	0.1	Закрепление отсутствует
10348	377417.71	4313465.70	Аналитический метод	0.1	Закрепление отсутствует
10349	377411.30	4313462.18	Аналитический метод	0.1	Закрепление отсутствует



2. Сведения о характерных точках границ объекта

Обозначение характерных точек границ	Координаты, м		Метод определения координат характерной точки	Средняя квадратическая погрешность положения характерной точки (Мп), м	Описание обозначения точки на местности (при наличии)
	X	Y			
1	2	3	4	5	6
10350	377409.83	4313460.50	Аналитический метод	0.1	Закрепление отсутствует
10351	377408.93	4313457.75	Аналитический метод	0.1	Закрепление отсутствует
10352	377408.96	4313454.88	Аналитический метод	0.1	Закрепление отсутствует
10353	377410.01	4313452.22	Аналитический метод	0.1	Закрепление отсутствует
10354	377414.09	4313445.69	Аналитический метод	0.1	Закрепление отсутствует
10355	377418.23	4313441.11	Аналитический метод	0.1	Закрепление отсутствует
10356	377420.18	4313438.49	Аналитический метод	0.1	Закрепление отсутствует
10357	377421.58	4313435.53	Аналитический метод	0.1	Закрепление отсутствует
10358	377422.38	4313432.37	Аналитический метод	0.1	Закрепление отсутствует
10359	377422.68	4313430.36	Аналитический метод	0.1	Закрепление отсутствует
10360	377423.94	4313424.75	Аналитический метод	0.1	Закрепление отсутствует
10361	377426.01	4313419.39	Аналитический метод	0.1	Закрепление отсутствует
10362	377427.96	4313415.26	Аналитический метод	0.1	Закрепление отсутствует
10363	377429.87	4313410.24	Аналитический метод	0.1	Закрепление отсутствует
10364	377430.96	4313404.98	Аналитический метод	0.1	Закрепление отсутствует
10365	377431.22	4313399.62	Аналитический метод	0.1	Закрепление отсутствует
10366	377431.06	4313394.44	Аналитический метод	0.1	Закрепление отсутствует
10367	377430.76	4313392.17	Аналитический метод	0.1	Закрепление отсутствует
10368	377430.01	4313390.01	Аналитический метод	0.1	Закрепление отсутствует
10369	377428.83	4313388.04	Аналитический метод	0.1	Закрепление отсутствует
10370	377427.29	4313386.35	Аналитический метод	0.1	Закрепление отсутствует
10371	377420.71	4313380.48	Аналитический метод	0.1	Закрепление отсутствует
10372	377415.83	4313375.47	Аналитический метод	0.1	Закрепление отсутствует
10373	377413.00	4313373.09	Аналитический метод	0.1	Закрепление отсутствует
10374	377409.75	4313371.31	Аналитический метод	0.1	Закрепление отсутствует



2. Сведения о характерных точках границ объекта

Обозначение характерных точек границ	Координаты, м		Метод определения координат характерной точки	Средняя квадратическая погрешность положения характерной точки (Мф), м	Описание обозначения точки на местности (при наличии)
	X	Y			
1	2	3	4	5	6
10375	377406.22	4313370.22	Аналитический метод	0.1	Закрепление отсутствует
10376	377401.16	4313369.17	Аналитический метод	0.1	Закрепление отсутствует
10377	377395.24	4313367.55	Аналитический метод	0.1	Закрепление отсутствует
10378	377387.82	4313364.28	Аналитический метод	0.1	Закрепление отсутствует
10379	377384.72	4313362.38	Аналитический метод	0.1	Закрепление отсутствует
10380	377381.97	4313360.00	Аналитический метод	0.1	Закрепление отсутствует
10381	377378.96	4313356.17	Аналитический метод	0.1	Закрепление отсутствует
10382	377376.05	4313351.43	Аналитический метод	0.1	Закрепление отсутствует
10383	377373.67	4313346.41	Аналитический метод	0.1	Закрепление отсутствует
10384	377371.96	4313342.26	Аналитический метод	0.1	Закрепление отсутствует
10385	377370.17	4313338.94	Аналитический метод	0.1	Закрепление отсутствует
10386	377367.76	4313336.05	Аналитический метод	0.1	Закрепление отсутствует
10387	377364.80	4313333.71	Аналитический метод	0.1	Закрепление отсутствует
10388	377362.69	4313332.37	Аналитический метод	0.1	Закрепление отсутствует
10389	377360.01	4313331.01	Аналитический метод	0.1	Закрепление отсутствует
10390	377357.12	4313330.20	Аналитический метод	0.1	Закрепление отсутствует
10391	377354.13	4313329.96	Аналитический метод	0.1	Закрепление отсутствует
10392	377351.81	4313329.99	Аналитический метод	0.1	Закрепление отсутствует
10393	377349.63	4313330.20	Аналитический метод	0.1	Закрепление отсутствует
10394	377347.51	4313330.76	Аналитический метод	0.1	Закрепление отсутствует
10395	377343.81	4313332.69	Аналитический метод	0.1	Закрепление отсутствует
10396	377342.18	4313334.57	Аналитический метод	0.1	Закрепление отсутствует
10397	377341.33	4313336.90	Аналитический метод	0.1	Закрепление отсутствует
10398	377340.43	4313342.20	Аналитический метод	0.1	Закрепление отсутствует
10399	377339.67	4313349.27	Аналитический метод	0.1	Закрепление отсутствует



2. Сведения о характерных точках границ объекта

Обозначение характерных точек границ	Координаты, м		Метод определения координат характерной точки	Средняя квадратическая погрешность положения характерной точки (Мп), м	Описание обозначения точки на местности (при наличии)
	X	Y			
1	2	3	4	5	6
10400	377339.77	4313356.37	Аналитический метод	0.1	Закрепление отсутствует
10401	377341.25	4313375.94	Аналитический метод	0.1	Закрепление отсутствует
10402	377343.88	4313391.25	Аналитический метод	0.1	Закрепление отсутствует
10403	377344.09	4313404.21	Аналитический метод	0.1	Закрепление отсутствует
10404	377343.91	4313406.43	Аналитический метод	0.1	Закрепление отсутствует
10405	377343.30	4313408.56	Аналитический метод	0.1	Закрепление отсутствует
10406	377342.29	4313410.54	Аналитический метод	0.1	Закрепление отсутствует
10407	377340.86	4313412.46	Аналитический метод	0.1	Закрепление отсутствует
10408	377338.22	4313414.34	Аналитический метод	0.1	Закрепление отсутствует
10409	377334.79	4313415.32	Аналитический метод	0.1	Закрепление отсутствует
10410	377330.50	4313416.01	Аналитический метод	0.1	Закрепление отсутствует
10411	377326.14	4313416.04	Аналитический метод	0.1	Закрепление отсутствует
10412	377321.32	4313415.70	Аналитический метод	0.1	Закрепление отсутствует
10413	377315.03	4313414.71	Аналитический метод	0.1	Закрепление отсутствует
10414	377307.71	4313412.03	Аналитический метод	0.1	Закрепление отсутствует
10415	377302.13	4313408.94	Аналитический метод	0.1	Закрепление отсутствует
10416	377297.15	4313404.97	Аналитический метод	0.1	Закрепление отсутствует
10417	377295.11	4313403.05	Аналитический метод	0.1	Закрепление отсутствует
10418	377291.71	4313399.24	Аналитический метод	0.1	Закрепление отсутствует
10419	377288.50	4313393.87	Аналитический метод	0.1	Закрепление отсутствует
10420	377286.47	4313389.15	Аналитический метод	0.1	Закрепление отсутствует
10421	377285.07	4313384.22	Аналитический метод	0.1	Закрепление отсутствует
10422	377284.19	4313380.15	Аналитический метод	0.1	Закрепление отсутствует
10423	377284.11	4313377.09	Аналитический метод	0.1	Закрепление отсутствует
10424	377285.17	4313374.21	Аналитический метод	0.1	Закрепление отсутствует



2. Сведения о характерных точках границ объекта

Обозначение характерных точек границ	Координаты, м		Метод определения координат характерной точки	Средняя квадратическая погрешность положения характерной точки (Мф), м	Описание обозначения точки на местности (при наличии)
	X	Y			
1	2	3	4	5	6
10425	377286.73	4313372.24	Аналитический метод	0.1	Закрепление отсутствует
10426	377289.75	4313369.35	Аналитический метод	0.1	Закрепление отсутствует
10427	377293.17	4313366.96	Аналитический метод	0.1	Закрепление отсутствует
10428	377298.90	4313363.58	Аналитический метод	0.1	Закрепление отсутствует
10429	377304.30	4313359.63	Аналитический метод	0.1	Закрепление отсутствует
10430	377308.83	4313354.70	Аналитический метод	0.1	Закрепление отсутствует
10431	377313.81	4313348.07	Аналитический метод	0.1	Закрепление отсутствует
10432	377320.79	4313340.00	Аналитический метод	0.1	Закрепление отсутствует
10433	377322.50	4313337.67	Аналитический метод	0.1	Закрепление отсутствует
10434	377323.80	4313335.08	Аналитический метод	0.1	Закрепление отсутствует
10435	377324.65	4313332.32	Аналитический метод	0.1	Закрепление отсутствует
10436	377325.05	4313329.45	Аналитический метод	0.1	Закрепление отсутствует
10437	377325.17	4313327.15	Аналитический метод	0.1	Закрепление отсутствует
10438	377325.73	4313322.73	Аналитический метод	0.1	Закрепление отсутствует
10439	377326.92	4313318.43	Аналитический метод	0.1	Закрепление отсутствует
10440	377328.72	4313314.35	Аналитический метод	0.1	Закрепление отсутствует
10441	377331.47	4313309.15	Аналитический метод	0.1	Закрепление отсутствует
10442	377332.47	4313306.76	Аналитический метод	0.1	Закрепление отсутствует
10443	377333.02	4313304.22	Аналитический метод	0.1	Закрепление отсутствует
10444	377333.10	4313301.64	Аналитический метод	0.1	Закрепление отсутствует
10445	377332.71	4313299.08	Аналитический метод	0.1	Закрепление отсутствует
10446	377330.05	4313288.27	Аналитический метод	0.1	Закрепление отсутствует
10447	377325.34	4313258.71	Аналитический метод	0.1	Закрепление отсутствует
10448	377325.63	4313239.49	Аналитический метод	0.1	Закрепление отсутствует
10449	377325.38	4313233.33	Аналитический метод	0.1	Закрепление отсутствует



2. Сведения о характерных точках границ объекта

Обозначение характерных точек границ	Координаты, м		Метод определения координат характерной точки	Средняя квадратическая погрешность положения характерной точки (Мп), м	Описание обозначения точки на местности (при наличии)
	X	Y			
1	2	3	4	5	6
10450	377324.44	4313227.25	Аналитический метод	0.1	Закрепление отсутствует
10451	377323.69	4313223.74	Аналитический метод	0.1	Закрепление отсутствует
10452	377322.95	4313221.25	Аналитический метод	0.1	Закрепление отсутствует
10453	377321.81	4313218.92	Аналитический метод	0.1	Закрепление отсутствует
10454	377320.31	4313216.79	Аналитический метод	0.1	Закрепление отсутствует
10455	377318.41	4313214.80	Аналитический метод	0.1	Закрепление отсутствует
10456	377315.09	4313213.06	Аналитический метод	0.1	Закрепление отсутствует
10457	377311.66	4313212.57	Аналитический метод	0.1	Закрепление отсутствует
10458	377308.68	4313212.52	Аналитический метод	0.1	Закрепление отсутствует
10459	377305.73	4313212.92	Аналитический метод	0.1	Закрепление отсутствует
10460	377302.86	4313213.75	Аналитический метод	0.1	Закрепление отсутствует
10461	377300.18	4313214.75	Аналитический метод	0.1	Закрепление отсутствует
10462	377294.80	4313217.36	Аналитический метод	0.1	Закрепление отсутствует
10463	377290.01	4313220.94	Аналитический метод	0.1	Закрепление отсутствует
10464	377286.89	4313223.77	Аналитический метод	0.1	Закрепление отсутствует
10465	377284.74	4313225.42	Аналитический метод	0.1	Закрепление отсутствует
10466	377282.35	4313226.70	Аналитический метод	0.1	Закрепление отсутствует
10467	377278.88	4313227.81	Аналитический метод	0.1	Закрепление отсутствует
10468	377276.21	4313228.25	Аналитический метод	0.1	Закрепление отсутствует
10469	377273.50	4313228.23	Аналитический метод	0.1	Закрепление отсутствует
10470	377270.83	4313227.76	Аналитический метод	0.1	Закрепление отсутствует
10471	377262.62	4313225.58	Аналитический метод	0.1	Закрепление отсутствует
10472	377254.46	4313224.98	Аналитический метод	0.1	Закрепление отсутствует
10473	377247.83	4313225.02	Аналитический метод	0.1	Закрепление отсутствует
10474	377241.29	4313226.09	Аналитический метод	0.1	Закрепление отсутствует



2. Сведения о характерных точках границ объекта

Обозначение характерных точек границ	Координаты, м		Метод определения координат характерной точки	Средняя квадратическая погрешность положения характерной точки (Мф), м	Описание обозначения точки на местности (при наличии)
	X	Y			
1	2	3	4	5	6
10475	377237.64	4313226.99	Аналитический метод	0.1	Закрепление отсутствует
10476	377229.28	4313228.41	Аналитический метод	0.1	Закрепление отсутствует
10477	377220.80	4313228.63	Аналитический метод	0.1	Закрепление отсутствует
10478	377213.86	4313228.30	Аналитический метод	0.1	Закрепление отсутствует
10479	377210.37	4313227.80	Аналитический метод	0.1	Закрепление отсутствует
10480	377207.03	4313226.65	Аналитический метод	0.1	Закрепление отсутствует
10481	377203.96	4313224.90	Аналитический метод	0.1	Закрепление отсутствует
10482	377202.04	4313223.54	Аналитический метод	0.1	Закрепление отсутствует
10483	377199.89	4313221.73	Аналитический метод	0.1	Закрепление отсутствует
10484	377198.08	4313219.58	Аналитический метод	0.1	Закрепление отсутствует
10485	377196.25	4313216.29	Аналитический метод	0.1	Закрепление отсутствует
10486	377195.56	4313214.37	Аналитический метод	0.1	Закрепление отсутствует
10487	377195.26	4313212.35	Аналитический метод	0.1	Закрепление отсутствует
10488	377195.36	4313210.31	Аналитический метод	0.1	Закрепление отсутствует
10489	377196.49	4313206.54	Аналитический метод	0.1	Закрепление отсутствует
10490	377197.52	4313204.34	Аналитический метод	0.1	Закрепление отсутствует
10491	377198.93	4313202.38	Аналитический метод	0.1	Закрепление отсутствует
10492	377200.68	4313200.71	Аналитический метод	0.1	Закрепление отсутствует
10493	377202.72	4313199.39	Аналитический метод	0.1	Закрепление отсутствует
10494	377214.47	4313193.28	Аналитический метод	0.1	Закрепление отсутствует
10495	377236.21	4313179.43	Аналитический метод	0.1	Закрепление отсутствует
10496	377251.02	4313167.51	Аналитический метод	0.1	Закрепление отсутствует
10497	377255.99	4313162.91	Аналитический метод	0.1	Закрепление отсутствует
10498	377260.29	4313157.69	Аналитический метод	0.1	Закрепление отсутствует
10499	377261.93	4313155.40	Аналитический метод	0.1	Закрепление отсутствует



2. Сведения о характерных точках границ объекта

Обозначение характерных точек границ	Координаты, м		Метод определения координат характерной точки	Средняя квадратическая погрешность положения характерной точки (Мп), м	Описание обозначения точки на местности (при наличии)
	X	Y			
1	2	3	4	5	6
10500	377264.81	4313150.75	Аналитический метод	0.1	Закрепление отсутствует
10501	377267.50	4313144.62	Аналитический метод	0.1	Закрепление отсутствует
10502	377268.49	4313141.17	Аналитический метод	0.1	Закрепление отсутствует
10503	377268.90	4313137.60	Аналитический метод	0.1	Закрепление отсутствует
10504	377268.72	4313134.01	Аналитический метод	0.1	Закрепление отсутствует
10505	377267.40	4313124.81	Аналитический метод	0.1	Закрепление отсутствует
10506	377266.46	4313122.84	Аналитический метод	0.1	Закрепление отсутствует
10507	377264.50	4313120.47	Аналитический метод	0.1	Закрепление отсутствует
10508	377263.46	4313117.74	Аналитический метод	0.1	Закрепление отсутствует
10509	377262.47	4313111.82	Аналитический метод	0.1	Закрепление отсутствует
10510	377261.96	4313105.99	Аналитический метод	0.1	Закрепление отсутствует
10511	377262.61	4313098.37	Аналитический метод	0.1	Закрепление отсутствует
10512	377263.22	4313095.85	Аналитический метод	0.1	Закрепление отсутствует
10513	377264.27	4313093.48	Аналитический метод	0.1	Закрепление отсутствует
10514	377265.74	4313091.34	Аналитический метод	0.1	Закрепление отсутствует
10515	377267.57	4313089.50	Аналитический метод	0.1	Закрепление отсутствует
10516	377273.06	4313084.90	Аналитический метод	0.1	Закрепление отсутствует
10517	377280.41	4313078.61	Аналитический метод	0.1	Закрепление отсутствует
10518	377282.45	4313076.56	Аналитический метод	0.1	Закрепление отсутствует
10519	377284.16	4313074.23	Аналитический метод	0.1	Закрепление отсутствует
10520	377285.87	4313070.75	Аналитический метод	0.1	Закрепление отсутствует
10521	377287.31	4313066.60	Аналитический метод	0.1	Закрепление отсутствует
10522	377288.22	4313062.30	Аналитический метод	0.1	Закрепление отсутствует
10523	377288.63	4313059.38	Аналитический метод	0.1	Закрепление отсутствует
10524	377288.91	4313053.44	Аналитический метод	0.1	Закрепление отсутствует



2. Сведения о характерных точках границ объекта

Обозначение характерных точек границ	Координаты, м		Метод определения координат характерной точки	Средняя квадратическая погрешность положения характерной точки (Мф), м	Описание обозначения точки на местности (при наличии)
	X	Y			
1	2	3	4	5	6
10525	377288.06	4313047.56	Аналитический метод	0.1	Закрепление отсутствует
10526	377285.81	4313038.39	Аналитический метод	0.1	Закрепление отсутствует
10527	377282.95	4313032.32	Аналитический метод	0.1	Закрепление отсутствует
10528	377280.99	4313027.24	Аналитический метод	0.1	Закрепление отсутствует
10529	377279.78	4313021.93	Аналитический метод	0.1	Закрепление отсутствует
10530	377278.76	4313015.17	Аналитический метод	0.1	Закрепление отсутствует
10531	377278.44	4313010.34	Аналитический метод	0.1	Закрепление отсутствует
10532	377278.95	4313005.53	Аналитический метод	0.1	Закрепление отсутствует
10533	377280.27	4313000.88	Аналитический метод	0.1	Закрепление отсутствует
10534	377281.93	4312996.49	Аналитический метод	0.1	Закрепление отсутствует
10535	377283.16	4312993.90	Аналитический метод	0.1	Закрепление отсутствует
10536	377284.78	4312991.54	Аналитический метод	0.1	Закрепление отсутствует
10537	377286.77	4312989.47	Аналитический метод	0.1	Закрепление отсутствует
10538	377290.79	4312985.91	Аналитический метод	0.1	Закрепление отсутствует
10539	377296.35	4312981.60	Аналитический метод	0.1	Закрепление отсутствует
10540	377298.02	4312980.03	Аналитический метод	0.1	Закрепление отсутствует
10541	377299.35	4312978.16	Аналитический метод	0.1	Закрепление отсутствует
10542	377300.54	4312975.33	Аналитический метод	0.1	Закрепление отсутствует
10543	377301.35	4312971.93	Аналитический метод	0.1	Закрепление отсутствует
10544	377301.51	4312968.44	Аналитический метод	0.1	Закрепление отсутствует
10545	377301.27	4312963.25	Аналитический метод	0.1	Закрепление отсутствует
10546	377302.27	4312944.89	Аналитический метод	0.1	Закрепление отсутствует
10547	377302.84	4312940.82	Аналитический метод	0.1	Закрепление отсутствует
10548	377304.56	4312935.80	Аналитический метод	0.1	Закрепление отсутствует
10549	377305.72	4312933.54	Аналитический метод	0.1	Закрепление отсутствует



2. Сведения о характерных точках границ объекта

Обозначение характерных точек границ	Координаты, м		Метод определения координат характерной точки	Средняя квадратическая погрешность положения характерной точки (Мп), м	Описание обозначения точки на местности (при наличии)
	X	Y			
1	2	3	4	5	6
10550	377307.21	4312931.48	Аналитический метод	0.1	Закрепление отсутствует
10551	377309.69	4312929.07	Аналитический метод	0.1	Закрепление отсутствует
10552	377311.47	4312927.29	Аналитический метод	0.1	Закрепление отсутствует
10553	377312.99	4312925.28	Аналитический метод	0.1	Закрепление отсутствует
10554	377314.56	4312922.30	Аналитический метод	0.1	Закрепление отсутствует
10555	377315.45	4312918.78	Аналитический метод	0.1	Закрепление отсутствует
10556	377314.99	4312915.18	Аналитический метод	0.1	Закрепление отсутствует
10557	377314.38	4312913.27	Аналитический метод	0.1	Закрепление отсутствует
10558	377313.35	4312910.78	Аналитический метод	0.1	Закрепление отсутствует
10559	377311.95	4312908.47	Аналитический метод	0.1	Закрепление отсутствует
10560	377309.56	4312905.76	Аналитический метод	0.1	Закрепление отсутствует
10561	377307.50	4312904.05	Аналитический метод	0.1	Закрепление отсутствует
10562	377305.16	4312902.76	Аналитический метод	0.1	Закрепление отсутствует
10563	377302.62	4312901.93	Аналитический метод	0.1	Закрепление отсутствует
10564	377299.35	4312901.21	Аналитический метод	0.1	Закрепление отсутствует
10565	377293.36	4312900.49	Аналитический метод	0.1	Закрепление отсутствует
10566	377287.35	4312900.98	Аналитический метод	0.1	Закрепление отсутствует
10567	377278.34	4312902.65	Аналитический метод	0.1	Закрепление отсутствует
10568	377266.68	4312904.13	Аналитический метод	0.1	Закрепление отсутствует
10569	377254.93	4312904.27	Аналитический метод	0.1	Закрепление отсутствует
10570	377250.17	4312904.06	Аналитический метод	0.1	Закрепление отсутствует
10571	377240.67	4312904.62	Аналитический метод	0.1	Закрепление отсутствует
10572	377231.49	4312907.11	Аналитический метод	0.1	Закрепление отсутствует
10573	377229.08	4312908.04	Аналитический метод	0.1	Закрепление отсутствует
10574	377219.57	4312910.84	Аналитический метод	0.1	Закрепление отсутствует



2. Сведения о характерных точках границ объекта

Обозначение характерных точек границ	Координаты, м		Метод определения координат характерной точки	Средняя квадратическая погрешность положения характерной точки (Мф), м	Описание обозначения точки на местности (при наличии)
	X	Y			
1	2	3	4	5	6
10575	377209.72	4312912.06	Аналитический метод	0.1	Закрепление отсутствует
10576	377202.72	4312912.35	Аналитический метод	0.1	Закрепление отсутствует
10577	377188.84	4312912.20	Аналитический метод	0.1	Закрепление отсутствует
10578	377175.06	4312910.60	Аналитический метод	0.1	Закрепление отсутствует
10579	377152.20	4312906.71	Аналитический метод	0.1	Закрепление отсутствует
10580	377144.93	4312904.89	Аналитический метод	0.1	Закрепление отсутствует
10581	377138.02	4312901.97	Аналитический метод	0.1	Закрепление отсутствует
10582	377132.47	4312898.95	Аналитический метод	0.1	Закрепление отсутствует
10583	377130.07	4312896.41	Аналитический метод	0.1	Закрепление отсутствует
10584	377128.64	4312893.21	Аналитический метод	0.1	Закрепление отсутствует
10585	377126.42	4312884.56	Аналитический метод	0.1	Закрепление отсутствует
10586	377123.84	4312877.39	Аналитический метод	0.1	Закрепление отсутствует
10587	377123.24	4312874.99	Аналитический метод	0.1	Закрепление отсутствует
10588	377123.15	4312872.51	Аналитический метод	0.1	Закрепление отсутствует
10589	377123.78	4312869.24	Аналитический метод	0.1	Закрепление отсутствует
10590	377125.40	4312866.01	Аналитический метод	0.1	Закрепление отсутствует
10591	377128.14	4312863.66	Аналитический метод	0.1	Закрепление отсутствует
10592	377145.24	4312854.09	Аналитический метод	0.1	Закрепление отсутствует
10593	377179.18	4312842.80	Аналитический метод	0.1	Закрепление отсутствует
10594	377188.39	4312839.05	Аналитический метод	0.1	Закрепление отсутствует
10595	377197.04	4312834.14	Аналитический метод	0.1	Закрепление отсутствует
10596	377200.76	4312831.70	Аналитический метод	0.1	Закрепление отсутствует
10597	377204.76	4312828.57	Аналитический метод	0.1	Закрепление отсутствует
10598	377208.19	4312824.83	Аналитический метод	0.1	Закрепление отсутствует
10599	377211.79	4312819.06	Аналитический метод	0.1	Закрепление отсутствует



2. Сведения о характерных точках границ объекта

Обозначение характерных точек границ	Координаты, м		Метод определения координат характерной точки	Средняя квадратическая погрешность положения характерной точки (Мп), м	Описание обозначения точки на местности (при наличии)
	X	Y			
1	2	3	4	5	6
10600	377214.72	4312811.98	Аналитический метод	0.1	Закрепление отсутствует
10601	377216.16	4312804.46	Аналитический метод	0.1	Закрепление отсутствует
10602	377216.37	4312802.08	Аналитический метод	0.1	Закрепление отсутствует
10603	377216.38	4312796.92	Аналитический метод	0.1	Закрепление отсутствует
10604	377215.53	4312791.83	Аналитический метод	0.1	Закрепление отсутствует
10605	377213.85	4312786.96	Аналитический метод	0.1	Закрепление отсутствует
10606	377212.07	4312782.92	Аналитический метод	0.1	Закрепление отсутствует
10607	377207.52	4312773.97	Аналитический метод	0.1	Закрепление отсутствует
10608	377202.03	4312765.57	Аналитический метод	0.1	Закрепление отсутствует
10609	377194.19	4312754.87	Аналитический метод	0.1	Закрепление отсутствует
10610	377177.11	4312739.51	Аналитический метод	0.1	Закрепление отсутствует
10611	377172.09	4312734.23	Аналитический метод	0.1	Закрепление отсутствует
10612	377167.14	4312726.80	Аналитический метод	0.1	Закрепление отсутствует
10613	377165.07	4312722.46	Аналитический метод	0.1	Закрепление отсутствует
10614	377163.69	4312717.86	Аналитический метод	0.1	Закрепление отсутствует
10615	377163.03	4312713.09	Аналитический метод	0.1	Закрепление отсутствует
10616	377162.50	4312704.21	Аналитический метод	0.1	Закрепление отсутствует
10617	377162.44	4312696.40	Аналитический метод	0.1	Закрепление отсутствует
10618	377163.21	4312688.62	Аналитический метод	0.1	Закрепление отсутствует
10619	377163.80	4312684.77	Аналитический метод	0.1	Закрепление отсутствует
10620	377164.44	4312682.11	Аналитический метод	0.1	Закрепление отсутствует
10621	377165.54	4312679.61	Аналитический метод	0.1	Закрепление отсутствует
10622	377167.05	4312677.34	Аналитический метод	0.1	Закрепление отсутствует
10623	377168.93	4312675.36	Аналитический метод	0.1	Закрепление отсутствует
10624	377179.27	4312666.20	Аналитический метод	0.1	Закрепление отсутствует



2. Сведения о характерных точках границ объекта

Обозначение характерных точек границ	Координаты, м		Метод определения координат характерной точки	Средняя квадратическая погрешность положения характерной точки (Мф), м	Описание обозначения точки на местности (при наличии)
	X	Y			
1	2	3	4	5	6
10625	377194.48	4312657.38	Аналитический метод	0.1	Закрепление отсутствует
10626	377197.50	4312655.21	Аналитический метод	0.1	Закрепление отсутствует
10627	377200.03	4312652.49	Аналитический метод	0.1	Закрепление отсутствует
10628	377201.99	4312649.33	Аналитический метод	0.1	Закрепление отсутствует
10629	377202.98	4312647.32	Аналитический метод	0.1	Закрепление отсутствует
10630	377204.58	4312644.64	Аналитический метод	0.1	Закрепление отсутствует
10631	377206.60	4312642.25	Аналитический метод	0.1	Закрепление отсутствует
10632	377208.98	4312640.22	Аналитический метод	0.1	Закрепление отсутствует
10633	377211.22	4312638.61	Аналитический метод	0.1	Закрепление отсутствует
10634	377213.84	4312637.03	Аналитический метод	0.1	Закрепление отсутствует
10635	377217.35	4312635.72	Аналитический метод	0.1	Закрепление отсутствует
10636	377220.29	4312635.35	Аналитический метод	0.1	Закрепление отсутствует
10637	377223.19	4312635.96	Аналитический метод	0.1	Закрепление отсутствует
10638	377226.46	4312637.22	Аналитический метод	0.1	Закрепление отсутствует
10639	377229.63	4312638.75	Аналитический метод	0.1	Закрепление отсутствует
10640	377232.52	4312640.76	Аналитический метод	0.1	Закрепление отсутствует
10641	377235.04	4312643.22	Аналитический метод	0.1	Закрепление отсутствует
10642	377236.53	4312644.93	Аналитический метод	0.1	Закрепление отсутствует
10643	377240.60	4312649.11	Аналитический метод	0.1	Закрепление отсутствует
10644	377245.09	4312652.83	Аналитический метод	0.1	Закрепление отсутствует
10645	377247.87	4312654.90	Аналитический метод	0.1	Закрепление отсутствует
10646	377249.92	4312656.12	Аналитический метод	0.1	Закрепление отсутствует
10647	377252.17	4312656.88	Аналитический метод	0.1	Закрепление отсутствует
10648	377254.53	4312657.17	Аналитический метод	0.1	Закрепление отсутствует
10649	377257.12	4312657.06	Аналитический метод	0.1	Закрепление отсутствует



2. Сведения о характерных точках границ объекта

Обозначение характерных точек границ	Координаты, м		Метод определения координат характерной точки	Средняя квадратическая погрешность положения характерной точки (Мп), м	Описание обозначения точки на местности (при наличии)
	X	Y			
1	2	3	4	5	6
10650	377260.50	4312655.98	Аналитический метод	0.1	Закрепление отсутствует
10651	377263.07	4312654.26	Аналитический метод	0.1	Закрепление отсутствует
10652	377265.11	4312652.52	Аналитический метод	0.1	Закрепление отсутствует
10653	377266.89	4312650.50	Аналитический метод	0.1	Закрепление отсутствует
10654	377269.33	4312646.54	Аналитический метод	0.1	Закрепление отсутствует
10655	377271.33	4312642.07	Аналитический метод	0.1	Закрепление отсутствует
10656	377272.48	4312637.31	Аналитический метод	0.1	Закрепление отсутствует
10657	377272.92	4312634.28	Аналитический метод	0.1	Закрепление отсутствует
10658	377273.14	4312630.82	Аналитический метод	0.1	Закрепление отсутствует
10659	377272.78	4312627.37	Аналитический метод	0.1	Закрепление отсутствует
10660	377271.99	4312623.16	Аналитический метод	0.1	Закрепление отсутствует
10661	377267.97	4312610.05	Аналитический метод	0.1	Закрепление отсутствует
10662	377264.49	4312601.73	Аналитический метод	0.1	Закрепление отсутствует
10663	377259.46	4312594.25	Аналитический метод	0.1	Закрепление отсутствует
10664	377252.33	4312585.64	Аналитический метод	0.1	Закрепление отсутствует
10665	377244.65	4312578.77	Аналитический метод	0.1	Закрепление отсутствует
10666	377240.27	4312575.42	Аналитический метод	0.1	Закрепление отсутствует
10667	377235.44	4312572.77	Аналитический метод	0.1	Закрепление отсутствует
10668	377230.25	4312570.89	Аналитический метод	0.1	Закрепление отсутствует
10669	377222.68	4312568.77	Аналитический метод	0.1	Закрепление отсутствует
10670	377220.13	4312567.85	Аналитический метод	0.1	Закрепление отсутствует
10671	377217.74	4312566.58	Аналитический метод	0.1	Закрепление отсутствует
10672	377214.86	4312564.37	Аналитический метод	0.1	Закрепление отсутствует
10673	377212.07	4312561.42	Аналитический метод	0.1	Закрепление отсутствует
10674	377209.94	4312557.95	Аналитический метод	0.1	Закрепление отсутствует



2. Сведения о характерных точках границ объекта

Обозначение характерных точек границ	Координаты, м		Метод определения координат характерной точки	Средняя квадратическая погрешность положения характерной точки (Мф), м	Описание обозначения точки на местности (при наличии)
	X	Y			
1	2	3	4	5	6
10675	377207.34	4312552.49	Аналитический метод	0.1	Закрепление отсутствует
10676	377205.60	4312546.29	Аналитический метод	0.1	Закрепление отсутствует
10677	377205.13	4312543.76	Аналитический метод	0.1	Закрепление отсутствует
10678	377205.11	4312541.19	Аналитический метод	0.1	Закрепление отсутствует
10679	377205.54	4312538.65	Аналитический метод	0.1	Закрепление отсутствует
10680	377206.29	4312536.37	Аналитический метод	0.1	Закрепление отсутствует
10681	377208.01	4312534.20	Аналитический метод	0.1	Закрепление отсутствует
10682	377210.45	4312532.88	Аналитический метод	0.1	Закрепление отсутствует
10683	377216.05	4312531.21	Аналитический метод	0.1	Закрепление отсутствует
10684	377223.71	4312529.40	Аналитический метод	0.1	Закрепление отсутствует
10685	377231.54	4312528.49	Аналитический метод	0.1	Закрепление отсутствует
10686	377241.17	4312527.81	Аналитический метод	0.1	Закрепление отсутствует
10687	377244.19	4312526.60	Аналитический метод	0.1	Закрепление отсутствует
10688	377246.09	4312525.17	Аналитический метод	0.1	Закрепление отсутствует
10689	377247.66	4312523.61	Аналитический метод	0.1	Закрепление отсутствует
10690	377248.95	4312521.82	Аналитический метод	0.1	Закрепление отсутствует
10691	377249.94	4312519.84	Аналитический метод	0.1	Закрепление отсутствует
10692	377251.99	4312514.74	Аналитический метод	0.1	Закрепление отсутствует
10693	377253.71	4312512.42	Аналитический метод	0.1	Закрепление отсутствует
10694	377255.79	4312511.28	Аналитический метод	0.1	Закрепление отсутствует
10695	377258.63	4312511.21	Аналитический метод	0.1	Закрепление отсутствует
10696	377262.24	4312512.19	Аналитический метод	0.1	Закрепление отсутствует
10697	377266.82	4312513.07	Аналитический метод	0.1	Закрепление отсутствует
10698	377271.49	4312513.25	Аналитический метод	0.1	Закрепление отсутствует
10699	377274.14	4312513.15	Аналитический метод	0.1	Закрепление отсутствует



2. Сведения о характерных точках границ объекта

Обозначение характерных точек границ	Координаты, м		Метод определения координат характерной точки	Средняя квадратическая погрешность положения характерной точки (Мп), м	Описание обозначения точки на местности (при наличии)
	X	Y			
1	2	3	4	5	6
10700	377276.42	4312512.86	Аналитический метод	0.1	Закрепление отсутствует
10701	377278.62	4312512.17	Аналитический метод	0.1	Закрепление отсутствует
10702	377280.65	4312511.11	Аналитический метод	0.1	Закрепление отсутствует
10703	377283.25	4312508.97	Аналитический метод	0.1	Закрепление отсутствует
10704	377284.81	4312507.26	Аналитический метод	0.1	Закрепление отсутствует
10705	377286.08	4312505.32	Аналитический метод	0.1	Закрепление отсутствует
10706	377287.02	4312503.21	Аналитический метод	0.1	Закрепление отсутствует
10707	377287.84	4312499.71	Аналитический метод	0.1	Закрепление отсутствует
10708	377288.35	4312494.81	Аналитический метод	0.1	Закрепление отсутствует
10709	377288.03	4312488.57	Аналитический метод	0.1	Закрепление отсутствует
10710	377287.97	4312486.11	Аналитический метод	0.1	Закрепление отсутствует
10711	377288.35	4312483.68	Аналитический метод	0.1	Закрепление отсутствует
10712	377289.14	4312481.34	Аналитический метод	0.1	Закрепление отсутствует
10713	377291.31	4312477.72	Аналитический метод	0.1	Закрепление отсутствует
10714	377293.03	4312474.50	Аналитический метод	0.1	Закрепление отсутствует
10715	377294.08	4312471.01	Аналитический метод	0.1	Закрепление отсутствует
10716	377294.43	4312467.38	Аналитический метод	0.1	Закрепление отсутствует
10717	377294.41	4312459.96	Аналитический метод	0.1	Закрепление отсутствует
10718	377294.91	4312453.26	Аналитический метод	0.1	Закрепление отсутствует
10719	377296.43	4312446.72	Аналитический метод	0.1	Закрепление отсутствует
10720	377298.92	4312438.82	Аналитический метод	0.1	Закрепление отсутствует
10721	377299.58	4312433.30	Аналитический метод	0.1	Закрепление отсутствует
10722	377299.65	4312430.50	Аналитический метод	0.1	Закрепление отсутствует
10723	377299.20	4312427.74	Аналитический метод	0.1	Закрепление отсутствует
10724	377297.79	4312424.16	Аналитический метод	0.1	Закрепление отсутствует



2. Сведения о характерных точках границ объекта

Обозначение характерных точек границ	Координаты, м		Метод определения координат характерной точки	Средняя квадратическая погрешность положения характерной точки (Мф), м	Описание обозначения точки на местности (при наличии)
	X	Y			
1	2	3	4	5	6
10725	377295.73	4312420.51	Аналитический метод	0.1	Закрепление отсутствует
10726	377293.19	4312417.17	Аналитический метод	0.1	Закрепление отсутствует
10727	377291.08	4312414.66	Аналитический метод	0.1	Закрепление отсутствует
10728	377290.54	4312412.41	Аналитический метод	0.1	Закрепление отсутствует
10729	377291.19	4312410.36	Аналитический метод	0.1	Закрепление отсутствует
10730	377292.69	4312408.34	Аналитический метод	0.1	Закрепление отсутствует
10731	377294.82	4312407.00	Аналитический метод	0.1	Закрепление отсутствует
10732	377297.81	4312406.00	Аналитический метод	0.1	Закрепление отсутствует
10733	377301.06	4312406.01	Аналитический метод	0.1	Закрепление отсутствует
10734	377303.69	4312406.88	Аналитический метод	0.1	Закрепление отсутствует
10735	377305.89	4312407.95	Аналитический метод	0.1	Закрепление отсутствует
10736	377307.91	4312409.33	Аналитический метод	0.1	Закрепление отсутствует
10737	377309.70	4312411.00	Аналитический метод	0.1	Закрепление отсутствует
10738	377312.84	4312414.38	Аналитический метод	0.1	Закрепление отсутствует
10739	377314.80	4312416.14	Аналитический метод	0.1	Закрепление отсутствует
10740	377317.04	4312417.53	Аналитический метод	0.1	Закрепление отсутствует
10741	377319.49	4312418.50	Аналитический метод	0.1	Закрепление отсутствует
10742	377322.07	4312419.01	Аналитический метод	0.1	Закрепление отсутствует
10743	377325.66	4312419.39	Аналитический метод	0.1	Закрепление отсутствует
10744	377331.67	4312419.55	Аналитический метод	0.1	Закрепление отсутствует
10745	377337.63	4312418.75	Аналитический метод	0.1	Закрепление отсутствует
10746	377340.30	4312418.17	Аналитический метод	0.1	Закрепление отсутствует
10747	377343.56	4312416.86	Аналитический метод	0.1	Закрепление отсутствует
10748	377346.20	4312414.55	Аналитический метод	0.1	Закрепление отсутствует
10749	377348.14	4312411.45	Аналитический метод	0.1	Закрепление отсутствует



2. Сведения о характерных точках границ объекта

Обозначение характерных точек границ	Координаты, м		Метод определения координат характерной точки	Средняя квадратическая погрешность положения характерной точки (Мп), м	Описание обозначения точки на местности (при наличии)
	X	Y			
1	2	3	4	5	6
10750	377349.63	4312408.26	Аналитический метод	0.1	Закрепление отсутствует
10751	377350.60	4312404.87	Аналитический метод	0.1	Закрепление отсутствует
10752	377351.03	4312401.37	Аналитический метод	0.1	Закрепление отсутствует
10753	377351.12	4312399.32	Аналитический метод	0.1	Закрепление отсутствует
10754	377350.87	4312393.32	Аналитический метод	0.1	Закрепление отсутствует
10755	377349.62	4312387.45	Аналитический метод	0.1	Закрепление отсутствует
10756	377348.66	4312384.30	Аналитический метод	0.1	Закрепление отсутствует
10757	377347.67	4312381.79	Аналитический метод	0.1	Закрепление отсутствует
10758	377346.30	4312379.48	Аналитический метод	0.1	Закрепление отсутствует
10759	377343.92	4312376.77	Аналитический метод	0.1	Закрепление отсутствует
10760	377342.15	4312374.72	Аналитический метод	0.1	Закрепление отсутствует
10761	377340.70	4312372.43	Аналитический метод	0.1	Закрепление отсутствует
10762	377339.59	4312369.97	Аналитический метод	0.1	Закрепление отсутствует
10763	377336.58	4312361.74	Аналитический метод	0.1	Закрепление отсутствует
10764	377333.68	4312351.41	Аналитический метод	0.1	Закрепление отсутствует
10765	377332.85	4312349.27	Аналитический метод	0.1	Закрепление отсутствует
10766	377331.59	4312347.35	Аналитический метод	0.1	Закрепление отсутствует
10767	377329.98	4312345.72	Аналитический метод	0.1	Закрепление отсутствует
10768	377326.50	4312343.62	Аналитический метод	0.1	Закрепление отсутствует
10769	377323.24	4312342.25	Аналитический метод	0.1	Закрепление отсутствует
10770	377319.79	4312341.48	Аналитический метод	0.1	Закрепление отсутствует
10771	377316.27	4312341.34	Аналитический метод	0.1	Закрепление отсутствует
10772	377310.70	4312341.61	Аналитический метод	0.1	Закрепление отсутствует
10773	377308.29	4312341.96	Аналитический метод	0.1	Закрепление отсутствует
10774	377305.99	4312342.77	Аналитический метод	0.1	Закрепление отсутствует



2. Сведения о характерных точках границ объекта

Обозначение характерных точек границ	Координаты, м		Метод определения координат характерной точки	Средняя квадратическая погрешность положения характерной точки (Мф), м	Описание обозначения точки на местности (при наличии)
	X	Y			
1	2	3	4	5	6
10775	377303.88	4312344.00	Аналитический метод	0.1	Закрепление отсутствует
10776	377302.05	4312345.61	Аналитический метод	0.1	Закрепление отсутствует
10777	377297.76	4312350.19	Аналитический метод	0.1	Закрепление отсутствует
10778	377283.71	4312364.97	Аналитический метод	0.1	Закрепление отсутствует
10779	377274.60	4312374.64	Аналитический метод	0.1	Закрепление отсутствует
10780	377269.71	4312380.57	Аналитический метод	0.1	Закрепление отсутствует
10781	377266.75	4312382.47	Аналитический метод	0.1	Закрепление отсутствует
10782	377264.29	4312383.24	Аналитический метод	0.1	Закрепление отсутствует
10783	377260.79	4312383.50	Аналитический метод	0.1	Закрепление отсутствует
10784	377257.41	4312382.58	Аналитический метод	0.1	Закрепление отсутствует
10785	377255.31	4312381.60	Аналитический метод	0.1	Закрепление отсутствует
10786	377252.30	4312380.45	Аналитический метод	0.1	Закрепление отсутствует
10787	377249.17	4312379.75	Аналитический метод	0.1	Закрепление отсутствует
10788	377245.97	4312379.50	Аналитический метод	0.1	Закрепление отсутствует
10789	377242.98	4312379.48	Аналитический метод	0.1	Закрепление отсутствует
10790	377240.84	4312379.26	Аналитический метод	0.1	Закрепление отсутствует
10791	377238.79	4312378.61	Аналитический метод	0.1	Закрепление отсутствует
10792	377236.91	4312377.57	Аналитический метод	0.1	Закрепление отсутствует
10793	377234.58	4312375.45	Аналитический метод	0.1	Закрепление отсутствует
10794	377232.70	4312373.15	Аналитический метод	0.1	Закрепление отсутствует
10795	377231.19	4312370.58	Аналитический метод	0.1	Закрепление отсутствует
10796	377230.10	4312367.81	Аналитический метод	0.1	Закрепление отсутствует
10797	377228.91	4312363.93	Аналитический метод	0.1	Закрепление отсутствует
10798	377228.47	4312360.35	Аналитический метод	0.1	Закрепление отсутствует
10799	377229.29	4312356.84	Аналитический метод	0.1	Закрепление отсутствует



2. Сведения о характерных точках границ объекта

Обозначение характерных точек границ	Координаты, м		Метод определения координат характерной точки	Средняя квадратическая погрешность положения характерной точки (Мп), м	Описание обозначения точки на местности (при наличии)
	X	Y			
1	2	3	4	5	6
10800	377231.12	4312352.59	Аналитический метод	0.1	Закрепление отсутствует
10801	377234.47	4312344.09	Аналитический метод	0.1	Закрепление отсутствует
10802	377237.76	4312337.47	Аналитический метод	0.1	Закрепление отсутствует
10803	377242.11	4312331.49	Аналитический метод	0.1	Закрепление отсутствует
10804	377248.70	4312323.88	Аналитический метод	0.1	Закрепление отсутствует
10805	377251.43	4312321.17	Аналитический метод	0.1	Закрепление отсутствует
10806	377254.56	4312318.93	Аналитический метод	0.1	Закрепление отсутствует
10807	377259.20	4312316.70	Аналитический метод	0.1	Закрепление отсутствует
10808	377262.63	4312314.97	Аналитический метод	0.1	Закрепление отсутствует
10809	377265.76	4312312.73	Аналитический метод	0.1	Закрепление отсутствует
10810	377268.50	4312310.04	Аналитический метод	0.1	Закрепление отсутствует
10811	377270.75	4312307.46	Аналитический метод	0.1	Закрепление отсутствует
10812	377272.10	4312305.56	Аналитический метод	0.1	Закрепление отсутствует
10813	377273.04	4312303.42	Аналитический метод	0.1	Закрепление отсутствует
10814	377273.55	4312301.15	Аналитический метод	0.1	Закрепление отсутствует
10815	377273.59	4312298.82	Аналитический метод	0.1	Закрепление отсутствует
10816	377273.27	4312295.01	Аналитический метод	0.1	Закрепление отсутствует
10817	377272.30	4312287.95	Аналитический метод	0.1	Закрепление отсутствует
10818	377270.59	4312281.03	Аналитический метод	0.1	Закрепление отсутствует
10819	377269.70	4312278.14	Аналитический метод	0.1	Закрепление отсутствует
10820	377268.23	4312274.47	Аналитический метод	0.1	Закрепление отсутствует
10821	377266.17	4312271.10	Аналитический метод	0.1	Закрепление отсутствует
10822	377263.58	4312268.13	Аналитический метод	0.1	Закрепление отсутствует
10823	377260.83	4312265.46	Аналитический метод	0.1	Закрепление отсутствует
10824	377259.05	4312264.28	Аналитический метод	0.1	Закрепление отсутствует



2. Сведения о характерных точках границ объекта

Обозначение характерных точек границ	Координаты, м		Метод определения координат характерной точки	Средняя квадратическая погрешность положения характерной точки (Мф), м	Описание обозначения точки на местности (при наличии)
	X	Y			
1	2	3	4	5	6
10825	377256.97	4312263.80	Аналитический метод	0.1	Закрепление отсутствует
10826	377254.85	4312264.10	Аналитический метод	0.1	Закрепление отсутствует
10827	377250.27	4312265.62	Аналитический метод	0.1	Закрепление отсутствует
10828	377247.60	4312266.25	Аналитический метод	0.1	Закрепление отсутствует
10829	377244.86	4312266.42	Аналитический метод	0.1	Закрепление отсутствует
10830	377242.13	4312266.12	Аналитический метод	0.1	Закрепление отсутствует
10831	377239.49	4312265.35	Аналитический метод	0.1	Закрепление отсутствует
10832	377230.45	4312261.83	Аналитический метод	0.1	Закрепление отсутствует
10833	377223.69	4312258.01	Аналитический метод	0.1	Закрепление отсутствует
10834	377217.99	4312255.34	Аналитический метод	0.1	Закрепление отсутствует
10835	377211.95	4312253.57	Аналитический метод	0.1	Закрепление отсутствует
10836	377197.19	4312250.46	Аналитический метод	0.1	Закрепление отсутствует
10837	377178.31	4312244.68	Аналитический метод	0.1	Закрепление отсутствует
10838	377141.16	4312240.89	Аналитический метод	0.1	Закрепление отсутствует
10839	377133.56	4312240.75	Аналитический метод	0.1	Закрепление отсутствует
10840	377126.04	4312241.89	Аналитический метод	0.1	Закрепление отсутствует
10841	377122.03	4312242.85	Аналитический метод	0.1	Закрепление отсутствует
10842	377116.88	4312243.67	Аналитический метод	0.1	Закрепление отсутствует
10843	377111.66	4312243.68	Аналитический метод	0.1	Закрепление отсутствует
10844	377105.37	4312242.96	Аналитический метод	0.1	Закрепление отсутствует
10845	377103.64	4312241.37	Аналитический метод	0.1	Закрепление отсутствует
10846	377102.97	4312239.43	Аналитический метод	0.1	Закрепление отсутствует
10847	377102.44	4312231.93	Аналитический метод	0.1	Закрепление отсутствует
10848	377103.28	4312228.47	Аналитический метод	0.1	Закрепление отсутствует
10849	377104.54	4312226.20	Аналитический метод	0.1	Закрепление отсутствует



2. Сведения о характерных точках границ объекта

Обозначение характерных точек границ	Координаты, м		Метод определения координат характерной точки	Средняя квадратическая погрешность положения характерной точки (Мп), м	Описание обозначения точки на местности (при наличии)
	X	Y			
1	2	3	4	5	6
10850	377106.92	4312223.60	Аналитический метод	0.1	Закрепление отсутствует
10851	377110.05	4312221.99	Аналитический метод	0.1	Закрепление отсутствует
10852	377112.02	4312221.39	Аналитический метод	0.1	Закрепление отсутствует
10853	377115.02	4312220.71	Аналитический метод	0.1	Закрепление отсутствует
10854	377118.10	4312220.51	Аналитический метод	0.1	Закрепление отсутствует
10855	377121.17	4312220.78	Аналитический метод	0.1	Закрепление отсутствует
10856	377123.67	4312221.20	Аналитический метод	0.1	Закрепление отсутствует
10857	377127.52	4312221.50	Аналитический метод	0.1	Закрепление отсутствует
10858	377131.36	4312221.13	Аналитический метод	0.1	Закрепление отсутствует
10859	377135.08	4312220.10	Аналитический метод	0.1	Закрепление отсутствует
10860	377138.06	4312218.98	Аналитический метод	0.1	Закрепление отсутствует
10861	377144.67	4312215.76	Аналитический метод	0.1	Закрепление отсутствует
10862	377150.56	4312211.35	Аналитический метод	0.1	Закрепление отсутствует
10863	377158.08	4312204.52	Аналитический метод	0.1	Закрепление отсутствует
10864	377161.79	4312199.95	Аналитический метод	0.1	Закрепление отсутствует
10865	377163.57	4312197.35	Аналитический метод	0.1	Закрепление отсутствует
10866	377164.90	4312194.50	Аналитический метод	0.1	Закрепление отсутствует
10867	377166.04	4312190.07	Аналитический метод	0.1	Закрепление отсутствует
10868	377166.65	4312185.04	Аналитический метод	0.1	Закрепление отсутствует
10869	377166.35	4312178.66	Аналитический метод	0.1	Закрепление отсутствует
10870	377165.45	4312173.51	Аналитический метод	0.1	Закрепление отсутствует
10871	377163.91	4312168.52	Аналитический метод	0.1	Закрепление отсутствует
10872	377163.15	4312166.53	Аналитический метод	0.1	Закрепление отсутствует
10873	377161.72	4312163.62	Аналитический метод	0.1	Закрепление отсутствует
10874	377159.78	4312161.02	Аналитический метод	0.1	Закрепление отсутствует



2. Сведения о характерных точках границ объекта

Обозначение характерных точек границ	Координаты, м		Метод определения координат характерной точки	Средняя квадратическая погрешность положения характерной точки (Мф), м	Описание обозначения точки на местности (при наличии)
	X	Y			
1	2	3	4	5	6
10875	377156.50	4312158.15	Аналитический метод	0.1	Закрепление отсутствует
10876	377154.48	4312156.90	Аналитический метод	0.1	Закрепление отсутствует
10877	377152.27	4312156.05	Аналитический метод	0.1	Закрепление отсутствует
10878	377149.93	4312155.63	Аналитический метод	0.1	Закрепление отсутствует
10879	377147.55	4312155.66	Аналитический метод	0.1	Закрепление отсутствует
10880	377141.07	4312156.35	Аналитический метод	0.1	Закрепление отсутствует
10881	377138.02	4312156.40	Аналитический метод	0.1	Закрепление отсутствует
10882	377134.34	4312155.72	Аналитический метод	0.1	Закрепление отсутствует
10883	377131.94	4312154.34	Аналитический метод	0.1	Закрепление отсутствует
10884	377130.54	4312151.95	Аналитический метод	0.1	Закрепление отсутствует
10885	377126.29	4312136.22	Аналитический метод	0.1	Закрепление отсутствует
10886	377125.51	4312122.99	Аналитический метод	0.1	Закрепление отсутствует
10887	377125.61	4312119.56	Аналитический метод	0.1	Закрепление отсутствует
10888	377126.32	4312116.21	Аналитический метод	0.1	Закрепление отсутствует
10889	377128.16	4312112.00	Аналитический метод	0.1	Закрепление отсутствует
10890	377129.51	4312109.84	Аналитический метод	0.1	Закрепление отсутствует
10891	377131.19	4312107.93	Аналитический метод	0.1	Закрепление отсутствует
10892	377133.15	4312106.32	Аналитический метод	0.1	Закрепление отсутствует
10893	377135.34	4312105.04	Аналитический метод	0.1	Закрепление отсутствует
10894	377137.52	4312104.00	Аналитический метод	0.1	Закрепление отсутствует
10895	377143.34	4312101.88	Аналитический метод	0.1	Закрепление отсутствует
10896	377149.47	4312100.92	Аналитический метод	0.1	Закрепление отсутствует
10897	377153.22	4312100.69	Аналитический метод	0.1	Закрепление отсутствует
10898	377161.33	4312099.66	Аналитический метод	0.1	Закрепление отсутствует
10899	377169.22	4312097.56	Аналитический метод	0.1	Закрепление отсутствует



2. Сведения о характерных точках границ объекта

Обозначение характерных точек границ	Координаты, м		Метод определения координат характерной точки	Средняя квадратическая погрешность положения характерной точки (Мп), м	Описание обозначения точки на местности (при наличии)
	X	Y			
1	2	3	4	5	6
10900	377184.33	4312092.43	Аналитический метод	0.1	Закрепление отсутствует
10901	377198.52	4312086.93	Аналитический метод	0.1	Закрепление отсутствует
10902	377204.16	4312084.40	Аналитический метод	0.1	Закрепление отсутствует
10903	377209.50	4312081.28	Аналитический метод	0.1	Закрепление отсутствует
10904	377211.90	4312079.69	Аналитический метод	0.1	Закрепление отсутствует
10905	377213.66	4312078.29	Аналитический метод	0.1	Закрепление отсутствует
10906	377215.14	4312076.60	Аналитический метод	0.1	Закрепление отсутствует
10907	377216.29	4312074.66	Аналитический метод	0.1	Закрепление отсутствует
10908	377217.35	4312071.54	Аналитический метод	0.1	Закрепление отсутствует
10909	377217.88	4312068.53	Аналитический метод	0.1	Закрепление отсутствует
10910	377217.86	4312065.47	Аналитический метод	0.1	Закрепление отсутствует
10911	377217.30	4312062.47	Аналитический метод	0.1	Закрепление отсутствует
10912	377216.68	4312060.29	Аналитический метод	0.1	Закрепление отсутствует
10913	377214.85	4312055.31	Аналитический метод	0.1	Закрепление отсутствует
10914	377211.64	4312049.67	Аналитический метод	0.1	Закрепление отсутствует
10915	377208.40	4312045.48	Аналитический метод	0.1	Закрепление отсутствует
10916	377204.53	4312041.84	Аналитический метод	0.1	Закрепление отсутствует
10917	377197.72	4312036.38	Аналитический метод	0.1	Закрепление отсутствует
10918	377189.93	4312031.55	Аналитический метод	0.1	Закрепление отсутствует
10919	377183.97	4312027.13	Аналитический метод	0.1	Закрепление отсутствует
10920	377178.82	4312021.79	Аналитический метод	0.1	Закрепление отсутствует
10921	377177.02	4312019.56	Аналитический метод	0.1	Закрепление отсутствует
10922	377173.85	4312015.00	Аналитический метод	0.1	Закрепление отсутствует
10923	377171.40	4312010.02	Аналитический метод	0.1	Закрепление отсутствует
10924	377169.72	4312004.73	Аналитический метод	0.1	Закрепление отсутствует



2. Сведения о характерных точках границ объекта

Обозначение характерных точек границ	Координаты, м		Метод определения координат характерной точки	Средняя квадратическая погрешность положения характерной точки (Мф), м	Описание обозначения точки на местности (при наличии)
	X	Y			
1	2	3	4	5	6
10925	377168.52	4311999.65	Аналитический метод	0.1	Закрепление отсутствует
10926	377166.58	4311988.92	Аналитический метод	0.1	Закрепление отсутствует
10927	377165.82	4311978.04	Аналитический метод	0.1	Закрепление отсутствует
10928	377165.66	4311968.33	Аналитический метод	0.1	Закрепление отсутствует
10929	377165.83	4311965.94	Аналитический метод	0.1	Закрепление отсутствует
10930	377166.39	4311963.61	Аналитический метод	0.1	Закрепление отсутствует
10931	377167.72	4311960.69	Аналитический метод	0.1	Закрепление отсутствует
10932	377169.03	4311958.68	Аналитический метод	0.1	Закрепление отсутствует
10933	377170.66	4311956.93	Аналитический метод	0.1	Закрепление отсутствует
10934	377172.56	4311955.48	Аналитический метод	0.1	Закрепление отсутствует
10935	377178.59	4311951.66	Аналитический метод	0.1	Закрепление отсутствует
10936	377183.25	4311948.10	Аналитический метод	0.1	Закрепление отсутствует
10937	377188.02	4311942.74	Аналитический метод	0.1	Закрепление отсутствует
10938	377191.10	4311937.77	Аналитический метод	0.1	Закрепление отсутствует
10939	377193.56	4311930.73	Аналитический метод	0.1	Закрепление отсутствует
10940	377195.45	4311924.87	Аналитический метод	0.1	Закрепление отсутствует
10941	377198.80	4311917.70	Аналитический метод	0.1	Закрепление отсутствует
10942	377200.42	4311913.80	Аналитический метод	0.1	Закрепление отсутствует
10943	377201.36	4311909.67	Аналитический метод	0.1	Закрепление отсутствует
10944	377201.58	4311905.44	Аналитический метод	0.1	Закрепление отсутствует
10945	377201.30	4311897.39	Аналитический метод	0.1	Закрепление отсутствует
10946	377201.95	4311892.29	Аналитический метод	0.1	Закрепление отсутствует
10947	377202.53	4311889.62	Аналитический метод	0.1	Закрепление отсутствует
10948	377203.58	4311887.09	Аналитический метод	0.1	Закрепление отсутствует
10949	377205.06	4311884.79	Аналитический метод	0.1	Закрепление отсутствует



2. Сведения о характерных точках границ объекта

Обозначение характерных точек границ	Координаты, м		Метод определения координат характерной точки	Средняя квадратическая погрешность положения характерной точки (Мп), м	Описание обозначения точки на местности (при наличии)
	X	Y			
1	2	3	4	5	6
10950	377208.28	4311880.66	Аналитический метод	0.1	Закрепление отсутствует
10951	377209.74	4311879.09	Аналитический метод	0.1	Закрепление отсутствует
10952	377211.45	4311877.81	Аналитический метод	0.1	Закрепление отсутствует
10953	377213.37	4311876.84	Аналитический метод	0.1	Закрепление отсутствует
10954	377215.42	4311876.22	Аналитический метод	0.1	Закрепление отсутствует
10955	377218.97	4311875.64	Аналитический метод	0.1	Закрепление отсутствует
10956	377222.41	4311876.09	Аналитический метод	0.1	Закрепление отсутствует
10957	377224.75	4311877.09	Аналитический метод	0.1	Закрепление отсутствует
10958	377226.77	4311878.31	Аналитический метод	0.1	Закрепление отсутствует
10959	377228.57	4311879.85	Аналитический метод	0.1	Закрепление отсутствует
10960	377230.09	4311881.66	Аналитический метод	0.1	Закрепление отсутствует
10961	377231.57	4311883.74	Аналитический метод	0.1	Закрепление отсутствует
10962	377234.04	4311888.06	Аналитический метод	0.1	Закрепление отсутствует
10963	377235.64	4311892.78	Аналитический метод	0.1	Закрепление отсутствует
10964	377236.55	4311896.67	Аналитический метод	0.1	Закрепление отсутствует
10965	377237.57	4311899.90	Аналитический метод	0.1	Закрепление отсутствует
10966	377239.43	4311903.59	Аналитический метод	0.1	Закрепление отсутствует
10967	377240.71	4311905.40	Аналитический метод	0.1	Закрепление отсутствует
10968	377242.29	4311906.95	Аналитический метод	0.1	Закрепление отсутствует
10969	377245.30	4311908.83	Аналитический метод	0.1	Закрепление отсутствует
10970	377248.72	4311910.39	Аналитический метод	0.1	Закрепление отсутствует
10971	377253.14	4311911.60	Аналитический метод	0.1	Закрепление отсутствует
10972	377256.86	4311912.09	Аналитический метод	0.1	Закрепление отсутствует
10973	377260.62	4311912.02	Аналитический метод	0.1	Закрепление отсутствует
10974	377264.49	4311911.65	Аналитический метод	0.1	Закрепление отсутствует



2. Сведения о характерных точках границ объекта

Обозначение характерных точек границ	Координаты, м		Метод определения координат характерной точки	Средняя квадратическая погрешность положения характерной точки (Мф), м	Описание обозначения точки на местности (при наличии)
	X	Y			
1	2	3	4	5	6
10975	377268.21	4311910.93	Аналитический метод	0.1	Закрепление отсутствует
10976	377271.73	4311909.52	Аналитический метод	0.1	Закрепление отсутствует
10977	377275.93	4311906.64	Аналитический метод	0.1	Закрепление отсутствует
10978	377278.74	4311904.04	Аналитический метод	0.1	Закрепление отсутствует
10979	377281.13	4311901.04	Аналитический метод	0.1	Закрепление отсутствует
10980	377283.61	4311896.55	Аналитический метод	0.1	Закрепление отсутствует
10981	377285.55	4311893.25	Аналитический метод	0.1	Закрепление отсутствует
10982	377288.00	4311890.33	Аналитический метод	0.1	Закрепление отсутствует
10983	377290.91	4311887.86	Аналитический метод	0.1	Закрепление отсутствует
10984	377313.70	4311871.53	Аналитический метод	0.1	Закрепление отсутствует
10985	377319.79	4311866.52	Аналитический метод	0.1	Закрепление отсутствует
10986	377325.18	4311860.75	Аналитический метод	0.1	Закрепление отсутствует
10987	377331.31	4311853.23	Аналитический метод	0.1	Закрепление отсутствует
10988	377334.58	4311847.91	Аналитический метод	0.1	Закрепление отсутствует
10989	377336.47	4311844.30	Аналитический метод	0.1	Закрепление отсутствует
10990	377337.85	4311840.46	Аналитический метод	0.1	Закрепление отсутствует
10991	377339.23	4311835.64	Аналитический метод	0.1	Закрепление отсутствует
10992	377342.11	4311825.27	Аналитический метод	0.1	Закрепление отсутствует
10993	377343.12	4311822.53	Аналитический метод	0.1	Закрепление отсутствует
10994	377344.56	4311819.99	Аналитический метод	0.1	Закрепление отсутствует
10995	377346.40	4311817.71	Аналитический метод	0.1	Закрепление отсутствует
10996	377348.58	4311815.76	Аналитический метод	0.1	Закрепление отсутствует
10997	377360.21	4311806.98	Аналитический метод	0.1	Закрепление отсутствует
10998	377372.86	4311801.03	Аналитический метод	0.1	Закрепление отсутствует
10999	377376.57	4311799.95	Аналитический метод	0.1	Закрепление отсутствует



2. Сведения о характерных точках границ объекта

Обозначение характерных точек границ	Координаты, м		Метод определения координат характерной точки	Средняя квадратическая погрешность положения характерной точки (Мп), м	Описание обозначения точки на местности (при наличии)
	X	Y			
1	2	3	4	5	6
11000	377380.43	4311800.08	Аналитический метод	0.1	Закрепление отсутствует
11001	377383.17	4311800.78	Аналитический метод	0.1	Закрепление отсутствует
11002	377386.55	4311802.66	Аналитический метод	0.1	Закрепление отсутствует
11003	377388.95	4311805.04	Аналитический метод	0.1	Закрепление отсутствует
11004	377390.70	4311807.34	Аналитический метод	0.1	Закрепление отсутствует
11005	377391.98	4311809.94	Аналитический метод	0.1	Закрепление отсутствует
11006	377392.74	4311812.73	Аналитический метод	0.1	Закрепление отсутствует
11007	377393.11	4311814.86	Аналитический метод	0.1	Закрепление отсутствует
11008	377393.67	4311820.22	Аналитический метод	0.1	Закрепление отсутствует
11009	377393.54	4311825.60	Аналитический метод	0.1	Закрепление отсутствует
11010	377392.90	4311832.66	Аналитический метод	0.1	Закрепление отсутствует
11011	377393.59	4311839.05	Аналитический метод	0.1	Закрепление отсутствует
11012	377394.26	4311842.40	Аналитический метод	0.1	Закрепление отсутствует
11013	377395.52	4311845.57	Аналитический метод	0.1	Закрепление отсутствует
11014	377397.34	4311848.46	Аналитический метод	0.1	Закрепление отсутствует
11015	377405.34	4311858.93	Аналитический метод	0.1	Закрепление отсутствует
11016	377407.22	4311860.97	Аналитический метод	0.1	Закрепление отсутствует
11017	377409.42	4311862.65	Аналитический метод	0.1	Закрепление отсутствует
11018	377411.89	4311863.92	Аналитический метод	0.1	Закрепление отсутствует
11019	377416.72	4311865.88	Аналитический метод	0.1	Закрепление отсутствует
11020	377459.83	4311880.80	Аналитический метод	0.1	Закрепление отсутствует
11021	377489.49	4311898.58	Аналитический метод	0.1	Закрепление отсутствует
11022	377507.85	4311909.41	Аналитический метод	0.1	Закрепление отсутствует
11023	377510.58	4311911.29	Аналитический метод	0.1	Закрепление отсутствует
11024	377513.02	4311913.53	Аналитический метод	0.1	Закрепление отсутствует



2. Сведения о характерных точках границ объекта

Обозначение характерных точек границ	Координаты, м		Метод определения координат характерной точки	Средняя квадратическая погрешность положения характерной точки (Мф), м	Описание обозначения точки на местности (при наличии)
	X	Y			
1	2	3	4	5	6
11025	377516.21	4311917.63	Аналитический метод	0.1	Закрепление отсутствует
11026	377517.55	4311920.51	Аналитический метод	0.1	Закрепление отсутствует
11027	377517.76	4311923.68	Аналитический метод	0.1	Закрепление отсутствует
11028	377517.04	4311926.54	Аналитический метод	0.1	Закрепление отсутствует
11029	377515.93	4311929.37	Аналитический метод	0.1	Закрепление отсутствует
11030	377514.42	4311932.00	Аналитический метод	0.1	Закрепление отсутствует
11031	377512.54	4311934.38	Аналитический метод	0.1	Закрепление отсутствует
11032	377500.07	4311947.89	Аналитический метод	0.1	Закрепление отсутствует
11033	377494.18	4311952.21	Аналитический метод	0.1	Закрепление отсутствует
11034	377489.75	4311956.12	Аналитический метод	0.1	Закрепление отсутствует
11035	377486.12	4311960.77	Аналитический метод	0.1	Закрепление отсутствует
11036	377483.39	4311965.00	Аналитический метод	0.1	Закрепление отсутствует
11037	377479.35	4311972.91	Аналитический метод	0.1	Закрепление отсутствует
11038	377476.94	4311981.46	Аналитический метод	0.1	Закрепление отсутствует
11039	377475.50	4311989.67	Аналитический метод	0.1	Закрепление отсутствует
11040	377475.25	4311992.90	Аналитический метод	0.1	Закрепление отсутствует
11041	377475.62	4311996.13	Аналитический метод	0.1	Закрепление отсутствует
11042	377476.61	4311999.22	Аналитический метод	0.1	Закрепление отсутствует
11043	377478.20	4312002.58	Аналитический метод	0.1	Закрепление отсутствует
11044	377480.20	4312004.45	Аналитический метод	0.1	Закрепление отсутствует
11045	377482.78	4312005.36	Аналитический метод	0.1	Закрепление отсутствует
11046	377500.24	4312007.69	Аналитический метод	0.1	Закрепление отсутствует
11047	377516.94	4312007.26	Аналитический метод	0.1	Закрепление отсутствует
11048	377526.56	4312006.28	Аналитический метод	0.1	Закрепление отсутствует
11049	377535.93	4312003.88	Аналитический метод	0.1	Закрепление отсутствует



2. Сведения о характерных точках границ объекта

Обозначение характерных точек границ	Координаты, м		Метод определения координат характерной точки	Средняя квадратическая погрешность положения характерной точки (Мф), м	Описание обозначения точки на местности (при наличии)
	X	Y			
1	2	3	4	5	6
11050	377540.20	4312002.43	Аналитический метод	0.1	Закрепление отсутствует
11051	377547.06	4311999.70	Аналитический метод	0.1	Закрепление отсутствует
11052	377553.59	4311996.26	Аналитический метод	0.1	Закрепление отсутствует
11053	377557.03	4311994.22	Аналитический метод	0.1	Закрепление отсутствует
11054	377561.14	4311991.34	Аналитический метод	0.1	Закрепление отсутствует
11055	377565.77	4311986.77	Аналитический метод	0.1	Закрепление отсутствует
11056	377567.55	4311984.34	Аналитический метод	0.1	Закрепление отсутствует
11057	377568.79	4311981.60	Аналитический метод	0.1	Закрепление отсутствует
11058	377569.55	4311977.62	Аналитический метод	0.1	Закрепление отсутствует
11059	377569.64	4311974.57	Аналитический метод	0.1	Закрепление отсутствует
11060	377569.22	4311971.54	Аналитический метод	0.1	Закрепление отсутствует
11061	377568.30	4311968.63	Аналитический метод	0.1	Закрепление отсутствует
11062	377565.66	4311962.18	Аналитический метод	0.1	Закрепление отсутствует
11063	377556.65	4311945.99	Аналитический метод	0.1	Закрепление отсутствует
11064	377554.94	4311942.03	Аналитический метод	0.1	Закрепление отсутствует
11065	377554.04	4311937.82	Аналитический метод	0.1	Закрепление отсутствует
11066	377553.98	4311933.51	Аналитический метод	0.1	Закрепление отсутствует
11067	377554.43	4311928.43	Аналитический метод	0.1	Закрепление отсутствует
11068	377555.00	4311926.32	Аналитический метод	0.1	Закрепление отсутствует
11069	377556.27	4311924.53	Аналитический метод	0.1	Закрепление отсутствует
11070	377558.09	4311923.30	Аналитический метод	0.1	Закрепление отсутствует
11071	377561.02	4311922.15	Аналитический метод	0.1	Закрепление отсутствует
11072	377564.20	4311921.91	Аналитический метод	0.1	Закрепление отсутствует
11073	377567.28	4311922.76	Аналитический метод	0.1	Закрепление отсутствует
11074	377570.62	4311924.33	Аналитический метод	0.1	Закрепление отсутствует



2. Сведения о характерных точках границ объекта

Обозначение характерных точек границ	Координаты, м		Метод определения координат характерной точки	Средняя квадратическая погрешность положения характерной точки (Мф), м	Описание обозначения точки на местности (при наличии)
	X	Y			
1	2	3	4	5	6
11075	377574.21	4311925.61	Аналитический метод	0.1	Закрепление отсутствует
11076	377577.97	4311926.18	Аналитический метод	0.1	Закрепление отсутствует
11077	377581.77	4311926.02	Аналитический метод	0.1	Закрепление отсутствует
11078	377583.81	4311925.73	Аналитический метод	0.1	Закрепление отсутствует
11079	377587.07	4311925.00	Аналитический метод	0.1	Закрепление отсутствует
11080	377590.16	4311923.74	Аналитический метод	0.1	Закрепление отсутствует
11081	377593.00	4311921.99	Аналитический метод	0.1	Закрепление отсутствует
11082	377598.03	4311918.27	Аналитический метод	0.1	Закрепление отсутствует
11083	377603.91	4311912.35	Аналитический метод	0.1	Закрепление отсутствует
11084	377608.39	4311907.26	Аналитический метод	0.1	Закрепление отсутствует
11085	377612.22	4311901.66	Аналитический метод	0.1	Закрепление отсутствует
11086	377625.21	4311879.99	Аналитический метод	0.1	Закрепление отсутствует
11087	377629.13	4311868.62	Аналитический метод	0.1	Закрепление отсутствует
11088	377630.71	4311862.34	Аналитический метод	0.1	Закрепление отсутствует
11089	377631.17	4311855.88	Аналитический метод	0.1	Закрепление отсутствует
11090	377631.10	4311851.99	Аналитический метод	0.1	Закрепление отсутствует
11091	377631.43	4311847.95	Аналитический метод	0.1	Закрепление отсутствует
11092	377632.53	4311844.04	Аналитический метод	0.1	Закрепление отсутствует
11093	377633.60	4311841.50	Аналитический метод	0.1	Закрепление отсутствует
11094	377635.71	4311839.53	Аналитический метод	0.1	Закрепление отсутствует
11095	377638.26	4311838.86	Аналитический метод	0.1	Закрепление отсутствует
11096	377640.68	4311838.96	Аналитический метод	0.1	Закрепление отсутствует
11097	377642.92	4311839.87	Аналитический метод	0.1	Закрепление отсутствует
11098	377644.87	4311841.45	Аналитический метод	0.1	Закрепление отсутствует
11099	377647.39	4311844.11	Аналитический метод	0.1	Закрепление отсутствует



2. Сведения о характерных точках границ объекта

Обозначение характерных точек границ	Координаты, м		Метод определения координат характерной точки	Средняя квадратическая погрешность положения характерной точки (Мп), м	Описание обозначения точки на местности (при наличии)
	X	Y			
1	2	3	4	5	6
11100	377649.42	4311847.16	Аналитический метод	0.1	Закрепление отсутствует
11101	377652.30	4311852.13	Аналитический метод	0.1	Закрепление отсутствует
11102	377654.54	4311853.92	Аналитический метод	0.1	Закрепление отсутствует
11103	377657.30	4311854.71	Аналитический метод	0.1	Закрепление отсутствует
11104	377661.85	4311855.06	Аналитический метод	0.1	Закрепление отсутствует
11105	377667.36	4311854.97	Аналитический метод	0.1	Закрепление отсутствует
11106	377673.93	4311853.50	Аналитический метод	0.1	Закрепление отсутствует
11107	377677.35	4311852.18	Аналитический метод	0.1	Закрепление отсутствует
11108	377680.55	4311850.41	Аналитический метод	0.1	Закрепление отсутствует
11109	377683.47	4311848.20	Аналитический метод	0.1	Закрепление отсутствует
11110	377685.72	4311846.23	Аналитический метод	0.1	Закрепление отсутствует
11111	377690.64	4311841.31	Аналитический метод	0.1	Закрепление отсутствует
11112	377694.85	4311835.76	Аналитический метод	0.1	Закрепление отсутствует
11113	377698.53	4311830.15	Аналитический метод	0.1	Закрепление отсутствует
11114	377700.50	4311826.50	Аналитический метод	0.1	Закрепление отсутствует
11115	377702.05	4311821.68	Аналитический метод	0.1	Закрепление отсутствует
11116	377702.52	4311818.97	Аналитический метод	0.1	Закрепление отсутствует
11117	377702.60	4311816.22	Аналитический метод	0.1	Закрепление отсутствует
11118	377702.29	4311813.49	Аналитический метод	0.1	Закрепление отсутствует
11119	377701.10	4311807.08	Аналитический метод	0.1	Закрепление отсутствует
11120	377700.24	4311803.84	Аналитический метод	0.1	Закрепление отсутствует
11121	377698.90	4311800.76	Аналитический метод	0.1	Закрепление отсутствует
11122	377696.44	4311797.01	Аналитический метод	0.1	Закрепление отсутствует
11123	377694.25	4311794.49	Аналитический метод	0.1	Закрепление отсутствует
11124	377691.68	4311792.34	Аналитический метод	0.1	Закрепление отсутствует



2. Сведения о характерных точках границ объекта

Обозначение характерных точек границ	Координаты, м		Метод определения координат характерной точки	Средняя квадратическая погрешность положения характерной точки (Мф), м	Описание обозначения точки на местности (при наличии)
	X	Y			
1	2	3	4	5	6
11125	377688.80	4311790.63	Аналитический метод	0.1	Закрепление отсутствует
11126	377661.12	4311777.00	Аналитический метод	0.1	Закрепление отсутствует
11127	377648.81	4311771.53	Аналитический метод	0.1	Закрепление отсутствует
11128	377638.50	4311768.01	Аналитический метод	0.1	Закрепление отсутствует
11129	377627.73	4311766.40	Аналитический метод	0.1	Закрепление отсутствует
11130	377608.80	4311765.30	Аналитический метод	0.1	Закрепление отсутствует
11131	377606.17	4311764.61	Аналитический метод	0.1	Закрепление отсутствует
11132	377603.59	4311762.69	Аналитический метод	0.1	Закрепление отсутствует
11133	377602.02	4311760.41	Аналитический метод	0.1	Закрепление отсутствует
11134	377598.84	4311754.17	Аналитический метод	0.1	Закрепление отсутствует
11135	377596.03	4311751.63	Аналитический метод	0.1	Закрепление отсутствует
11136	377593.09	4311749.31	Аналитический метод	0.1	Закрепление отсутствует
11137	377592.58	4311747.13	Аналитический метод	0.1	Закрепление отсутствует
11138	377593.53	4311744.88	Аналитический метод	0.1	Закрепление отсутствует
11139	377595.06	4311743.44	Аналитический метод	0.1	Закрепление отсутствует
11140	377597.37	4311742.14	Аналитический метод	0.1	Закрепление отсутствует
11141	377605.03	4311739.22	Аналитический метод	0.1	Закрепление отсутствует
11142	377612.63	4311735.84	Аналитический метод	0.1	Закрепление отсутствует
11143	377619.83	4311731.66	Аналитический метод	0.1	Закрепление отсутствует
11144	377650.54	4311711.55	Аналитический метод	0.1	Закрепление отсутствует
11145	377667.25	4311697.52	Аналитический метод	0.1	Закрепление отсутствует
11146	377674.57	4311688.60	Аналитический метод	0.1	Закрепление отсутствует
11147	377676.14	4311686.23	Аналитический метод	0.1	Закрепление отсутствует
11148	377677.19	4311683.58	Аналитический метод	0.1	Закрепление отсутствует
11149	377677.73	4311679.80	Аналитический метод	0.1	Закрепление отсутствует



2. Сведения о характерных точках границ объекта

Обозначение характерных точек границ	Координаты, м		Метод определения координат характерной точки	Средняя квадратическая погрешность положения характерной точки (Мп), м	Описание обозначения точки на местности (при наличии)
	X	Y			
1	2	3	4	5	6
11150	377677.69	4311677.67	Аналитический метод	0.1	Закрепление отсутствует
11151	377677.31	4311675.57	Аналитический метод	0.1	Закрепление отсутствует
11152	377676.59	4311673.57	Аналитический метод	0.1	Закрепление отсутствует
11153	377675.56	4311671.71	Аналитический метод	0.1	Закрепление отсутствует
11154	377673.69	4311668.91	Аналитический метод	0.1	Закрепление отсутствует
11155	377671.11	4311665.64	Аналитический метод	0.1	Закрепление отсутствует
11156	377668.05	4311662.81	Аналитический метод	0.1	Закрепление отсутствует
11157	377664.58	4311660.51	Аналитический метод	0.1	Закрепление отсутствует
11158	377656.64	4311656.11	Аналитический метод	0.1	Закрепление отсутствует
11159	377645.26	4311650.84	Аналитический метод	0.1	Закрепление отсутствует
11160	377633.24	4311647.26	Аналитический метод	0.1	Закрепление отсутствует
11161	377617.48	4311643.62	Аналитический метод	0.1	Закрепление отсутствует
11162	377614.11	4311641.49	Аналитический метод	0.1	Закрепление отсутствует
11163	377612.19	4311639.29	Аналитический метод	0.1	Закрепление отсутствует
11164	377610.75	4311637.01	Аналитический метод	0.1	Закрепление отсутствует
11165	377609.76	4311634.50	Аналитический метод	0.1	Закрепление отсутствует
11166	377609.26	4311631.85	Аналитический метод	0.1	Закрепление отсутствует
11167	377608.73	4311624.55	Аналитический метод	0.1	Закрепление отсутствует
11168	377609.60	4311621.70	Аналитический метод	0.1	Закрепление отсутствует
11169	377611.47	4311619.39	Аналитический метод	0.1	Закрепление отсутствует
11170	377624.80	4311608.23	Аналитический метод	0.1	Закрепление отсутствует
11171	377655.99	4311589.74	Аналитический метод	0.1	Закрепление отсутствует
11172	377673.15	4311575.33	Аналитический метод	0.1	Закрепление отсутствует
11173	377684.46	4311567.12	Аналитический метод	0.1	Закрепление отсутствует
11174	377696.82	4311560.58	Аналитический метод	0.1	Закрепление отсутствует



2. Сведения о характерных точках границ объекта

Обозначение характерных точек границ	Координаты, м		Метод определения координат характерной точки	Средняя квадратическая погрешность положения характерной точки (Мф), м	Описание обозначения точки на местности (при наличии)
	X	Y			
1	2	3	4	5	6
11175	377708.54	4311555.42	Аналитический метод	0.1	Закрепление отсутствует
11176	377717.09	4311550.73	Аналитический метод	0.1	Закрепление отсутствует
11177	377724.72	4311544.66	Аналитический метод	0.1	Закрепление отсутствует
11178	377726.31	4311543.15	Аналитический метод	0.1	Закрепление отсутствует
11179	377732.65	4311535.79	Аналитический метод	0.1	Закрепление отсутствует
11180	377737.38	4311527.32	Аналитический метод	0.1	Закрепление отсутствует
11181	377740.83	4311519.37	Аналитический метод	0.1	Закрепление отсутствует
11182	377743.58	4311514.11	Аналитический метод	0.1	Закрепление отсутствует
11183	377747.08	4311509.30	Аналитический метод	0.1	Закрепление отсутствует
11184	377751.24	4311505.05	Аналитический метод	0.1	Закрепление отсутствует
11185	377763.42	4311494.31	Аналитический метод	0.1	Закрепление отсутствует
11186	377766.04	4311492.68	Аналитический метод	0.1	Закрепление отсутствует
11187	377769.04	4311492.01	Аналитический метод	0.1	Закрепление отсутствует
11188	377772.97	4311491.80	Аналитический метод	0.1	Закрепление отсутствует
11189	377778.22	4311491.19	Аналитический метод	0.1	Закрепление отсутствует
11190	377780.94	4311489.97	Аналитический метод	0.1	Закрепление отсутствует
11191	377782.71	4311488.50	Аналитический метод	0.1	Закрепление отсутствует
11192	377784.79	4311486.13	Аналитический метод	0.1	Закрепление отсутствует
11193	377787.16	4311481.62	Аналитический метод	0.1	Закрепление отсутствует
11194	377788.48	4311477.69	Аналитический метод	0.1	Закрепление отсутствует
11195	377789.00	4311473.58	Аналитический метод	0.1	Закрепление отсутствует
11196	377789.15	4311468.49	Аналитический метод	0.1	Закрепление отсутствует
11197	377788.44	4311465.70	Аналитический метод	0.1	Закрепление отсутствует
11198	377786.72	4311463.87	Аналитический метод	0.1	Закрепление отсутствует
11199	377784.59	4311462.36	Аналитический метод	0.1	Закрепление отсутствует



2. Сведения о характерных точках границ объекта

Обозначение характерных точек границ	Координаты, м		Метод определения координат характерной точки	Средняя квадратическая погрешность положения характерной точки (Мп), м	Описание обозначения точки на местности (при наличии)
	X	Y			
1	2	3	4	5	6
11200	377780.70	4311460.27	Аналитический метод	0.1	Закрепление отсутствует
11201	377778.51	4311459.37	Аналитический метод	0.1	Закрепление отсутствует
11202	377776.20	4311458.80	Аналитический метод	0.1	Закрепление отсутствует
11203	377773.84	4311458.58	Аналитический метод	0.1	Закрепление отсутствует
11204	377769.31	4311458.49	Аналитический метод	0.1	Закрепление отсутствует
11205	377762.76	4311457.76	Аналитический метод	0.1	Закрепление отсутствует
11206	377756.45	4311455.86	Аналитический метод	0.1	Закрепление отсутствует
11207	377754.25	4311454.97	Аналитический метод	0.1	Закрепление отсутствует
11208	377749.10	4311452.28	Аналитический метод	0.1	Закрепление отсутствует
11209	377743.61	4311447.75	Аналитический метод	0.1	Закрепление отсутствует
11210	377741.04	4311444.87	Аналитический метод	0.1	Закрепление отсутствует
11211	377738.91	4311441.64	Аналитический метод	0.1	Закрепление отсутствует
11212	377737.27	4311438.15	Аналитический метод	0.1	Закрепление отсутствует
11213	377729.28	4311417.26	Аналитический метод	0.1	Закрепление отсутствует
11214	377727.89	4311414.32	Аналитический метод	0.1	Закрепление отсутствует
11215	377726.08	4311411.62	Аналитический метод	0.1	Закрепление отсутствует
11216	377723.88	4311409.22	Аналитический метод	0.1	Закрепление отсутствует
11217	377719.44	4311405.08	Аналитический метод	0.1	Закрепление отсутствует
11218	377710.62	4311393.57	Аналитический метод	0.1	Закрепление отсутствует
11219	377706.94	4311389.42	Аналитический метод	0.1	Закрепление отсутствует
11220	377702.70	4311385.83	Аналитический метод	0.1	Закрепление отсутствует
11221	377696.32	4311382.01	Аналитический метод	0.1	Закрепление отсутствует
11222	377689.16	4311377.60	Аналитический метод	0.1	Закрепление отсутствует
11223	377682.62	4311372.30	Аналитический метод	0.1	Закрепление отсутствует
11224	377672.42	4311362.70	Аналитический метод	0.1	Закрепление отсутствует



2. Сведения о характерных точках границ объекта

Обозначение характерных точек границ	Координаты, м		Метод определения координат характерной точки	Средняя квадратическая погрешность положения характерной точки (Мф), м	Описание обозначения точки на местности (при наличии)
	X	Y			
1	2	3	4	5	6
11225	377670.78	4311359.69	Аналитический метод	0.1	Закрепление отсутствует
11226	377670.18	4311357.49	Аналитический метод	0.1	Закрепление отсутствует
11227	377670.39	4311354.11	Аналитический метод	0.1	Закрепление отсутствует
11228	377671.61	4311350.24	Аналитический метод	0.1	Закрепление отсутствует
11229	377673.82	4311347.27	Аналитический метод	0.1	Закрепление отсутствует
11230	377675.38	4311346.00	Аналитический метод	0.1	Закрепление отсутствует
11231	377677.90	4311344.95	Аналитический метод	0.1	Закрепление отсутствует
11232	377680.76	4311344.69	Аналитический метод	0.1	Закрепление отсутствует
11233	377684.18	4311345.07	Аналитический метод	0.1	Закрепление отсутствует
11234	377687.29	4311346.52	Аналитический метод	0.1	Закрепление отсутствует
11235	377696.04	4311352.47	Аналитический метод	0.1	Закрепление отсутствует
11236	377697.68	4311353.84	Аналитический метод	0.1	Закрепление отсутствует
11237	377699.03	4311355.51	Аналитический метод	0.1	Закрепление отсутствует
11238	377700.30	4311358.09	Аналитический метод	0.1	Закрепление отсутствует
11239	377701.79	4311361.01	Аналитический метод	0.1	Закрепление отсутствует
11240	377703.80	4311363.60	Аналитический метод	0.1	Закрепление отсутствует
11241	377706.87	4311366.91	Аналитический метод	0.1	Закрепление отсутствует
11242	377711.55	4311371.19	Аналитический метод	0.1	Закрепление отсутствует
11243	377716.86	4311374.66	Аналитический метод	0.1	Закрепление отсутствует
11244	377737.66	4311385.99	Аналитический метод	0.1	Закрепление отсутствует
11245	377748.99	4311391.01	Аналитический метод	0.1	Закрепление отсутствует
11246	377753.39	4311392.60	Аналитический метод	0.1	Закрепление отсутствует
11247	377757.98	4311393.53	Аналитический метод	0.1	Закрепление отсутствует
11248	377764.25	4311393.77	Аналитический метод	0.1	Закрепление отсутствует
11249	377771.28	4311393.05	Аналитический метод	0.1	Закрепление отсутствует



2. Сведения о характерных точках границ объекта

Обозначение характерных точек границ	Координаты, м		Метод определения координат характерной точки	Средняя квадратическая погрешность положения характерной точки (Мп), м	Описание обозначения точки на местности (при наличии)
	X	Y			
1	2	3	4	5	6
11250	377778.08	4311391.16	Аналитический метод	0.1	Закрепление отсутствует
11251	377783.27	4311389.22	Аналитический метод	0.1	Закрепление отсутствует
11252	377787.56	4311387.31	Аналитический метод	0.1	Закрепление отсутствует
11253	377791.58	4311384.89	Аналитический метод	0.1	Закрепление отсутствует
11254	377795.43	4311382.06	Аналитический метод	0.1	Закрепление отсутствует
11255	377797.72	4311379.09	Аналитический метод	0.1	Закрепление отсутствует
11256	377798.80	4311376.81	Аналитический метод	0.1	Закрепление отсутствует
11257	377799.47	4311373.12	Аналитический метод	0.1	Закрепление отсутствует
11258	377799.60	4311365.39	Аналитический метод	0.1	Закрепление отсутствует
11259	377799.88	4311362.76	Аналитический метод	0.1	Закрепление отсутствует
11260	377800.62	4311360.22	Аналитический метод	0.1	Закрепление отсутствует
11261	377801.80	4311357.86	Аналитический метод	0.1	Закрепление отсутствует
11262	377803.39	4311355.74	Аналитический метод	0.1	Закрепление отсутствует
11263	377806.12	4311352.70	Аналитический метод	0.1	Закрепление отсутствует
11264	377809.54	4311348.38	Аналитический метод	0.1	Закрепление отсутствует
11265	377812.93	4311342.56	Аналитический метод	0.1	Закрепление отсутствует
11266	377814.34	4311340.29	Аналитический метод	0.1	Закрепление отсутствует
11267	377816.10	4311338.28	Аналитический метод	0.1	Закрепление отсутствует
11268	377818.16	4311336.58	Аналитический метод	0.1	Закрепление отсутствует
11269	377820.46	4311335.23	Аналитический метод	0.1	Закрепление отсутствует
11270	377825.39	4311332.85	Аналитический метод	0.1	Закрепление отсутствует
11271	377827.48	4311332.10	Аналитический метод	0.1	Закрепление отсутствует
11272	377829.69	4311331.80	Аналитический метод	0.1	Закрепление отсутствует
11273	377831.91	4311331.95	Аналитический метод	0.1	Закрепление отсутствует
11274	377835.22	4311333.03	Аналитический метод	0.1	Закрепление отсутствует



2. Сведения о характерных точках границ объекта

Обозначение характерных точек границ	Координаты, м		Метод определения координат характерной точки	Средняя квадратическая погрешность положения характерной точки (Мф), м	Описание обозначения точки на местности (при наличии)
	X	Y			
1	2	3	4	5	6
11275	377837.28	4311334.11	Аналитический метод	0.1	Закрепление отсутствует
11276	377839.09	4311335.57	Аналитический метод	0.1	Закрепление отсутствует
11277	377840.57	4311337.35	Аналитический метод	0.1	Закрепление отсутствует
11278	377841.68	4311339.39	Аналитический метод	0.1	Закрепление отсутствует
11279	377845.06	4311347.38	Аналитический метод	0.1	Закрепление отсутствует
11280	377847.02	4311350.20	Аналитический метод	0.1	Закрепление отсутствует
11281	377848.89	4311351.55	Аналитический метод	0.1	Закрепление отсутствует
11282	377851.26	4311352.43	Аналитический метод	0.1	Закрепление отсутствует
11283	377853.79	4311352.38	Аналитический метод	0.1	Закрепление отсутствует
11284	377858.34	4311351.22	Аналитический метод	0.1	Закрепление отсутствует
11285	377861.56	4311349.20	Аналитический метод	0.1	Закрепление отсутствует
11286	377863.40	4311347.11	Аналитический метод	0.1	Закрепление отсутствует
11287	377864.80	4311344.94	Аналитический метод	0.1	Закрепление отсутствует
11288	377865.78	4311342.55	Аналитический метод	0.1	Закрепление отсутствует
11289	377866.30	4311340.02	Аналитический метод	0.1	Закрепление отсутствует
11290	377867.24	4311331.78	Аналитический метод	0.1	Закрепление отсутствует
11291	377867.81	4311321.58	Аналитический метод	0.1	Закрепление отсутствует
11292	377868.78	4311313.33	Аналитический метод	0.1	Закрепление отсутствует
11293	377870.78	4311305.27	Аналитический метод	0.1	Закрепление отсутствует
11294	377874.31	4311294.09	Аналитический метод	0.1	Закрепление отсутствует
11295	377875.80	4311288.05	Аналитический метод	0.1	Закрепление отсутствует
11296	377876.17	4311285.38	Аналитический метод	0.1	Закрепление отсутствует
11297	377876.01	4311282.69	Аналитический метод	0.1	Закрепление отсутствует
11298	377874.97	4311279.22	Аналитический метод	0.1	Закрепление отсутствует
11299	377873.77	4311276.80	Аналитический метод	0.1	Закрепление отсутствует



2. Сведения о характерных точках границ объекта

Обозначение характерных точек границ	Координаты, м		Метод определения координат характерной точки	Средняя квадратическая погрешность положения характерной точки (Мп), м	Описание обозначения точки на местности (при наличии)
	X	Y			
1	2	3	4	5	6
11300	377872.11	4311274.66	Аналитический метод	0.1	Закрепление отсутствует
11301	377870.08	4311272.89	Аналитический метод	0.1	Закрепление отсутствует
11302	377862.24	4311267.29	Аналитический метод	0.1	Закрепление отсутствует
11303	377851.04	4311261.75	Аналитический метод	0.1	Закрепление отсутствует
11304	377847.06	4311260.11	Аналитический метод	0.1	Закрепление отсутствует
11305	377842.89	4311259.05	Аналитический метод	0.1	Закрепление отсутствует
11306	377837.16	4311258.53	Аналитический метод	0.1	Закрепление отсутствует
11307	377830.66	4311257.89	Аналитический метод	0.1	Закрепление отсутствует
11308	377824.29	4311256.50	Аналитический метод	0.1	Закрепление отсутствует
11309	377817.88	4311254.55	Аналитический метод	0.1	Закрепление отсутствует
11310	377815.67	4311252.78	Аналитический метод	0.1	Закрепление отсутствует
11311	377814.33	4311250.29	Аналитический метод	0.1	Закрепление отсутствует
11312	377812.57	4311244.43	Аналитический метод	0.1	Закрепление отсутствует
11313	377811.36	4311238.16	Аналитический метод	0.1	Закрепление отсутствует
11314	377811.43	4311231.78	Аналитический метод	0.1	Закрепление отсутствует
11315	377812.15	4311226.76	Аналитический метод	0.1	Закрепление отсутствует
11316	377813.65	4311223.71	Аналитический метод	0.1	Закрепление отсутствует
11317	377816.10	4311221.35	Аналитический метод	0.1	Закрепление отсутствует
11318	377825.15	4311215.23	Аналитический метод	0.1	Закрепление отсутствует
11319	377832.50	4311210.27	Аналитический метод	0.1	Закрепление отсутствует
11320	377835.30	4311207.93	Аналитический метод	0.1	Закрепление отсутствует
11321	377837.58	4311205.08	Аналитический метод	0.1	Закрепление отсутствует
11322	377839.81	4311200.38	Аналитический метод	0.1	Закрепление отсутствует
11323	377841.28	4311195.29	Аналитический метод	0.1	Закрепление отсутствует
11324	377841.80	4311190.02	Аналитический метод	0.1	Закрепление отсутствует



2. Сведения о характерных точках границ объекта

Обозначение характерных точек границ	Координаты, м		Метод определения координат характерной точки	Средняя квадратическая погрешность положения характерной точки (Мф), м	Описание обозначения точки на местности (при наличии)
	X	Y			
1	2	3	4	5	6
11325	377841.84	4311183.47	Аналитический метод	0.1	Закрепление отсутствует
11326	377840.23	4311174.21	Аналитический метод	0.1	Закрепление отсутствует
11327	377839.54	4311171.51	Аналитический метод	0.1	Закрепление отсутствует
11328	377838.44	4311168.96	Аналитический метод	0.1	Закрепление отсутствует
11329	377836.95	4311166.60	Аналитический метод	0.1	Закрепление отсутствует
11330	377833.82	4311162.43	Аналитический метод	0.1	Закрепление отсутствует
11331	377827.96	4311156.62	Аналитический метод	0.1	Закрепление отсутствует
11332	377823.73	4311151.47	Аналитический метод	0.1	Закрепление отсутствует
11333	377820.64	4311145.58	Аналитический метод	0.1	Закрепление отсутствует
11334	377813.55	4311127.92	Аналитический метод	0.1	Закрепление отсутствует
11335	377810.05	4311111.52	Аналитический метод	0.1	Закрепление отсутствует
11336	377807.00	4311101.63	Аналитический метод	0.1	Закрепление отсутствует
11337	377802.25	4311092.43	Аналитический метод	0.1	Закрепление отсутствует
11338	377795.40	4311081.61	Аналитический метод	0.1	Закрепление отсутствует
11339	377787.43	4311073.41	Аналитический метод	0.1	Закрепление отсутствует
11340	377783.58	4311070.06	Аналитический метод	0.1	Закрепление отсутствует
11341	377779.21	4311067.41	Аналитический метод	0.1	Закрепление отсутствует
11342	377774.46	4311065.53	Аналитический метод	0.1	Закрепление отсутствует
11343	377760.17	4311061.23	Аналитический метод	0.1	Закрепление отсутствует
11344	377729.70	4311058.50	Аналитический метод	0.1	Закрепление отсутствует
11345	377702.88	4311052.01	Аналитический метод	0.1	Закрепление отсутствует
11346	377683.62	4311050.82	Аналитический метод	0.1	Закрепление отсутствует
11347	377678.25	4311050.05	Аналитический метод	0.1	Закрепление отсутствует
11348	377673.08	4311048.43	Аналитический метод	0.1	Закрепление отсутствует
11349	377668.23	4311046.02	Аналитический метод	0.1	Закрепление отсутствует



2. Сведения о характерных точках границ объекта

Обозначение характерных точек границ	Координаты, м		Метод определения координат характерной точки	Средняя квадратическая погрешность положения характерной точки (Мп), м	Описание обозначения точки на местности (при наличии)
	X	Y			
1	2	3	4	5	6
11350	377649.17	4311034.54	Аналитический метод	0.1	Закрепление отсутствует
11351	377616.21	4311005.92	Аналитический метод	0.1	Закрепление отсутствует
11352	377581.02	4310981.96	Аналитический метод	0.1	Закрепление отсутствует
11353	377576.95	4310978.66	Аналитический метод	0.1	Закрепление отсутствует
11354	377573.49	4310974.74	Аналитический метод	0.1	Закрепление отсутствует
11355	377572.26	4310973.09	Аналитический метод	0.1	Закрепление отсутствует
11356	377569.92	4310969.40	Аналитический метод	0.1	Закрепление отсутствует
11357	377567.62	4310963.97	Аналитический метод	0.1	Закрепление отсутствует
11358	377566.97	4310961.54	Аналитический метод	0.1	Закрепление отсутствует
11359	377566.71	4310959.04	Аналитический метод	0.1	Закрепление отсутствует
11360	377567.01	4310955.42	Аналитический метод	0.1	Закрепление отсутствует
11361	377567.69	4310953.38	Аналитический метод	0.1	Закрепление отсутствует
11362	377569.05	4310951.72	Аналитический метод	0.1	Закрепление отсутствует
11363	377571.72	4310950.34	Аналитический метод	0.1	Закрепление отсутствует
11364	377575.16	4310949.70	Аналитический метод	0.1	Закрепление отсутствует
11365	377578.64	4310950.19	Аналитический метод	0.1	Закрепление отсутствует
11366	377591.37	4310954.15	Аналитический метод	0.1	Закрепление отсутствует
11367	377603.79	4310960.95	Аналитический метод	0.1	Закрепление отсутствует
11368	377611.89	4310964.51	Аналитический метод	0.1	Закрепление отсутствует
11369	377620.47	4310966.66	Аналитический метод	0.1	Закрепление отсутствует
11370	377624.83	4310967.35	Аналитический метод	0.1	Закрепление отсутствует
11371	377629.05	4310967.64	Аналитический метод	0.1	Закрепление отсутствует
11372	377633.26	4310967.16	Аналитический метод	0.1	Закрепление отсутствует
11373	377637.30	4310965.92	Аналитический метод	0.1	Закрепление отсутствует
11374	377641.09	4310964.37	Аналитический метод	0.1	Закрепление отсутствует



2. Сведения о характерных точках границ объекта

Обозначение характерных точек границ	Координаты, м		Метод определения координат характерной точки	Средняя квадратическая погрешность положения характерной точки (Мф), м	Описание обозначения точки на местности (при наличии)
	X	Y			
1	2	3	4	5	6
11375	377643.36	4310963.23	Аналитический метод	0.1	Закрепление отсутствует
11376	377645.43	4310961.76	Аналитический метод	0.1	Закрепление отсутствует
11377	377647.83	4310959.36	Аналитический метод	0.1	Закрепление отсутствует
11378	377649.77	4310956.21	Аналитический метод	0.1	Закрепление отсутствует
11379	377650.52	4310952.59	Аналитический метод	0.1	Закрепление отсутствует
11380	377650.60	4310949.77	Аналитический метод	0.1	Закрепление отсутствует
11381	377650.44	4310944.32	Аналитический метод	0.1	Закрепление отсутствует
11382	377649.35	4310937.61	Аналитический метод	0.1	Закрепление отсутствует
11383	377648.85	4310933.98	Аналитический метод	0.1	Закрепление отсутствует
11384	377648.86	4310930.32	Аналитический метод	0.1	Закрепление отсутствует
11385	377649.39	4310926.70	Аналитический метод	0.1	Закрепление отсутствует
11386	377652.91	4310910.65	Аналитический метод	0.1	Закрепление отсутствует
11387	377653.87	4310894.83	Аналитический метод	0.1	Закрепление отсутствует
11388	377655.59	4310882.79	Аналитический метод	0.1	Закрепление отсутствует
11389	377659.21	4310871.20	Аналитический метод	0.1	Закрепление отсутствует
11390	377664.83	4310857.29	Аналитический метод	0.1	Закрепление отсутствует
11391	377670.66	4310842.93	Аналитический метод	0.1	Закрепление отсутствует
11392	377673.17	4310834.50	Аналитический метод	0.1	Закрепление отсутствует
11393	377674.01	4310823.75	Аналитический метод	0.1	Закрепление отсутствует
11394	377673.38	4310814.90	Аналитический метод	0.1	Закрепление отсутствует
11395	377671.51	4310806.24	Аналитический метод	0.1	Закрепление отсутствует
11396	377670.50	4310802.76	Аналитический метод	0.1	Закрепление отсутствует
11397	377667.78	4310795.91	Аналитический метод	0.1	Закрепление отсутствует
11398	377663.81	4310789.69	Аналитический метод	0.1	Закрепление отсутствует
11399	377661.08	4310786.21	Аналитический метод	0.1	Закрепление отсутствует



2. Сведения о характерных точках границ объекта

Обозначение характерных точек границ	Координаты, м		Метод определения координат характерной точки	Средняя квадратическая погрешность положения характерной точки (Мп), м	Описание обозначения точки на местности (при наличии)
	X	Y			
1	2	3	4	5	6
11400	377658.98	4310783.99	Аналитический метод	0.1	Закрепление отсутствует
11401	377656.51	4310782.20	Аналитический метод	0.1	Закрепление отсутствует
11402	377652.76	4310780.54	Аналитический метод	0.1	Закрепление отсутствует
11403	377650.59	4310779.97	Аналитический метод	0.1	Закрепление отсутствует
11404	377648.34	4310779.80	Аналитический метод	0.1	Закрепление отсутствует
11405	377646.11	4310780.03	Аналитический метод	0.1	Закрепление отсутствует
11406	377643.95	4310780.67	Аналитический метод	0.1	Закрепление отсутствует
11407	377632.28	4310785.26	Аналитический метод	0.1	Закрепление отсутствует
11408	377618.59	4310789.24	Аналитический метод	0.1	Закрепление отсутствует
11409	377611.14	4310790.61	Аналитический метод	0.1	Закрепление отсутствует
11410	377603.57	4310790.43	Аналитический метод	0.1	Закрепление отсутствует
11411	377594.24	4310789.26	Аналитический метод	0.1	Закрепление отсутствует
11412	377581.60	4310785.25	Аналитический метод	0.1	Закрепление отсутствует
11413	377571.80	4310782.75	Аналитический метод	0.1	Закрепление отсутствует
11414	377561.77	4310781.38	Аналитический метод	0.1	Закрепление отсутствует
11415	377559.52	4310781.20	Аналитический метод	0.1	Закрепление отсутствует
11416	377549.46	4310781.25	Аналитический метод	0.1	Закрепление отсутствует
11417	377539.56	4310782.98	Аналитический метод	0.1	Закрепление отсутствует
11418	377534.78	4310784.23	Аналитический метод	0.1	Закрепление отсутствует
11419	377525.29	4310787.71	Аналитический метод	0.1	Закрепление отсутствует
11420	377516.63	4310792.91	Аналитический метод	0.1	Закрепление отсутствует
11421	377513.62	4310795.13	Аналитический метод	0.1	Закрепление отсутствует
11422	377509.26	4310798.88	Аналитический метод	0.1	Закрепление отсутствует
11423	377505.52	4310803.24	Аналитический метод	0.1	Закрепление отсутствует
11424	377502.48	4310808.11	Аналитический метод	0.1	Закрепление отсутствует



2. Сведения о характерных точках границ объекта

Обозначение характерных точек границ	Координаты, м		Метод определения координат характерной точки	Средняя квадратическая погрешность положения характерной точки (Мф), м	Описание обозначения точки на местности (при наличии)
	X	Y			
1	2	3	4	5	6
11425	377498.74	4310815.26	Аналитический метод	0.1	Закрепление отсутствует
11426	377495.74	4310822.70	Аналитический метод	0.1	Закрепление отсутствует
11427	377494.25	4310830.58	Аналитический метод	0.1	Закрепление отсутствует
11428	377493.76	4310836.19	Аналитический метод	0.1	Закрепление отсутствует
11429	377493.24	4310838.93	Аналитический метод	0.1	Закрепление отсутствует
11430	377492.21	4310841.52	Аналитический метод	0.1	Закрепление отсутствует
11431	377490.09	4310844.61	Аналитический метод	0.1	Закрепление отсутствует
11432	377488.67	4310846.08	Аналитический метод	0.1	Закрепление отсутствует
11433	377486.99	4310847.24	Аналитический метод	0.1	Закрепление отсутствует
11434	377485.11	4310848.05	Аналитический метод	0.1	Закрепление отсутствует
11435	377483.12	4310848.49	Аналитический метод	0.1	Закрепление отсутствует
11436	377478.27	4310849.05	Аналитический метод	0.1	Закрепление отсутствует
11437	377475.78	4310849.11	Аналитический метод	0.1	Закрепление отсутствует
11438	377473.33	4310848.72	Аналитический метод	0.1	Закрепление отсутствует
11439	377470.21	4310847.52	Аналитический метод	0.1	Закрепление отсутствует
11440	377468.06	4310846.27	Аналитический метод	0.1	Закрепление отсутствует
11441	377466.16	4310844.66	Аналитический метод	0.1	Закрепление отсутствует
11442	377464.59	4310842.73	Аналитический метод	0.1	Закрепление отсутствует
11443	377461.15	4310837.64	Аналитический метод	0.1	Закрепление отсутствует
11444	377458.48	4310834.44	Аналитический метод	0.1	Закрепление отсутствует
11445	377455.22	4310831.86	Аналитический метод	0.1	Закрепление отсутствует
11446	377451.50	4310829.99	Аналитический метод	0.1	Закрепление отсутствует
11447	377433.28	4310823.08	Аналитический метод	0.1	Закрепление отсутствует
11448	377428.27	4310820.63	Аналитический метод	0.1	Закрепление отсутствует
11449	377423.78	4310817.32	Аналитический метод	0.1	Закрепление отсутствует



2. Сведения о характерных точках границ объекта

Обозначение характерных точек границ	Координаты, м		Метод определения координат характерной точки	Средняя квадратическая погрешность положения характерной точки (Мп), м	Описание обозначения точки на местности (при наличии)
	X	Y			
1	2	3	4	5	6
11450	377421.93	4310815.68	Аналитический метод	0.1	Закрепление отсутствует
11451	377418.87	4310812.53	Аналитический метод	0.1	Закрепление отсутствует
11452	377415.78	4310808.13	Аналитический метод	0.1	Закрепление отсутствует
11453	377414.52	4310806.41	Аналитический метод	0.1	Закрепление отсутствует
11454	377412.99	4310804.92	Аналитический метод	0.1	Закрепление отсутствует
11455	377411.24	4310803.71	Аналитический метод	0.1	Закрепление отсутствует
11456	377409.31	4310802.80	Аналитический метод	0.1	Закрепление отсутствует
11457	377407.05	4310801.95	Аналитический метод	0.1	Закрепление отсутствует
11458	377404.06	4310801.18	Аналитический метод	0.1	Закрепление отсутствует
11459	377400.98	4310801.04	Аналитический метод	0.1	Закрепление отсутствует
11460	377396.08	4310802.04	Аналитический метод	0.1	Закрепление отсутствует
11461	377392.37	4310803.30	Аналитический метод	0.1	Закрепление отсутствует
11462	377388.09	4310805.46	Аналитический метод	0.1	Закрепление отсутствует
11463	377385.98	4310806.93	Аналитический метод	0.1	Закрепление отсутствует
11464	377384.16	4310808.73	Аналитический метод	0.1	Закрепление отсутствует
11465	377381.83	4310812.26	Аналитический метод	0.1	Закрепление отсутствует
11466	377380.92	4310814.24	Аналитический метод	0.1	Закрепление отсутствует
11467	377380.42	4310816.35	Аналитический метод	0.1	Закрепление отсутствует
11468	377380.34	4310818.52	Аналитический метод	0.1	Закрепление отсутствует
11469	377380.68	4310820.67	Аналитический метод	0.1	Закрепление отсутствует
11470	377384.51	4310835.08	Аналитический метод	0.1	Закрепление отсутствует
11471	377386.69	4310841.33	Аналитический метод	0.1	Закрепление отсутствует
11472	377389.76	4310847.19	Аналитический метод	0.1	Закрепление отсутствует
11473	377391.61	4310850.16	Аналитический метод	0.1	Закрепление отсутствует
11474	377392.65	4310852.16	Аналитический метод	0.1	Закрепление отсутствует



2. Сведения о характерных точках границ объекта

Обозначение характерных точек границ	Координаты, м		Метод определения координат характерной точки	Средняя квадратическая погрешность положения характерной точки (Мф), м	Описание обозначения точки на местности (при наличии)
	X	Y			
1	2	3	4	5	6
11475	377393.35	4310854.29	Аналитический метод	0.1	Закрепление отсутствует
11476	377393.69	4310856.52	Аналитический метод	0.1	Закрепление отсутствует
11477	377393.68	4310858.77	Аналитический метод	0.1	Закрепление отсутствует
11478	377393.19	4310862.76	Аналитический метод	0.1	Закрепление отсутствует
11479	377391.85	4310865.49	Аналитический метод	0.1	Закрепление отсутствует
11480	377390.31	4310867.11	Аналитический метод	0.1	Закрепление отсутствует
11481	377387.74	4310868.68	Аналитический метод	0.1	Закрепление отсутствует
11482	377384.76	4310869.15	Аналитический метод	0.1	Закрепление отсутствует
11483	377376.49	4310868.62	Аналитический метод	0.1	Закрепление отсутствует
11484	377373.11	4310867.16	Аналитический метод	0.1	Закрепление отсутствует
11485	377371.06	4310865.40	Аналитический метод	0.1	Закрепление отсутствует
11486	377368.47	4310862.55	Аналитический метод	0.1	Закрепление отсутствует
11487	377366.26	4310859.39	Аналитический метод	0.1	Закрепление отсутствует
11488	377359.33	4310848.01	Аналитический метод	0.1	Закрепление отсутствует
11489	377351.49	4310839.25	Аналитический метод	0.1	Закрепление отсутствует
11490	377345.92	4310831.59	Аналитический метод	0.1	Закрепление отсутствует
11491	377342.02	4310822.96	Аналитический метод	0.1	Закрепление отсутствует
11492	377334.83	4310801.54	Аналитический метод	0.1	Закрепление отсутствует
11493	377332.93	4310785.11	Аналитический метод	0.1	Закрепление отсутствует
11494	377332.80	4310775.47	Аналитический метод	0.1	Закрепление отсутствует
11495	377334.62	4310766.00	Аналитический метод	0.1	Закрепление отсутствует
11496	377337.93	4310754.97	Аналитический метод	0.1	Закрепление отсутствует
11497	377338.97	4310752.34	Аналитический метод	0.1	Закрепление отсутствует
11498	377340.43	4310749.92	Аналитический метод	0.1	Закрепление отсутствует
11499	377342.28	4310747.78	Аналитический метод	0.1	Закрепление отсутствует



2. Сведения о характерных точках границ объекта

Обозначение характерных точек границ	Координаты, м		Метод определения координат характерной точки	Средняя квадратическая погрешность положения характерной точки (Мп), м	Описание обозначения точки на местности (при наличии)
	X	Y			
1	2	3	4	5	6
11500	377344.46	4310745.98	Аналитический метод	0.1	Закрепление отсутствует
11501	377357.18	4310737.17	Аналитический метод	0.1	Закрепление отсутствует
11502	377378.46	4310726.80	Аналитический метод	0.1	Закрепление отсутствует
11503	377398.46	4310711.24	Аналитический метод	0.1	Закрепление отсутствует
11504	377405.49	4310706.69	Аналитический метод	0.1	Закрепление отсутствует
11505	377413.20	4310703.42	Аналитический метод	0.1	Закрепление отсутствует
11506	377417.77	4310701.93	Аналитический метод	0.1	Закрепление отсутствует
11507	377420.24	4310700.90	Аналитический метод	0.1	Закрепление отсутствует
11508	377422.50	4310699.48	Аналитический метод	0.1	Закрепление отсутствует
11509	377424.51	4310697.72	Аналитический метод	0.1	Закрепление отсутствует
11510	377426.90	4310694.63	Аналитический метод	0.1	Закрепление отсутствует
11511	377428.63	4310691.49	Аналитический метод	0.1	Закрепление отсутствует
11512	377429.70	4310688.07	Аналитический метод	0.1	Закрепление отсутствует
11513	377430.09	4310683.07	Аналитический метод	0.1	Закрепление отсутствует
11514	377429.79	4310679.36	Аналитический метод	0.1	Закрепление отсутствует
11515	377428.86	4310675.76	Аналитический метод	0.1	Закрепление отсутствует
11516	377426.39	4310670.72	Аналитический метод	0.1	Закрепление отсутствует
11517	377423.84	4310665.10	Аналитический метод	0.1	Закрепление отсутствует
11518	377422.29	4310659.14	Аналитический метод	0.1	Закрепление отсутствует
11519	377421.90	4310656.86	Аналитический метод	0.1	Закрепление отсутствует
11520	377421.21	4310649.96	Аналитический метод	0.1	Закрепление отсутствует
11521	377421.47	4310643.03	Аналитический метод	0.1	Закрепление отсутствует
11522	377422.30	4310635.26	Аналитический метод	0.1	Закрепление отсутствует
11523	377423.21	4310630.78	Аналитический метод	0.1	Закрепление отсутствует
11524	377424.94	4310626.55	Аналитический метод	0.1	Закрепление отсутствует



2. Сведения о характерных точках границ объекта

Обозначение характерных точек границ	Координаты, м		Метод определения координат характерной точки	Средняя квадратическая погрешность положения характерной точки (Мф), м	Описание обозначения точки на местности (при наличии)
	X	Y			
1	2	3	4	5	6
11525	377427.43	4310622.72	Аналитический метод	0.1	Закрепление отсутствует
11526	377431.43	4310617.67	Аналитический метод	0.1	Закрепление отсутствует
11527	377433.90	4310613.86	Аналитический метод	0.1	Закрепление отсутствует
11528	377435.61	4310609.66	Аналитический метод	0.1	Закрепление отсутствует
11529	377436.68	4310603.58	Аналитический метод	0.1	Закрепление отсутствует
11530	377436.88	4310596.57	Аналитический метод	0.1	Закрепление отсутствует
11531	377436.06	4310589.60	Аналитический метод	0.1	Закрепление отсутствует
11532	377431.68	4310566.99	Аналитический метод	0.1	Закрепление отсутствует
11533	377428.47	4310542.89	Аналитический метод	0.1	Закрепление отсутствует
11534	377428.23	4310537.95	Аналитический метод	0.1	Закрепление отсутствует
11535	377429.04	4310531.96	Аналитический метод	0.1	Закрепление отсутствует
11536	377429.73	4310529.69	Аналитический метод	0.1	Закрепление отсутствует
11537	377430.85	4310527.61	Аналитический метод	0.1	Закрепление отсутствует
11538	377432.36	4310525.78	Аналитический метод	0.1	Закрепление отсутствует
11539	377434.19	4310524.28	Аналитический метод	0.1	Закрепление отсутствует
11540	377437.42	4310522.29	Аналитический метод	0.1	Закрепление отсутствует
11541	377440.75	4310521.45	Аналитический метод	0.1	Закрепление отсутствует
11542	377444.17	4310521.77	Аналитический метод	0.1	Закрепление отсутствует
11543	377453.55	4310524.33	Аналитический метод	0.1	Закрепление отсутствует
11544	377461.43	4310528.32	Аналитический метод	0.1	Закрепление отсутствует
11545	377464.55	4310530.25	Аналитический метод	0.1	Закрепление отсутствует
11546	377468.11	4310533.57	Аналитический метод	0.1	Закрепление отсутствует
11547	377470.62	4310535.02	Аналитический метод	0.1	Закрепление отсутствует
11548	377473.52	4310534.85	Аналитический метод	0.1	Закрепление отсутствует
11549	377479.11	4310532.65	Аналитический метод	0.1	Закрепление отсутствует



2. Сведения о характерных точках границ объекта

Обозначение характерных точек границ	Координаты, м		Метод определения координат характерной точки	Средняя квадратическая погрешность положения характерной точки (Мф), м	Описание обозначения точки на местности (при наличии)
	X	Y			
1	2	3	4	5	6
11550	377481.51	4310530.56	Аналитический метод	0.1	Закрепление отсутствует
11551	377483.01	4310527.75	Аналитический метод	0.1	Закрепление отсутствует
11552	377483.65	4310525.71	Аналитический метод	0.1	Закрепление отсутствует
11553	377484.44	4310522.36	Аналитический метод	0.1	Закрепление отсутствует
11554	377484.71	4310518.92	Аналитический метод	0.1	Закрепление отсутствует
11555	377484.46	4310515.48	Аналитический метод	0.1	Закрепление отсутствует
11556	377483.86	4310511.49	Аналитический метод	0.1	Закрепление отсутствует
11557	377483.45	4310505.13	Аналитический метод	0.1	Закрепление отсутствует
11558	377484.39	4310497.38	Аналитический метод	0.1	Закрепление отсутствует
11559	377484.47	4310496.59	Аналитический метод	0.1	Закрепление отсутствует
9599	377491.00	4310494.93	Аналитический метод	0.1	Закрепление отсутствует
11560	381088.42	4309160.39	Аналитический метод	0.1	Закрепление отсутствует
11561	381086.78	4309143.36	Аналитический метод	0.1	Закрепление отсутствует
11562	381085.04	4309129.27	Аналитический метод	0.1	Закрепление отсутствует
11563	381080.24	4309114.30	Аналитический метод	0.1	Закрепление отсутствует
11564	381079.16	4309108.79	Аналитический метод	0.1	Закрепление отсутствует
11565	381076.86	4309102.16	Аналитический метод	0.1	Закрепление отсутствует
11566	381072.43	4309093.68	Аналитический метод	0.1	Закрепление отсутствует
11567	381063.37	4309076.91	Аналитический метод	0.1	Закрепление отсутствует
11568	381056.93	4309066.03	Аналитический метод	0.1	Закрепление отсутствует
11569	381049.18	4309047.69	Аналитический метод	0.1	Закрепление отсутствует
11570	381047.34	4309044.35	Аналитический метод	0.1	Закрепление отсутствует
11571	381035.30	4309021.87	Аналитический метод	0.1	Закрепление отсутствует
11572	381031.50	4309013.95	Аналитический метод	0.1	Закрепление отсутствует
11573	381031.16	4309013.05	Аналитический метод	0.1	Закрепление отсутствует



2. Сведения о характерных точках границ объекта

Обозначение характерных точек границ	Координаты, м		Метод определения координат характерной точки	Средняя квадратическая погрешность положения характерной точки (Мф), м	Описание обозначения точки на местности (при наличии)
	X	Y			
1	2	3	4	5	6
11574	381022.89	4309004.48	Аналитический метод	0.1	Закрепление отсутствует
11575	381000.74	4308995.76	Аналитический метод	0.1	Закрепление отсутствует
11576	380994.27	4308963.85	Аналитический метод	0.1	Закрепление отсутствует
11577	381111.65	4308971.37	Аналитический метод	0.1	Закрепление отсутствует
11578	381196.36	4308933.34	Аналитический метод	0.1	Закрепление отсутствует
11579	381268.06	4308851.04	Аналитический метод	0.1	Закрепление отсутствует
11580	381285.07	4308818.87	Аналитический метод	0.1	Закрепление отсутствует
11581	381295.65	4308816.03	Аналитический метод	0.1	Закрепление отсутствует
11582	381295.97	4308817.54	Аналитический метод	0.1	Закрепление отсутствует
11583	381296.34	4308818.54	Аналитический метод	0.1	Закрепление отсутствует
11584	381297.33	4308820.21	Аналитический метод	0.1	Закрепление отсутствует
11585	381299.25	4308822.19	Аналитический метод	0.1	Закрепление отсутствует
11586	381300.53	4308823.15	Аналитический метод	0.1	Закрепление отсутствует
11587	381301.96	4308823.86	Аналитический метод	0.1	Закрепление отсутствует
11588	381302.98	4308824.26	Аналитический метод	0.1	Закрепление отсутствует
11589	381304.54	4308825.09	Аналитический метод	0.1	Закрепление отсутствует
11590	381307.34	4308827.01	Аналитический метод	0.1	Закрепление отсутствует
11591	381308.30	4308827.98	Аналитический метод	0.1	Закрепление отсутствует
11592	381308.76	4308828.92	Аналитический метод	0.1	Закрепление отсутствует
11593	381308.94	4308830.18	Аналитический метод	0.1	Закрепление отсутствует
11594	381308.75	4308831.60	Аналитический метод	0.1	Закрепление отсутствует
11595	381308.08	4308832.77	Аналитический метод	0.1	Закрепление отсутствует
11596	381307.22	4308833.69	Аналитический метод	0.1	Закрепление отсутствует
11597	381306.47	4308834.38	Аналитический метод	0.1	Закрепление отсутствует
11598	381305.62	4308834.97	Аналитический метод	0.1	Закрепление отсутствует



2. Сведения о характерных точках границ объекта

Обозначение характерных точек границ	Координаты, м		Метод определения координат характерной точки	Средняя квадратическая погрешность положения характерной точки (Мп), м	Описание обозначения точки на местности (при наличии)
	X	Y			
1	2	3	4	5	6
11599	381304.23	4308835.79	Аналитический метод	0.1	Закрепление отсутствует
11600	381302.48	4308837.03	Аналитический метод	0.1	Закрепление отсутствует
11601	381300.94	4308838.53	Аналитический метод	0.1	Закрепление отсутствует
11602	381298.84	4308840.96	Аналитический метод	0.1	Закрепление отсутствует
11603	381292.71	4308847.62	Аналитический метод	0.1	Закрепление отсутствует
11604	381287.41	4308852.74	Аналитический метод	0.1	Закрепление отсутствует
11605	381285.98	4308854.51	Аналитический метод	0.1	Закрепление отсутствует
11606	381284.90	4308856.01	Аналитический метод	0.1	Закрепление отсутствует
11607	381284.02	4308857.64	Аналитический метод	0.1	Закрепление отсутствует
11608	381283.05	4308859.70	Аналитический метод	0.1	Закрепление отсутствует
11609	381281.43	4308864.60	Аналитический метод	0.1	Закрепление отсутствует
11610	381279.95	4308870.26	Аналитический метод	0.1	Закрепление отсутствует
11611	381279.67	4308871.72	Аналитический метод	0.1	Закрепление отсутствует
11612	381279.57	4308873.21	Аналитический метод	0.1	Закрепление отсутствует
11613	381279.58	4308875.04	Аналитический метод	0.1	Закрепление отсутствует
11614	381279.79	4308877.73	Аналитический метод	0.1	Закрепление отсутствует
11615	381280.44	4308880.35	Аналитический метод	0.1	Закрепление отсутствует
11616	381281.97	4308884.97	Аналитический метод	0.1	Закрепление отсутствует
11617	381282.93	4308887.38	Аналитический метод	0.1	Закрепление отсутствует
11618	381284.17	4308889.66	Аналитический метод	0.1	Закрепление отсутствует
11619	381285.86	4308892.36	Аналитический метод	0.1	Закрепление отсутствует
11620	381287.50	4308894.57	Аналитический метод	0.1	Закрепление отсутствует
11621	381289.48	4308896.49	Аналитический метод	0.1	Закрепление отсутствует
11622	381292.09	4308898.65	Аналитический метод	0.1	Закрепление отсутствует
11623	381299.32	4308902.47	Аналитический метод	0.1	Закрепление отсутствует



2. Сведения о характерных точках границ объекта

Обозначение характерных точек границ	Координаты, м		Метод определения координат характерной точки	Средняя квадратическая погрешность положения характерной точки (Мф), м	Описание обозначения точки на местности (при наличии)
	X	Y			
1	2	3	4	5	6
11624	381302.17	4308904.61	Аналитический метод	0.1	Закрепление отсутствует
11625	381302.83	4308905.72	Аналитический метод	0.1	Закрепление отсутствует
11626	381303.13	4308906.98	Аналитический метод	0.1	Закрепление отсутствует
11627	381303.04	4308908.27	Аналитический метод	0.1	Закрепление отсутствует
11628	381302.54	4308909.47	Аналитический метод	0.1	Закрепление отсутствует
11629	381301.60	4308910.60	Аналитический метод	0.1	Закрепление отсутствует
11630	381300.43	4308911.33	Аналитический метод	0.1	Закрепление отсутствует
11631	381298.07	4308912.26	Аналитический метод	0.1	Закрепление отсутствует
11632	381296.11	4308912.87	Аналитический метод	0.1	Закрепление отсутствует
11633	381294.08	4308913.22	Аналитический метод	0.1	Закрепление отсутствует
11634	381290.10	4308913.64	Аналитический метод	0.1	Закрепление отсутствует
11635	381286.57	4308914.25	Аналитический метод	0.1	Закрепление отсутствует
11636	381283.15	4308915.33	Аналитический метод	0.1	Закрепление отсутствует
11637	381279.04	4308916.94	Аналитический метод	0.1	Закрепление отсутствует
11638	381262.71	4308920.68	Аналитический метод	0.1	Закрепление отсутствует
11639	381258.87	4308921.03	Аналитический метод	0.1	Закрепление отсутствует
11640	381257.23	4308921.41	Аналитический метод	0.1	Закрепление отсутствует
11641	381255.92	4308921.82	Аналитический метод	0.1	Закрепление отсутствует
11642	381254.69	4308922.41	Аналитический метод	0.1	Закрепление отсутствует
11643	381253.23	4308923.25	Аналитический метод	0.1	Закрепление отсутствует
11644	381251.86	4308924.31	Аналитический метод	0.1	Закрепление отсутствует
11645	381250.39	4308925.79	Аналитический метод	0.1	Закрепление отсутствует
11646	381249.26	4308927.06	Аналитический метод	0.1	Закрепление отсутствует
11647	381248.31	4308928.46	Аналитический метод	0.1	Закрепление отсутствует
11648	381246.89	4308931.04	Аналитический метод	0.1	Закрепление отсутствует



2. Сведения о характерных точках границ объекта

Обозначение характерных точек границ	Координаты, м		Метод определения координат характерной точки	Средняя квадратическая погрешность положения характерной точки (Мп), м	Описание обозначения точки на местности (при наличии)
	X	Y			
1	2	3	4	5	6
11649	381246.26	4308933.05	Аналитический метод	0.1	Закрепление отсутствует
11650	381245.83	4308934.70	Аналитический метод	0.1	Закрепление отсутствует
11651	381245.58	4308936.39	Аналитический метод	0.1	Закрепление отсутствует
11652	381245.39	4308938.48	Аналитический метод	0.1	Закрепление отсутствует
11653	381245.48	4308944.97	Аналитический метод	0.1	Закрепление отсутствует
11654	381245.67	4308947.03	Аналитический метод	0.1	Закрепление отсутствует
11655	381246.18	4308949.03	Аналитический метод	0.1	Закрепление отсутствует
11656	381246.99	4308951.44	Аналитический метод	0.1	Закрепление отсутствует
11657	381248.50	4308954.86	Аналитический метод	0.1	Закрепление отсутствует
11658	381250.63	4308957.94	Аналитический метод	0.1	Закрепление отсутствует
11659	381251.54	4308959.02	Аналитический метод	0.1	Закрепление отсутствует
11660	381253.21	4308960.58	Аналитический метод	0.1	Закрепление отсутствует
11661	381254.65	4308961.77	Аналитический метод	0.1	Закрепление отсутствует
11662	381256.22	4308962.77	Аналитический метод	0.1	Закрепление отсутствует
11663	381258.22	4308963.88	Аналитический метод	0.1	Закрепление отсутствует
11664	381271.07	4308969.07	Аналитический метод	0.1	Закрепление отсутствует
11665	381272.81	4308969.49	Аналитический метод	0.1	Закрепление отсутствует
11666	381274.24	4308969.71	Аналитический метод	0.1	Закрепление отсутствует
11667	381275.70	4308969.72	Аналитический метод	0.1	Закрепление отсутствует
11668	381277.49	4308969.60	Аналитический метод	0.1	Закрепление отсутствует
11669	381281.51	4308968.69	Аналитический метод	0.1	Закрепление отсутствует
11670	381288.02	4308967.10	Аналитический метод	0.1	Закрепление отсутствует
11671	381289.68	4308966.84	Аналитический метод	0.1	Закрепление отсутствует
11672	381291.37	4308966.89	Аналитический метод	0.1	Закрепление отсутствует
11673	381292.50	4308966.90	Аналитический метод	0.1	Закрепление отсутствует



2. Сведения о характерных точках границ объекта

Обозначение характерных точек границ	Координаты, м		Метод определения координат характерной точки	Средняя квадратическая погрешность положения характерной точки (Мф), м	Описание обозначения точки на местности (при наличии)
	X	Y			
1	2	3	4	5	6
11674	381293.59	4308966.48	Аналитический метод	0.1	Закрепление отсутствует
11675	381294.39	4308965.73	Аналитический метод	0.1	Закрепление отсутствует
11676	381295.77	4308963.82	Аналитический метод	0.1	Закрепление отсутствует
11677	381296.74	4308962.97	Аналитический метод	0.1	Закрепление отсутствует
11678	381297.77	4308962.43	Аналитический метод	0.1	Закрепление отсутствует
11679	381298.88	4308962.06	Аналитический метод	0.1	Закрепление отсутствует
11680	381300.23	4308962.00	Аналитический метод	0.1	Закрепление отсутствует
11681	381301.23	4308962.25	Аналитический метод	0.1	Закрепление отсутствует
11682	381302.39	4308962.94	Аналитический метод	0.1	Закрепление отсутствует
11683	381304.22	4308964.59	Аналитический метод	0.1	Закрепление отсутствует
11684	381305.59	4308966.03	Аналитический метод	0.1	Закрепление отсутствует
11685	381306.73	4308967.67	Аналитический метод	0.1	Закрепление отсутствует
11686	381309.13	4308971.77	Аналитический метод	0.1	Закрепление отсутствует
11687	381310.14	4308973.77	Аналитический метод	0.1	Закрепление отсутствует
11688	381310.91	4308975.87	Аналитический метод	0.1	Закрепление отсутствует
11689	381311.69	4308978.50	Аналитический метод	0.1	Закрепление отсутствует
11690	381312.09	4308980.36	Аналитический метод	0.1	Закрепление отсутствует
11691	381312.19	4308982.26	Аналитический метод	0.1	Закрепление отсутствует
11692	381312.15	4308983.72	Аналитический метод	0.1	Закрепление отсутствует
11693	381311.89	4308985.46	Аналитический метод	0.1	Закрепление отсутствует
11694	381311.59	4308986.49	Аналитический метод	0.1	Закрепление отсутствует
11695	381310.93	4308987.90	Аналитический метод	0.1	Закрепление отсутствует
11696	381310.00	4308989.15	Аналитический метод	0.1	Закрепление отсутствует
11697	381308.29	4308990.80	Аналитический метод	0.1	Закрепление отсутствует
11698	381306.60	4308991.97	Аналитический метод	0.1	Закрепление отсутствует



2. Сведения о характерных точках границ объекта

Обозначение характерных точек границ	Координаты, м		Метод определения координат характерной точки	Средняя квадратическая погрешность положения характерной точки (Мп), м	Описание обозначения точки на местности (при наличии)
	X	Y			
1	2	3	4	5	6
11699	381305.58	4308992.45	Аналитический метод	0.1	Закрепление отсутствует
11700	381303.80	4308992.90	Аналитический метод	0.1	Закрепление отсутствует
11701	381302.68	4308993.04	Аналитический метод	0.1	Закрепление отсутствует
11702	381301.57	4308993.03	Аналитический метод	0.1	Закрепление отсутствует
11703	381299.62	4308992.71	Аналитический метод	0.1	Закрепление отсутствует
11704	381298.59	4308992.35	Аналитический метод	0.1	Закрепление отсутствует
11705	381297.04	4308991.47	Аналитический метод	0.1	Закрепление отсутствует
11706	381296.17	4308990.81	Аналитический метод	0.1	Закрепление отсутствует
11707	381294.65	4308989.34	Аналитический метод	0.1	Закрепление отсутствует
11708	381293.33	4308988.24	Аналитический метод	0.1	Закрепление отсутствует
11709	381291.85	4308987.36	Аналитический метод	0.1	Закрепление отсутствует
11710	381287.85	4308985.37	Аналитический метод	0.1	Закрепление отсутствует
11711	381285.35	4308984.54	Аналитический метод	0.1	Закрепление отсутствует
11712	381283.28	4308984.02	Аналитический метод	0.1	Закрепление отсутствует
11713	381281.15	4308983.79	Аналитический метод	0.1	Закрепление отсутствует
11714	381278.52	4308983.70	Аналитический метод	0.1	Закрепление отсутствует
11715	381277.43	4308983.82	Аналитический метод	0.1	Закрепление отсутствует
11716	381272.63	4308984.74	Аналитический метод	0.1	Закрепление отсутствует
11717	381268.03	4308986.41	Аналитический метод	0.1	Закрепление отсутствует
11718	381263.91	4308988.29	Аналитический метод	0.1	Закрепление отсутствует
11719	381261.26	4308989.19	Аналитический метод	0.1	Закрепление отсутствует
11720	381258.49	4308989.52	Аналитический метод	0.1	Закрепление отсутствует
11721	381256.58	4308989.55	Аналитический метод	0.1	Закрепление отсутствует
11722	381255.04	4308989.69	Аналитический метод	0.1	Закрепление отсутствует
11723	381253.53	4308990.07	Аналитический метод	0.1	Закрепление отсутствует



2. Сведения о характерных точках границ объекта

Обозначение характерных точек границ	Координаты, м		Метод определения координат характерной точки	Средняя квадратическая погрешность положения характерной точки (Мф), м	Описание обозначения точки на местности (при наличии)
	X	Y			
1	2	3	4	5	6
11724	381248.69	4308991.80	Аналитический метод	0.1	Закрепление отсутствует
11725	381247.25	4308992.68	Аналитический метод	0.1	Закрепление отсутствует
11726	381246.14	4308993.72	Аналитический метод	0.1	Закрепление отсутствует
11727	381245.19	4308994.91	Аналитический метод	0.1	Закрепление отсутствует
11728	381244.55	4308996.17	Аналитический метод	0.1	Закрепление отсутствует
11729	381244.09	4308997.23	Аналитический метод	0.1	Закрепление отсутствует
11730	381243.78	4308998.33	Аналитический метод	0.1	Закрепление отсутствует
11731	381243.49	4308999.72	Аналитический метод	0.1	Закрепление отсутствует
11732	381243.17	4309004.06	Аналитический метод	0.1	Закрепление отсутствует
11733	381242.82	4309006.62	Аналитический метод	0.1	Закрепление отсутствует
11734	381242.17	4309009.12	Аналитический метод	0.1	Закрепление отсутствует
11735	381240.91	4309012.73	Аналитический метод	0.1	Закрепление отсутствует
11736	381240.22	4309013.70	Аналитический метод	0.1	Закрепление отсутствует
11737	381239.30	4309014.45	Аналитический метод	0.1	Закрепление отсутствует
11738	381238.32	4309014.88	Аналитический метод	0.1	Закрепление отсутствует
11739	381237.02	4309015.14	Аналитический метод	0.1	Закрепление отсутствует
11740	381235.35	4309015.11	Аналитический метод	0.1	Закрепление отсутствует
11741	381233.73	4309014.71	Аналитический метод	0.1	Закрепление отсутствует
11742	381232.22	4309013.98	Аналитический метод	0.1	Закрепление отсутствует
11743	381230.76	4309012.97	Аналитический метод	0.1	Закрепление отсутствует
11744	381229.63	4309012.08	Аналитический метод	0.1	Закрепление отсутствует
11745	381228.60	4309011.06	Аналитический метод	0.1	Закрепление отсутствует
11746	381226.21	4309008.38	Аналитический метод	0.1	Закрепление отсутствует
11747	381224.87	4309007.24	Аналитический метод	0.1	Закрепление отсутствует
11748	381223.72	4309006.38	Аналитический метод	0.1	Закрепление отсутствует



2. Сведения о характерных точках границ объекта

Обозначение характерных точек границ	Координаты, м		Метод определения координат характерной точки	Средняя квадратическая погрешность положения характерной точки (Мф), м	Описание обозначения точки на местности (при наличии)
	X	Y			
1	2	3	4	5	6
11749	381222.46	4309005.70	Аналитический метод	0.1	Закрепление отсутствует
11750	381220.85	4309004.96	Аналитический метод	0.1	Закрепление отсутствует
11751	381218.34	4309004.31	Аналитический метод	0.1	Закрепление отсутствует
11752	381216.95	4309004.26	Аналитический метод	0.1	Закрепление отсутствует
11753	381215.73	4309004.51	Аналитический метод	0.1	Закрепление отсутствует
11754	381214.56	4309004.97	Аналитический метод	0.1	Закрепление отсутствует
11755	381213.59	4309005.62	Аналитический метод	0.1	Закрепление отсутствует
11756	381212.21	4309006.91	Аналитический метод	0.1	Закрепление отсутствует
11757	381211.48	4309007.82	Аналитический метод	0.1	Закрепление отсутствует
11758	381209.79	4309010.75	Аналитический метод	0.1	Закрепление отсутствует
11759	381208.61	4309013.22	Аналитический метод	0.1	Закрепление отсутствует
11760	381207.81	4309015.84	Аналитический метод	0.1	Закрепление отсутствует
11761	381207.36	4309017.86	Аналитический метод	0.1	Закрепление отсутствует
11762	381206.79	4309021.73	Аналитический метод	0.1	Закрепление отсутствует
11763	381206.82	4309025.64	Аналитический метод	0.1	Закрепление отсутствует
11764	381207.32	4309031.76	Аналитический метод	0.1	Закрепление отсутствует
11765	381208.86	4309043.51	Аналитический метод	0.1	Закрепление отсутствует
11766	381209.86	4309053.40	Аналитический метод	0.1	Закрепление отсутствует
11767	381209.89	4309055.74	Аналитический метод	0.1	Закрепление отсутствует
11768	381209.74	4309056.95	Аналитический метод	0.1	Закрепление отсутствует
11769	381209.33	4309058.10	Аналитический метод	0.1	Закрепление отсутствует
11770	381208.70	4309059.14	Аналитический метод	0.1	Закрепление отсутствует
11771	381207.80	4309060.23	Аналитический метод	0.1	Закрепление отсутствует
11772	381206.51	4309061.35	Аналитический метод	0.1	Закрепление отсутствует
11773	381205.01	4309062.13	Аналитический метод	0.1	Закрепление отсутствует



2. Сведения о характерных точках границ объекта

Обозначение характерных точек границ	Координаты, м		Метод определения координат характерной точки	Средняя квадратическая погрешность положения характерной точки (Мф), м	Описание обозначения точки на местности (при наличии)
	X	Y			
1	2	3	4	5	6
11774	381203.35	4309062.54	Аналитический метод	0.1	Закрепление отсутствует
11775	381201.56	4309062.68	Аналитический метод	0.1	Закрепление отсутствует
11776	381197.97	4309063.29	Аналитический метод	0.1	Закрепление отсутствует
11777	381194.55	4309064.56	Аналитический метод	0.1	Закрепление отсутствует
11778	381191.80	4309065.86	Аналитический метод	0.1	Закрепление отсутствует
11779	381187.77	4309068.23	Аналитический метод	0.1	Закрепление отсутствует
11780	381184.21	4309071.25	Аналитический метод	0.1	Закрепление отсутствует
11781	381182.38	4309073.09	Аналитический метод	0.1	Закрепление отсутствует
11782	381181.15	4309074.71	Аналитический метод	0.1	Закрепление отсутствует
11783	381180.61	4309075.70	Аналитический метод	0.1	Закрепление отсутствует
11784	381179.99	4309077.41	Аналитический метод	0.1	Закрепление отсутствует
11785	381179.72	4309078.50	Аналитический метод	0.1	Закрепление отсутствует
11786	381179.22	4309082.36	Аналитический метод	0.1	Закрепление отсутствует
11787	381180.18	4309094.58	Аналитический метод	0.1	Закрепление отсутствует
11788	381180.82	4309098.29	Аналитический метод	0.1	Закрепление отсутствует
11789	381182.14	4309101.81	Аналитический метод	0.1	Закрепление отсутствует
11790	381184.17	4309106.00	Аналитический метод	0.1	Закрепление отсутствует
11791	381187.93	4309112.21	Аналитический метод	0.1	Закрепление отсутствует
11792	381189.13	4309113.43	Аналитический метод	0.1	Закрепление отсутствует
11793	381190.42	4309114.25	Аналитический метод	0.1	Закрепление отсутствует
11794	381191.84	4309114.86	Аналитический метод	0.1	Закрепление отсутствует
11795	381193.26	4309115.19	Аналитический метод	0.1	Закрепление отсутствует
11796	381194.43	4309115.39	Аналитический метод	0.1	Закрепление отсутствует
11797	381195.61	4309115.47	Аналитический метод	0.1	Закрепление отсутствует
11798	381197.07	4309115.48	Аналитический метод	0.1	Закрепление отсутствует



2. Сведения о характерных точках границ объекта

Обозначение характерных точек границ	Координаты, м		Метод определения координат характерной точки	Средняя квадратическая погрешность положения характерной точки (Мп), м	Описание обозначения точки на местности (при наличии)
	X	Y			
1	2	3	4	5	6
11799	381204.44	4309114.74	Аналитический метод	0.1	Закрепление отсутствует
11800	381213.75	4309114.00	Аналитический метод	0.1	Закрепление отсутствует
11801	381217.70	4309113.46	Аналитический метод	0.1	Закрепление отсутствует
11802	381221.57	4309112.47	Аналитический метод	0.1	Закрепление отсутствует
11803	381226.24	4309111.00	Аналитический метод	0.1	Закрепление отсутствует
11804	381234.75	4309109.16	Аналитический метод	0.1	Закрепление отсутствует
11805	381239.91	4309109.04	Аналитический метод	0.1	Закрепление отсутствует
11806	381241.12	4309109.35	Аналитический метод	0.1	Закрепление отсутствует
11807	381242.09	4309109.91	Аналитический метод	0.1	Закрепление отсутствует
11808	381242.97	4309110.67	Аналитический метод	0.1	Закрепление отсутствует
11809	381243.71	4309111.85	Аналитический метод	0.1	Закрепление отсутствует
11810	381243.98	4309113.11	Аналитический метод	0.1	Закрепление отсутствует
11811	381243.82	4309114.44	Аналитический метод	0.1	Закрепление отсутствует
11812	381243.38	4309115.62	Аналитический метод	0.1	Закрепление отсутствует
11813	381242.72	4309116.69	Аналитический метод	0.1	Закрепление отсутствует
11814	381241.86	4309117.61	Аналитический метод	0.1	Закрепление отсутствует
11815	381240.33	4309118.85	Аналитический метод	0.1	Закрепление отсутствует
11816	381237.68	4309120.63	Аналитический метод	0.1	Закрепление отсутствует
11817	381234.76	4309121.90	Аналитический метод	0.1	Закрепление отсутствует
11818	381225.93	4309124.82	Аналитический метод	0.1	Закрепление отсутствует
11819	381216.40	4309127.23	Аналитический метод	0.1	Закрепление отсутствует
11820	381213.75	4309128.08	Аналитический метод	0.1	Закрепление отсутствует
11821	381211.24	4309129.28	Аналитический метод	0.1	Закрепление отсутствует
11822	381208.26	4309130.96	Аналитический метод	0.1	Закрепление отсутствует
11823	381206.68	4309132.15	Аналитический метод	0.1	Закрепление отсутствует



2. Сведения о характерных точках границ объекта

Обозначение характерных точек границ	Координаты, м		Метод определения координат характерной точки	Средняя квадратическая погрешность положения характерной точки (Мф), м	Описание обозначения точки на местности (при наличии)
	X	Y			
1	2	3	4	5	6
11824	381205.92	4309132.93	Аналитический метод	0.1	Закрепление отсутствует
11825	381204.90	4309134.37	Аналитический метод	0.1	Закрепление отсутствует
11826	381204.11	4309135.96	Аналитический метод	0.1	Закрепление отсутствует
11827	381203.22	4309138.88	Аналитический метод	0.1	Закрепление отсутствует
11828	381202.90	4309141.92	Аналитический метод	0.1	Закрепление отсутствует
11829	381202.89	4309143.33	Аналитический метод	0.1	Закрепление отсутствует
11830	381203.18	4309146.96	Аналитический метод	0.1	Закрепление отсутствует
11831	381204.07	4309150.50	Аналитический метод	0.1	Закрепление отсутствует
11832	381206.94	4309158.88	Аналитический метод	0.1	Закрепление отсутствует
11833	381208.00	4309161.05	Аналитический метод	0.1	Закрепление отсутствует
11834	381208.98	4309162.76	Аналитический метод	0.1	Закрепление отсутствует
11835	381210.17	4309164.33	Аналитический метод	0.1	Закрепление отсутствует
11836	381211.75	4309166.16	Аналитический метод	0.1	Закрепление отсутствует
11837	381212.49	4309166.83	Аналитический метод	0.1	Закрепление отсутствует
11838	381214.48	4309168.22	Аналитический метод	0.1	Закрепление отсутствует
11839	381216.16	4309169.25	Аналитический метод	0.1	Закрепление отсутствует
11840	381217.96	4309170.05	Аналитический метод	0.1	Закрепление отсутствует
11841	381220.22	4309170.91	Аналитический метод	0.1	Закрепление отсутствует
11842	381229.52	4309173.14	Аналитический метод	0.1	Закрепление отсутствует
11843	381235.24	4309174.16	Аналитический метод	0.1	Закрепление отсутствует
11844	381241.03	4309174.50	Аналитический метод	0.1	Закрепление отсутствует
11845	381248.17	4309174.48	Аналитический метод	0.1	Закрепление отсутствует
11846	381261.49	4309174.62	Аналитический метод	0.1	Закрепление отсутствует
11847	381270.64	4309173.65	Аналитический метод	0.1	Закрепление отсутствует
11848	381276.36	4309172.56	Аналитический метод	0.1	Закрепление отсутствует



2. Сведения о характерных точках границ объекта

Обозначение характерных точек границ	Координаты, м		Метод определения координат характерной точки	Средняя квадратическая погрешность положения характерной точки (Мп), м	Описание обозначения точки на местности (при наличии)
	X	Y			
1	2	3	4	5	6
11849	381281.83	4309170.57	Аналитический метод	0.1	Закрепление отсутствует
11850	381288.36	4309167.56	Аналитический метод	0.1	Закрепление отсутствует
11851	381292.27	4309165.43	Аналитический метод	0.1	Закрепление отсутствует
11852	381293.32	4309164.70	Аналитический метод	0.1	Закрепление отсутствует
11853	381294.15	4309164.06	Аналитический метод	0.1	Закрепление отсутствует
11854	381295.06	4309163.16	Аналитический метод	0.1	Закрепление отсутствует
11855	381295.72	4309162.35	Аналитический метод	0.1	Закрепление отсутствует
11856	381296.29	4309161.47	Аналитический метод	0.1	Закрепление отсутствует
11857	381296.94	4309160.36	Аналитический метод	0.1	Закрепление отсутствует
11858	381299.10	4309155.45	Аналитический метод	0.1	Закрепление отсутствует
11859	381301.84	4309143.80	Аналитический метод	0.1	Закрепление отсутствует
11860	381304.95	4309135.05	Аналитический метод	0.1	Закрепление отсутствует
11861	381307.03	4309129.41	Аналитический метод	0.1	Закрепление отсутствует
11862	381308.88	4309125.45	Аналитический метод	0.1	Закрепление отсутствует
11863	381311.35	4309121.85	Аналитический метод	0.1	Закрепление отсутствует
11864	381312.33	4309120.65	Аналитический метод	0.1	Закрепление отсутствует
11865	381315.02	4309117.98	Аналитический метод	0.1	Закрепление отсутствует
11866	381318.96	4309115.54	Аналитический метод	0.1	Закрепление отсутствует
11867	381322.49	4309114.09	Аналитический метод	0.1	Закрепление отсутствует
11868	381326.20	4309113.22	Аналитический метод	0.1	Закрепление отсутствует
11869	381327.68	4309112.99	Аналитический метод	0.1	Закрепление отсутствует
11870	381329.51	4309112.99	Аналитический метод	0.1	Закрепление отсутствует
11871	381330.99	4309113.10	Аналитический метод	0.1	Закрепление отсутствует
11872	381332.43	4309113.43	Аналитический метод	0.1	Закрепление отсутствует
11873	381334.17	4309113.96	Аналитический метод	0.1	Закрепление отсутствует



2. Сведения о характерных точках границ объекта

Обозначение характерных точек границ	Координаты, м		Метод определения координат характерной точки	Средняя квадратическая погрешность положения характерной точки (Мф), м	Описание обозначения точки на местности (при наличии)
	X	Y			
1	2	3	4	5	6
11874	381335.14	4309114.43	Аналитический метод	0.1	Закрепление отсутствует
11875	381336.80	4309115.53	Аналитический метод	0.1	Закрепление отсутствует
11876	381337.61	4309116.27	Аналитический метод	0.1	Закрепление отсутствует
11877	381338.72	4309117.67	Аналитический метод	0.1	Закрепление отсутствует
11878	381339.30	4309118.60	Аналитический метод	0.1	Закрепление отсутствует
11879	381340.04	4309120.42	Аналитический метод	0.1	Закрепление отсутствует
11880	381340.35	4309122.18	Аналитический метод	0.1	Закрепление отсутствует
11881	381340.25	4309123.78	Аналитический метод	0.1	Закрепление отсутствует
11882	381339.87	4309125.35	Аналитический метод	0.1	Закрепление отсутствует
11883	381339.04	4309126.90	Аналитический метод	0.1	Закрепление отсутствует
11884	381337.84	4309128.17	Аналитический метод	0.1	Закрепление отсутствует
11885	381336.35	4309129.10	Аналитический метод	0.1	Закрепление отсутствует
11886	381333.13	4309130.38	Аналитический метод	0.1	Закрепление отсутствует
11887	381330.60	4309131.59	Аналитический метод	0.1	Закрепление отсутствует
11888	381328.24	4309133.12	Аналитический метод	0.1	Закрепление отсутствует
11889	381324.55	4309135.89	Аналитический метод	0.1	Закрепление отсутствует
11890	381323.17	4309137.09	Аналитический метод	0.1	Закрепление отсутствует
11891	381322.00	4309138.49	Аналитический метод	0.1	Закрепление отсутствует
11892	381320.68	4309140.32	Аналитический метод	0.1	Закрепление отсутствует
11893	381319.03	4309143.17	Аналитический метод	0.1	Закрепление отсутствует
11894	381317.98	4309146.30	Аналитический метод	0.1	Закрепление отсутствует
11895	381317.67	4309147.65	Аналитический метод	0.1	Закрепление отсутствует
11896	381317.17	4309151.44	Аналитический метод	0.1	Закрепление отсутствует
11897	381317.53	4309156.11	Аналитический метод	0.1	Закрепление отсутствует
11898	381317.77	4309159.93	Аналитический метод	0.1	Закрепление отсутствует



2. Сведения о характерных точках границ объекта

Обозначение характерных точек границ	Координаты, м		Метод определения координат характерной точки	Средняя квадратическая погрешность положения характерной точки (Мп), м	Описание обозначения точки на местности (при наличии)
	X	Y			
1	2	3	4	5	6
11899	381317.31	4309163.73	Аналитический метод	0.1	Закрепление отсутствует
11900	381316.04	4309169.70	Аналитический метод	0.1	Закрепление отсутствует
11901	381312.59	4309178.79	Аналитический метод	0.1	Закрепление отсутствует
11902	381307.11	4309188.94	Аналитический метод	0.1	Закрепление отсутствует
11903	381305.38	4309193.01	Аналитический метод	0.1	Закрепление отсутствует
11904	381304.82	4309194.87	Аналитический метод	0.1	Закрепление отсутствует
11905	381304.44	4309196.42	Аналитический метод	0.1	Закрепление отсутствует
11906	381304.23	4309197.99	Аналитический метод	0.1	Закрепление отсутствует
11907	381304.08	4309199.94	Аналитический метод	0.1	Закрепление отсутствует
11908	381304.16	4309202.43	Аналитический метод	0.1	Закрепление отсутствует
11909	381304.65	4309205.03	Аналитический метод	0.1	Закрепление отсутствует
11910	381305.21	4309207.09	Аналитический метод	0.1	Закрепление отсутствует
11911	381306.08	4309209.05	Аналитический метод	0.1	Закрепление отсутствует
11912	381307.35	4309211.37	Аналитический метод	0.1	Закрепление отсутствует
11913	381308.88	4309213.36	Аналитический метод	0.1	Закрепление отсутствует
11914	381310.79	4309215.29	Аналитический метод	0.1	Закрепление отсутствует
11915	381312.45	4309216.75	Аналитический метод	0.1	Закрепление отсутствует
11916	381314.27	4309217.99	Аналитический метод	0.1	Закрепление отсутствует
11917	381316.60	4309219.37	Аналитический метод	0.1	Закрепление отсутствует
11918	381319.46	4309220.60	Аналитический метод	0.1	Закрепление отсутствует
11919	381321.32	4309221.06	Аналитический метод	0.1	Закрепление отсутствует
11920	381322.37	4309221.13	Аналитический метод	0.1	Закрепление отсутствует
11921	381324.07	4309220.90	Аналитический метод	0.1	Закрепление отсутствует
11922	381325.10	4309220.62	Аналитический метод	0.1	Закрепление отсутствует
11923	381326.38	4309220.08	Аналитический метод	0.1	Закрепление отсутствует



2. Сведения о характерных точках границ объекта

Обозначение характерных точек границ	Координаты, м		Метод определения координат характерной точки	Средняя квадратическая погрешность положения характерной точки (Мф), м	Описание обозначения точки на местности (при наличии)
	X	Y			
1	2	3	4	5	6
11924	381327.47	4309219.44	Аналитический метод	0.1	Закрепление отсутствует
11925	381328.32	4309218.87	Аналитический метод	0.1	Закрепление отсутствует
11926	381329.09	4309218.19	Аналитический метод	0.1	Закрепление отсутствует
11927	381330.36	4309216.81	Аналитический метод	0.1	Закрепление отсутствует
11928	381331.55	4309214.93	Аналитический метод	0.1	Закрепление отсутствует
11929	381332.39	4309212.86	Аналитический метод	0.1	Закрепление отсутствует
11930	381332.83	4309211.41	Аналитический метод	0.1	Закрепление отсутствует
11931	381333.10	4309210.21	Аналитический метод	0.1	Закрепление отсутствует
11932	381333.18	4309208.98	Аналитический метод	0.1	Закрепление отсутствует
11933	381333.06	4309200.66	Аналитический метод	0.1	Закрепление отсутствует
11934	381332.12	4309192.75	Аналитический метод	0.1	Закрепление отсутствует
11935	381331.77	4309190.81	Аналитический метод	0.1	Закрепление отсутствует
11936	381331.18	4309188.94	Аналитический метод	0.1	Закрепление отсутствует
11937	381330.32	4309186.68	Аналитический метод	0.1	Закрепление отсутствует
11938	381329.34	4309183.26	Аналитический метод	0.1	Закрепление отсутствует
11939	381328.93	4309179.73	Аналитический метод	0.1	Закрепление отсутствует
11940	381328.79	4309175.09	Аналитический метод	0.1	Закрепление отсутствует
11941	381328.91	4309174.03	Аналитический метод	0.1	Закрепление отсутствует
11942	381329.35	4309172.36	Аналитический метод	0.1	Закрепление отсутствует
11943	381329.78	4309171.38	Аналитический метод	0.1	Закрепление отсутствует
11944	381330.45	4309170.46	Аналитический метод	0.1	Закрепление отсутствует
11945	381331.37	4309169.62	Аналитический метод	0.1	Закрепление отсутствует
11946	381332.36	4309169.08	Аналитический метод	0.1	Закрепление отсутствует
11947	381333.59	4309168.70	Аналитический метод	0.1	Закрепление отсутствует
11948	381334.71	4309168.60	Аналитический метод	0.1	Закрепление отсутствует



2. Сведения о характерных точках границ объекта

Обозначение характерных точек границ	Координаты, м		Метод определения координат характерной точки	Средняя квадратическая погрешность положения характерной точки (Мп), м	Описание обозначения точки на местности (при наличии)
	X	Y			
1	2	3	4	5	6
11949	381336.54	4309168.70	Аналитический метод	0.1	Закрепление отсутствует
11950	381337.65	4309168.93	Аналитический метод	0.1	Закрепление отсутствует
11951	381340.52	4309169.97	Аналитический метод	0.1	Закрепление отсутствует
11952	381342.77	4309170.99	Аналитический метод	0.1	Закрепление отсутствует
11953	381344.85	4309172.33	Аналитический метод	0.1	Закрепление отсутствует
11954	381357.02	4309181.53	Аналитический метод	0.1	Закрепление отсутствует
11955	381384.63	4309201.93	Аналитический метод	0.1	Закрепление отсутствует
11956	381388.71	4309206.18	Аналитический метод	0.1	Закрепление отсутствует
11957	381391.36	4309209.31	Аналитический метод	0.1	Закрепление отсутствует
11958	381393.61	4309212.74	Аналитический метод	0.1	Закрепление отсутствует
11959	381396.12	4309217.11	Аналитический метод	0.1	Закрепление отсутствует
11960	381398.80	4309222.99	Аналитический метод	0.1	Закрепление отсутствует
11961	381400.74	4309226.64	Аналитический метод	0.1	Закрепление отсутствует
11962	381403.11	4309230.03	Аналитический метод	0.1	Закрепление отсутствует
11963	381403.81	4309230.91	Аналитический метод	0.1	Закрепление отсутствует
11964	381406.47	4309233.81	Аналитический метод	0.1	Закрепление отсутствует
11965	381409.53	4309236.28	Аналитический метод	0.1	Закрепление отсутствует
11966	381411.87	4309237.89	Аналитический метод	0.1	Закрепление отсутствует
11967	381413.51	4309239.03	Аналитический метод	0.1	Закрепление отсутствует
11968	381417.77	4309241.22	Аналитический метод	0.1	Закрепление отсутствует
11969	381419.49	4309242.42	Аналитический метод	0.1	Закрепление отсутствует
11970	381420.81	4309243.49	Аналитический метод	0.1	Закрепление отсутствует
11971	381421.98	4309244.72	Аналитический метод	0.1	Закрепление отсутствует
11972	381423.32	4309246.34	Аналитический метод	0.1	Закрепление отсутствует
11973	381424.03	4309247.48	Аналитический метод	0.1	Закрепление отсутствует



2. Сведения о характерных точках границ объекта

Обозначение характерных точек границ	Координаты, м		Метод определения координат характерной точки	Средняя квадратическая погрешность положения характерной точки (Мф), м	Описание обозначения точки на местности (при наличии)
	X	Y			
1	2	3	4	5	6
11974	381424.87	4309249.28	Аналитический метод	0.1	Закрепление отсутствует
11975	381425.46	4309250.78	Аналитический метод	0.1	Закрепление отсутствует
11976	381425.87	4309252.35	Аналитический метод	0.1	Закрепление отсутствует
11977	381426.26	4309254.30	Аналитический метод	0.1	Закрепление отсутствует
11978	381426.61	4309258.80	Аналитический метод	0.1	Закрепление отсутствует
11979	381426.33	4309263.33	Аналитический метод	0.1	Закрепление отсутствует
11980	381425.99	4309265.58	Аналитический метод	0.1	Закрепление отсутствует
11981	381425.23	4309267.72	Аналитический метод	0.1	Закрепление отсутствует
11982	381424.38	4309269.41	Аналитический метод	0.1	Закрепление отсутствует
11983	381423.51	4309270.36	Аналитический метод	0.1	Закрепление отсутствует
11984	381422.46	4309270.95	Аналитический метод	0.1	Закрепление отсутствует
11985	381421.13	4309271.16	Аналитический метод	0.1	Закрепление отсутствует
11986	381419.90	4309270.87	Аналитический метод	0.1	Закрепление отсутствует
11987	381418.98	4309270.41	Аналитический метод	0.1	Закрепление отсутствует
11988	381418.12	4309269.80	Аналитический метод	0.1	Закрепление отсутствует
11989	381417.66	4309269.35	Аналитический метод	0.1	Закрепление отсутствует
11990	381416.90	4309268.61	Аналитический метод	0.1	Закрепление отсутствует
11991	381416.26	4309267.77	Аналитический метод	0.1	Закрепление отсутствует
11992	381412.82	4309261.40	Аналитический метод	0.1	Закрепление отсутствует
11993	381410.52	4309256.66	Аналитический метод	0.1	Закрепление отсутствует
11994	381408.86	4309253.97	Аналитический метод	0.1	Закрепление отсутствует
11995	381406.71	4309251.66	Аналитический метод	0.1	Закрепление отсутствует
11996	381405.09	4309250.24	Аналитический метод	0.1	Закрепление отсутствует
11997	381403.85	4309249.00	Аналитический метод	0.1	Закрепление отсутствует
11998	381402.78	4309247.61	Аналитический метод	0.1	Закрепление отсутствует



2. Сведения о характерных точках границ объекта

Обозначение характерных точек границ	Координаты, м		Метод определения координат характерной точки	Средняя квадратическая погрешность положения характерной точки (Мп), м	Описание обозначения точки на местности (при наличии)
	X	Y			
1	2	3	4	5	6
11999	381398.17	4309240.76	Аналитический метод	0.1	Закрепление отсутствует
12000	381397.07	4309238.88	Аналитический метод	0.1	Закрепление отсутствует
12001	381396.20	4309236.88	Аналитический метод	0.1	Закрепление отсутствует
12002	381395.29	4309234.37	Аналитический метод	0.1	Закрепление отсутствует
12003	381393.63	4309230.80	Аналитический метод	0.1	Закрепление отсутствует
12004	381391.37	4309227.57	Аналитический метод	0.1	Закрепление отсутствует
12005	381389.74	4309225.62	Аналитический метод	0.1	Закрепление отсутствует
12006	381387.75	4309223.71	Аналитический метод	0.1	Закрепление отсутствует
12007	381386.04	4309222.24	Аналитический метод	0.1	Закрепление отсутствует
12008	381384.18	4309220.97	Аналитический метод	0.1	Закрепление отсутствует
12009	381381.82	4309219.54	Аналитический метод	0.1	Закрепление отсутствует
12010	381380.78	4309219.06	Аналитический метод	0.1	Закрепление отсутствует
12011	381378.17	4309218.28	Аналитический метод	0.1	Закрепление отсутствует
12012	381376.01	4309217.81	Аналитический метод	0.1	Закрепление отсутствует
12013	381373.81	4309217.66	Аналитический метод	0.1	Закрепление отсутствует
12014	381371.08	4309217.67	Аналитический метод	0.1	Закрепление отсутствует
12015	381363.54	4309218.80	Аналитический метод	0.1	Закрепление отсутствует
12016	381353.90	4309222.18	Аналитический метод	0.1	Закрепление отсутствует
12017	381348.57	4309224.68	Аналитический метод	0.1	Закрепление отсутствует
12018	381343.86	4309228.21	Аналитический метод	0.1	Закрепление отсутствует
12019	381340.90	4309230.94	Аналитический метод	0.1	Закрепление отсутствует
12020	381338.62	4309233.29	Аналитический метод	0.1	Закрепление отсутствует
12021	381336.62	4309235.89	Аналитический метод	0.1	Закрепление отсутствует
12022	381334.32	4309239.24	Аналитический метод	0.1	Закрепление отсутствует
12023	381333.33	4309241.22	Аналитический метод	0.1	Закрепление отсутствует



2. Сведения о характерных точках границ объекта

Обозначение характерных точек границ	Координаты, м		Метод определения координат характерной точки	Средняя квадратическая погрешность положения характерной точки (Мф), м	Описание обозначения точки на местности (при наличии)
	X	Y			
1	2	3	4	5	6
12024	381332.64	4309242.88	Аналитический метод	0.1	Закрепление отсутствует
12025	381332.20	4309244.63	Аналитический метод	0.1	Закрепление отсутствует
12026	381331.76	4309247.73	Аналитический метод	0.1	Закрепление отсутствует
12027	381331.92	4309249.97	Аналитический метод	0.1	Закрепление отсутствует
12028	381332.15	4309251.78	Аналитический метод	0.1	Закрепление отсутствует
12029	381332.59	4309253.55	Аналитический метод	0.1	Закрепление отсутствует
12030	381333.24	4309255.69	Аналитический метод	0.1	Закрепление отсутствует
12031	381334.02	4309257.47	Аналитический метод	0.1	Закрепление отсутствует
12032	381335.37	4309259.80	Аналитический метод	0.1	Закрепление отсутствует
12033	381336.57	4309261.63	Аналитический метод	0.1	Закрепление отсутствует
12034	381337.98	4309263.30	Аналитический метод	0.1	Закрепление отсутствует
12035	381339.83	4309265.26	Аналитический метод	0.1	Закрепление отсутствует
12036	381344.10	4309268.84	Аналитический метод	0.1	Закрепление отсутствует
12037	381347.39	4309271.96	Аналитический метод	0.1	Закрепление отсутствует
12038	381350.30	4309275.43	Аналитический метод	0.1	Закрепление отсутствует
12039	381356.47	4309283.75	Аналитический метод	0.1	Закрепление отсутствует
12040	381362.56	4309289.67	Аналитический метод	0.1	Закрепление отсутствует
12041	381365.45	4309292.13	Аналитический метод	0.1	Закрепление отсутствует
12042	381368.63	4309294.19	Аналитический метод	0.1	Закрепление отсутствует
12043	381372.69	4309296.48	Аналитический метод	0.1	Закрепление отсутствует
12044	381377.87	4309298.78	Аналитический метод	0.1	Закрепление отсутствует
12045	381383.39	4309300.06	Аналитический метод	0.1	Закрепление отсутствует
12046	381390.35	4309300.98	Аналитический метод	0.1	Закрепление отсутствует
12047	381394.69	4309302.22	Аналитический метод	0.1	Закрепление отсутствует
12048	381396.46	4309303.07	Аналитический метод	0.1	Закрепление отсутствует



2. Сведения о характерных точках границ объекта

Обозначение характерных точек границ	Координаты, м		Метод определения координат характерной точки	Средняя квадратическая погрешность положения характерной точки (Мп), м	Описание обозначения точки на местности (при наличии)
	X	Y			
1	2	3	4	5	6
12049	381397.34	4309303.72	Аналитический метод	0.1	Закрепление отсутствует
12050	381398.53	4309305.02	Аналитический метод	0.1	Закрепление отсутствует
12051	381399.46	4309306.54	Аналитический метод	0.1	Закрепление отсутствует
12052	381400.01	4309308.13	Аналитический метод	0.1	Закрепление отсутствует
12053	381400.37	4309309.46	Аналитический метод	0.1	Закрепление отсутствует
12054	381400.54	4309310.82	Аналитический метод	0.1	Закрепление отсутствует
12055	381400.64	4309312.51	Аналитический метод	0.1	Закрепление отсутствует
12056	381400.17	4309318.41	Аналитический метод	0.1	Закрепление отсутствует
12057	381400.32	4309322.35	Аналитический метод	0.1	Закрепление отсутствует
12058	381400.16	4309325.53	Аналитический метод	0.1	Закрепление отсутствует
12059	381399.44	4309328.64	Аналитический метод	0.1	Закрепление отсутствует
12060	381398.74	4309330.76	Аналитический метод	0.1	Закрепление отсутствует
12061	381397.01	4309334.83	Аналитический метод	0.1	Закрепление отсутствует
12062	381394.63	4309338.56	Аналитический метод	0.1	Закрепление отсутствует
12063	381393.65	4309339.85	Аналитический метод	0.1	Закрепление отсутствует
12064	381392.44	4309341.12	Аналитический метод	0.1	Закрепление отсутствует
12065	381391.40	4309342.10	Аналитический метод	0.1	Закрепление отсутствует
12066	381390.00	4309343.14	Аналитический метод	0.1	Закрепление отсутствует
12067	381388.77	4309343.87	Аналитический метод	0.1	Закрепление отсутствует
12068	381387.47	4309344.46	Аналитический метод	0.1	Закрепление отсутствует
12069	381385.83	4309345.09	Аналитический метод	0.1	Закрепление отсутствует
12070	381384.28	4309345.50	Аналитический метод	0.1	Закрепление отсутствует
12071	381381.44	4309345.81	Аналитический метод	0.1	Закрепление отсутствует
12072	381379.12	4309345.89	Аналитический метод	0.1	Закрепление отсутствует
12073	381376.82	4309345.61	Аналитический метод	0.1	Закрепление отсутствует



2. Сведения о характерных точках границ объекта

Обозначение характерных точек границ	Координаты, м		Метод определения координат характерной точки	Средняя квадратическая погрешность положения характерной точки (Мф), м	Описание обозначения точки на местности (при наличии)
	X	Y			
1	2	3	4	5	6
12074	381374.01	4309345.06	Аналитический метод	0.1	Закрепление отсутствует
12075	381372.46	4309344.50	Аналитический метод	0.1	Закрепление отсутствует
12076	381367.96	4309342.43	Аналитический метод	0.1	Закрепление отсутствует
12077	381363.86	4309339.63	Аналитический метод	0.1	Закрепление отсутствует
12078	381361.25	4309337.50	Аналитический метод	0.1	Закрепление отсутствует
12079	381359.02	4309335.90	Аналитический метод	0.1	Закрепление отсутствует
12080	381356.62	4309334.58	Аналитический метод	0.1	Закрепление отсутствует
12081	381351.63	4309332.21	Аналитический метод	0.1	Закрепление отсутствует
12082	381350.02	4309331.67	Аналитический метод	0.1	Закрепление отсутствует
12083	381348.69	4309331.31	Аналитический метод	0.1	Закрепление отсутствует
12084	381347.01	4309331.09	Аналитический метод	0.1	Закрепление отсутствует
12085	381345.63	4309331.05	Аналитический метод	0.1	Закрепление отсутствует
12086	381344.26	4309331.18	Аналитический метод	0.1	Закрепление отсутствует
12087	381342.58	4309331.44	Аналитический метод	0.1	Закрепление отсутствует
12088	381339.94	4309332.17	Аналитический метод	0.1	Закрепление отсутствует
12089	381337.02	4309333.30	Аналитический метод	0.1	Закрепление отсутствует
12090	381333.81	4309335.42	Аналитический метод	0.1	Закрепление отсутствует
12091	381332.41	4309336.88	Аналитический метод	0.1	Закрепление отсутствует
12092	381331.78	4309337.79	Аналитический метод	0.1	Закрепление отсутствует
12093	381331.00	4309339.43	Аналитический метод	0.1	Закрепление отсутствует
12094	381330.65	4309340.49	Аналитический метод	0.1	Закрепление отсутствует
12095	381329.87	4309344.14	Аналитический метод	0.1	Закрепление отсутствует
12096	381329.40	4309347.15	Аналитический метод	0.1	Закрепление отсутствует
12097	381329.28	4309350.19	Аналитический метод	0.1	Закрепление отсутствует
12098	381329.40	4309358.57	Аналитический метод	0.1	Закрепление отсутствует



2. Сведения о характерных точках границ объекта

Обозначение характерных точек границ	Координаты, м		Метод определения координат характерной точки	Средняя квадратическая погрешность положения характерной точки (Мп), м	Описание обозначения точки на местности (при наличии)
	X	Y			
1	2	3	4	5	6
12099	381332.55	4309387.36	Аналитический метод	0.1	Закрепление отсутствует
12100	381335.00	4309398.73	Аналитический метод	0.1	Закрепление отсутствует
12101	381336.23	4309402.49	Аналитический метод	0.1	Закрепление отсутствует
12102	381338.73	4309406.66	Аналитический метод	0.1	Закрепление отсутствует
12103	381341.34	4309409.65	Аналитический метод	0.1	Закрепление отсутствует
12104	381344.45	4309412.13	Аналитический метод	0.1	Закрепление отсутствует
12105	381351.77	4309416.93	Аналитический метод	0.1	Закрепление отсутствует
12106	381365.18	4309423.38	Аналитический метод	0.1	Закрепление отсутствует
12107	381370.75	4309427.24	Аналитический метод	0.1	Закрепление отсутствует
12108	381372.43	4309428.83	Аналитический метод	0.1	Закрепление отсутствует
12109	381373.70	4309430.21	Аналитический метод	0.1	Закрепление отсутствует
12110	381374.76	4309431.76	Аналитический метод	0.1	Закрепление отсутствует
12111	381375.91	4309433.77	Аналитический метод	0.1	Закрепление отсутствует
12112	381376.66	4309435.66	Аналитический метод	0.1	Закрепление отсутствует
12113	381377.52	4309437.18	Аналитический метод	0.1	Закрепление отсутствует
12114	381378.31	4309438.37	Аналитический метод	0.1	Закрепление отсутствует
12115	381379.25	4309439.44	Аналитический метод	0.1	Закрепление отсутствует
12116	381381.09	4309441.10	Аналитический метод	0.1	Закрепление отсутствует
12117	381383.86	4309442.82	Аналитический метод	0.1	Закрепление отсутствует
12118	381386.86	4309444.07	Аналитический метод	0.1	Закрепление отсутствует
12119	381390.08	4309445.10	Аналитический метод	0.1	Закрепление отсутствует
12120	381393.65	4309446.68	Аналитический метод	0.1	Закрепление отсутствует
12121	381397.47	4309449.55	Аналитический метод	0.1	Закрепление отсутствует
12122	381400.10	4309452.43	Аналитический метод	0.1	Закрепление отсутствует
12123	381402.10	4309455.79	Аналитический метод	0.1	Закрепление отсутствует



2. Сведения о характерных точках границ объекта

Обозначение характерных точек границ	Координаты, м		Метод определения координат характерной точки	Средняя квадратическая погрешность положения характерной точки (Мф), м	Описание обозначения точки на местности (при наличии)
	X	Y			
1	2	3	4	5	6
12124	381404.83	4309461.68	Аналитический метод	0.1	Закрепление отсутствует
12125	381413.21	4309473.84	Аналитический метод	0.1	Закрепление отсутствует
12126	381417.85	4309478.47	Аналитический метод	0.1	Закрепление отсутствует
12127	381419.49	4309480.32	Аналитический метод	0.1	Закрепление отсутствует
12128	381420.88	4309482.37	Аналитический метод	0.1	Закрепление отсутствует
12129	381422.43	4309484.98	Аналитический метод	0.1	Закрепление отсутствует
12130	381424.14	4309488.65	Аналитический метод	0.1	Закрепление отсутствует
12131	381425.25	4309493.48	Аналитический метод	0.1	Закрепление отсутствует
12132	381425.34	4309495.70	Аналитический метод	0.1	Закрепление отсутствует
12133	381425.32	4309497.50	Аналитический метод	0.1	Закрепление отсутствует
12134	381425.10	4309499.30	Аналитический метод	0.1	Закрепление отсутствует
12135	381424.73	4309501.49	Аналитический метод	0.1	Закрепление отсутствует
12136	381423.84	4309504.63	Аналитический метод	0.1	Закрепление отсутствует
12137	381422.91	4309506.91	Аналитический метод	0.1	Закрепление отсутствует
12138	381422.05	4309508.72	Аналитический метод	0.1	Закрепление отсутствует
12139	381420.99	4309510.43	Аналитический метод	0.1	Закрепление отсутствует
12140	381419.58	4309512.45	Аналитический метод	0.1	Закрепление отсутствует
12141	381417.96	4309514.28	Аналитический метод	0.1	Закрепление отсутствует
12142	381416.70	4309515.41	Аналитический метод	0.1	Закрепление отсутствует
12143	381415.63	4309516.27	Аналитический метод	0.1	Закрепление отсутствует
12144	381414.46	4309517.01	Аналитический метод	0.1	Закрепление отсутствует
12145	381412.34	4309518.09	Аналитический метод	0.1	Закрепление отсутствует
12146	381410.42	4309518.54	Аналитический метод	0.1	Закрепление отсутствует
12147	381409.34	4309518.60	Аналитический метод	0.1	Закрепление отсутствует
12148	381407.59	4309518.36	Аналитический метод	0.1	Закрепление отсутствует



2. Сведения о характерных точках границ объекта

Обозначение характерных точек границ	Координаты, м		Метод определения координат характерной точки	Средняя квадратическая погрешность положения характерной точки (Мф), м	Описание обозначения точки на местности (при наличии)
	X	Y			
1	2	3	4	5	6
12149	381406.54	4309518.08	Аналитический метод	0.1	Закрепление отсутствует
12150	381404.45	4309517.21	Аналитический метод	0.1	Закрепление отсутствует
12151	381402.70	4309516.60	Аналитический метод	0.1	Закрепление отсутствует
12152	381400.90	4309516.23	Аналитический метод	0.1	Закрепление отсутствует
12153	381394.01	4309515.26	Аналитический метод	0.1	Закрепление отсутствует
12154	381388.23	4309515.56	Аналитический метод	0.1	Закрепление отсутствует
12155	381387.02	4309515.80	Аналитический метод	0.1	Закрепление отсутствует
12156	381386.06	4309516.06	Аналитический метод	0.1	Закрепление отсутствует
12157	381384.94	4309516.57	Аналитический метод	0.1	Закрепление отсутствует
12158	381384.09	4309517.10	Аналитический метод	0.1	Закрепление отсутствует
12159	381383.32	4309517.75	Аналитический метод	0.1	Закрепление отсутствует
12160	381381.96	4309519.25	Аналитический метод	0.1	Закрепление отсутствует
12161	381381.35	4309520.34	Аналитический метод	0.1	Закрепление отсутствует
12162	381380.92	4309521.25	Аналитический метод	0.1	Закрепление отсутствует
12163	381380.57	4309522.43	Аналитический метод	0.1	Закрепление отсутствует
12164	381380.41	4309523.43	Аналитический метод	0.1	Закрепление отсутствует
12165	381380.38	4309524.44	Аналитический метод	0.1	Закрепление отсутствует
12166	381380.44	4309525.68	Аналитический метод	0.1	Закрепление отсутствует
12167	381380.99	4309528.59	Аналитический метод	0.1	Закрепление отсутствует
12168	381381.60	4309530.92	Аналитический метод	0.1	Закрепление отсутствует
12169	381382.54	4309533.14	Аналитический метод	0.1	Закрепление отсутствует
12170	381385.82	4309539.55	Аналитический метод	0.1	Закрепление отсутствует
12171	381387.49	4309542.12	Аналитический метод	0.1	Закрепление отсутствует
12172	381389.65	4309544.28	Аналитический метод	0.1	Закрепление отсутствует
12173	381392.59	4309546.68	Аналитический метод	0.1	Закрепление отсутствует



2. Сведения о характерных точках границ объекта

Обозначение характерных точек границ	Координаты, м		Метод определения координат характерной точки	Средняя квадратическая погрешность положения характерной точки (Мф), м	Описание обозначения точки на местности (при наличии)
	X	Y			
1	2	3	4	5	6
12174	381395.64	4309549.73	Аналитический метод	0.1	Закрепление отсутствует
12175	381396.40	4309550.70	Аналитический метод	0.1	Закрепление отсутствует
12176	381396.97	4309551.53	Аналитический метод	0.1	Закрепление отсутствует
12177	381397.53	4309552.62	Аналитический метод	0.1	Закрепление отсутствует
12178	381397.88	4309553.56	Аналитический метод	0.1	Закрепление отсутствует
12179	381398.11	4309554.53	Аналитический метод	0.1	Закрепление отсутствует
12180	381398.33	4309555.75	Аналитический метод	0.1	Закрепление отсутствует
12181	381398.50	4309558.86	Аналитический метод	0.1	Закрепление отсутствует
12182	381398.45	4309560.90	Аналитический метод	0.1	Закрепление отсутствует
12183	381398.09	4309562.91	Аналитический метод	0.1	Закрепление отсутствует
12184	381397.45	4309565.35	Аналитический метод	0.1	Закрепление отсутствует
12185	381396.84	4309569.00	Аналитический метод	0.1	Закрепление отсутствует
12186	381396.88	4309572.70	Аналитический метод	0.1	Закрепление отсутствует
12187	381397.51	4309578.85	Аналитический метод	0.1	Закрепление отсутствует
12188	381397.47	4309582.70	Аналитический метод	0.1	Закрепление отсутствует
12189	381397.19	4309585.81	Аналитический метод	0.1	Закрепление отсутствует
12190	381396.43	4309588.84	Аналитический метод	0.1	Закрепление отсутствует
12191	381393.35	4309598.03	Аналитический метод	0.1	Закрепление отсутствует
12192	381389.73	4309607.64	Аналитический метод	0.1	Закрепление отсутствует
12193	381387.34	4309618.77	Аналитический метод	0.1	Закрепление отсутствует
12194	381386.24	4309625.07	Аналитический метод	0.1	Закрепление отсутствует
12195	381385.37	4309628.62	Аналитический метод	0.1	Закрепление отсутствует
12196	381384.04	4309632.02	Аналитический метод	0.1	Закрепление отсутствует
12197	381382.13	4309636.08	Аналитический метод	0.1	Закрепление отсутствует
12198	381381.51	4309637.40	Аналитический метод	0.1	Закрепление отсутствует



2. Сведения о характерных точках границ объекта

Обозначение характерных точек границ	Координаты, м		Метод определения координат характерной точки	Средняя квадратическая погрешность положения характерной точки (Мп), м	Описание обозначения точки на местности (при наличии)
	X	Y			
1	2	3	4	5	6
12199	381372.29	4309630.34	Аналитический метод	0.1	Закрепление отсутствует
12200	381367.63	4309627.02	Аналитический метод	0.1	Закрепление отсутствует
12201	381362.27	4309624.35	Аналитический метод	0.1	Закрепление отсутствует
12202	381359.85	4309622.81	Аналитический метод	0.1	Закрепление отсутствует
12203	381301.00	4309593.64	Аналитический метод	0.1	Закрепление отсутствует
12204	381298.20	4309592.26	Аналитический метод	0.1	Закрепление отсутствует
12205	381283.85	4309585.02	Аналитический метод	0.1	Закрепление отсутствует
12206	381273.83	4309580.81	Аналитический метод	0.1	Закрепление отсутствует
12207	381265.96	4309579.13	Аналитический метод	0.1	Закрепление отсутствует
12208	381250.29	4309575.32	Аналитический метод	0.1	Закрепление отсутствует
12209	381240.65	4309573.27	Аналитический метод	0.1	Закрепление отсутствует
12210	381238.47	4309572.53	Аналитический метод	0.1	Закрепление отсутствует
12211	381227.27	4309567.37	Аналитический метод	0.1	Закрепление отсутствует
12212	381221.29	4309564.35	Аналитический метод	0.1	Закрепление отсутствует
12213	381212.79	4309559.35	Аналитический метод	0.1	Закрепление отсутствует
12214	381210.29	4309558.23	Аналитический метод	0.1	Закрепление отсутствует
12215	381198.84	4309550.08	Аналитический метод	0.1	Закрепление отсутствует
12216	381190.29	4309545.68	Аналитический метод	0.1	Закрепление отсутствует
12217	381188.68	4309544.35	Аналитический метод	0.1	Закрепление отсутствует
12218	381180.96	4309537.83	Аналитический метод	0.1	Закрепление отсутствует
12219	381174.16	4309532.08	Аналитический метод	0.1	Закрепление отсутствует
12220	381170.29	4309528.24	Аналитический метод	0.1	Закрепление отсутствует
12221	381169.11	4309526.72	Аналитический метод	0.1	Закрепление отсутствует
12222	381166.85	4309524.35	Аналитический метод	0.1	Закрепление отсутствует
12223	381160.29	4309516.73	Аналитический метод	0.1	Закрепление отсутствует



2. Сведения о характерных точках границ объекта

Обозначение характерных точек границ	Координаты, м		Метод определения координат характерной точки	Средняя квадратическая погрешность положения характерной точки (Мф), м	Описание обозначения точки на местности (при наличии)
	X	Y			
1	2	3	4	5	6
12224	381151.58	4309504.35	Аналитический метод	0.1	Закрепление отсутствует
12225	381146.37	4309497.39	Аналитический метод	0.1	Закрепление отсутствует
12226	381142.64	4309492.00	Аналитический метод	0.1	Закрепление отсутствует
12227	381140.29	4309488.24	Аналитический метод	0.1	Закрепление отсутствует
12228	381132.40	4309474.35	Аналитический метод	0.1	Закрепление отсутствует
12229	381131.42	4309472.09	Аналитический метод	0.1	Закрепление отсутствует
12230	381130.29	4309470.09	Аналитический метод	0.1	Закрепление отсутствует
12231	381126.73	4309461.47	Аналитический метод	0.1	Закрепление отсутствует
12232	381125.20	4309456.90	Аналитический метод	0.1	Закрепление отсутствует
12233	381119.95	4309445.04	Аналитический метод	0.1	Закрепление отсутствует
12234	381119.74	4309444.35	Аналитический метод	0.1	Закрепление отсутствует
12235	381119.53	4309443.59	Аналитический метод	0.1	Закрепление отсутствует
12236	381115.51	4309429.13	Аналитический метод	0.1	Закрепление отсутствует
12237	381112.45	4309416.50	Аналитический метод	0.1	Закрепление отсутствует
12238	381111.96	4309414.35	Аналитический метод	0.1	Закрепление отсутствует
12239	381111.71	4309412.93	Аналитический метод	0.1	Закрепление отсутствует
12240	381110.29	4309406.11	Аналитический метод	0.1	Закрепление отсутствует
12241	381109.99	4309404.35	Аналитический метод	0.1	Закрепление отсутствует
12242	381108.79	4309395.85	Аналитический метод	0.1	Закрепление отсутствует
12243	381107.62	4309389.00	Аналитический метод	0.1	Закрепление отсутствует
12244	381105.64	4309374.35	Аналитический метод	0.1	Закрепление отсутствует
12245	381105.01	4309369.63	Аналитический метод	0.1	Закрепление отсутствует
12246	381103.19	4309360.80	Аналитический метод	0.1	Закрепление отсутствует
12247	381099.46	4309345.18	Аналитический метод	0.1	Закрепление отсутствует
12248	381098.67	4309342.73	Аналитический метод	0.1	Закрепление отсутствует



2. Сведения о характерных точках границ объекта

Обозначение характерных точек границ	Координаты, м		Метод определения координат характерной точки	Средняя квадратическая погрешность положения характерной точки (Мп), м	Описание обозначения точки на местности (при наличии)
	X	Y			
1	2	3	4	5	6
12249	381096.95	4309334.35	Аналитический метод	0.1	Закрепление отсутствует
12250	381095.19	4309329.45	Аналитический метод	0.1	Закрепление отсутствует
12251	381094.67	4309328.02	Аналитический метод	0.1	Закрепление отсутствует
12252	381093.33	4309324.35	Аналитический метод	0.1	Закрепление отсутствует
12253	381092.73	4309321.92	Аналитический метод	0.1	Закрепление отсутствует
12254	381090.29	4309314.60	Аналитический метод	0.1	Закрепление отсутствует
12255	381088.05	4309306.60	Аналитический метод	0.1	Закрепление отсутствует
12256	381087.49	4309305.28	Аналитический метод	0.1	Закрепление отсутствует
12257	381086.80	4309303.19	Аналитический метод	0.1	Закрепление отсутствует
12258	381083.45	4309290.67	Аналитический метод	0.1	Закрепление отсутствует
12259	381082.31	4309285.36	Аналитический метод	0.1	Закрепление отсутствует
12260	381081.73	4309282.91	Аналитический метод	0.1	Закрепление отсутствует
12261	381080.29	4309276.52	Аналитический метод	0.1	Закрепление отсутствует
12262	381079.96	4309274.68	Аналитический метод	0.1	Закрепление отсутствует
12263	381079.80	4309274.02	Аналитический метод	0.1	Закрепление отсутствует
12264	381078.29	4309263.68	Аналитический метод	0.1	Закрепление отсутствует
12265	381077.51	4309245.28	Аналитический метод	0.1	Закрепление отсутствует
12266	381077.62	4309241.68	Аналитический метод	0.1	Закрепление отсутствует
12267	381081.85	4309217.16	Аналитический метод	0.1	Закрепление отсутствует
12268	381082.92	4309211.89	Аналитический метод	0.1	Закрепление отсутствует
12269	381084.19	4309205.20	Аналитический метод	0.1	Закрепление отсутствует
12270	381086.79	4309195.35	Аналитический метод	0.1	Закрепление отсутствует
12271	381088.14	4309172.45	Аналитический метод	0.1	Закрепление отсутствует
11560	381088.42	4309160.39	Аналитический метод	0.1	Закрепление отсутствует
12272	377831.52	4309095.04	Аналитический метод	0.1	Закрепление отсутствует



2. Сведения о характерных точках границ объекта

Обозначение характерных точек границ	Координаты, м		Метод определения координат характерной точки	Средняя квадратическая погрешность положения характерной точки (Мф), м	Описание обозначения точки на местности (при наличии)
	X	Y			
1	2	3	4	5	6
12273	377793.61	4309133.19	Аналитический метод	0.1	Закрепление отсутствует
12274	377793.12	4309132.52	Аналитический метод	0.1	Закрепление отсутствует
12275	377784.95	4309115.60	Аналитический метод	0.1	Закрепление отсутствует
12276	377783.44	4309111.76	Аналитический метод	0.1	Закрепление отсутствует
12277	377782.53	4309107.73	Аналитический метод	0.1	Закрепление отсутствует
12278	377782.23	4309103.61	Аналитический метод	0.1	Закрепление отсутствует
12279	377782.24	4309101.55	Аналитический метод	0.1	Закрепление отсутствует
12280	377782.49	4309098.85	Аналитический метод	0.1	Закрепление отсутствует
12281	377783.20	4309096.24	Аналитический метод	0.1	Закрепление отсутствует
12282	377784.36	4309093.79	Аналитический метод	0.1	Закрепление отсутствует
12283	377785.92	4309091.58	Аналитический метод	0.1	Закрепление отсутствует
12284	377787.76	4309089.43	Аналитический метод	0.1	Закрепление отсутствует
12285	377789.66	4309087.56	Аналитический метод	0.1	Закрепление отсутствует
12286	377791.86	4309086.05	Аналитический метод	0.1	Закрепление отсутствует
12287	377794.29	4309084.96	Аналитический метод	0.1	Закрепление отсутствует
12288	377796.87	4309084.31	Аналитический метод	0.1	Закрепление отсутствует
12289	377800.86	4309083.68	Аналитический метод	0.1	Закрепление отсутствует
12290	377804.34	4309083.43	Аналитический метод	0.1	Закрепление отсутствует
12291	377807.81	4309083.76	Аналитический метод	0.1	Закрепление отсутствует
12292	377811.18	4309084.67	Аналитический метод	0.1	Закрепление отсутствует
12293	377817.32	4309086.91	Аналитический метод	0.1	Закрепление отсутствует
12272	377831.52	4309095.04	Аналитический метод	0.1	Закрепление отсутствует



3. Сведения о характерных точках части (частей) границы объекта

Обозначение характерных точек части границы	Координаты, м		Метод определения координат характерной точки	Средняя квадратическая погрешность положения характерной точки (Mt), м	Описание обозначения точки на местности (при наличии)
	X	Y			
1	2	3	4	5	6
-	-	-	-	-	-



Раздел 3

Сведения о местоположении измененных (уточненных) границ объекта

1. Система координат -

2. Сведения о характерных точках границ объекта

Обозначение характерных точек границ	Существующие координаты, м		Измененные (уточненные) координаты, м		Метод определения координат характерной точки	Средняя квадратическая погрешность положения характерной точки (Mt), м	Описание обозначения точки на местности (при наличии)
	X	Y	X	Y			
1	2	3	4	5	6	7	8
-	-	-	-	-	-	-	

3. Сведения о характерных точках части (частей) границы объекта

Обозначение характерных точек части границы	Существующие координаты, м		Измененные (уточненные) координаты, м		Метод определения координат характерной точки	Средняя квадратическая погрешность положения характерной точки (Mt), м	Описание обозначения точки на местности (при наличии)
	X	Y	X	Y			
1	2	3	4	5	6	7	8
-	-	-	-	-	-	-	



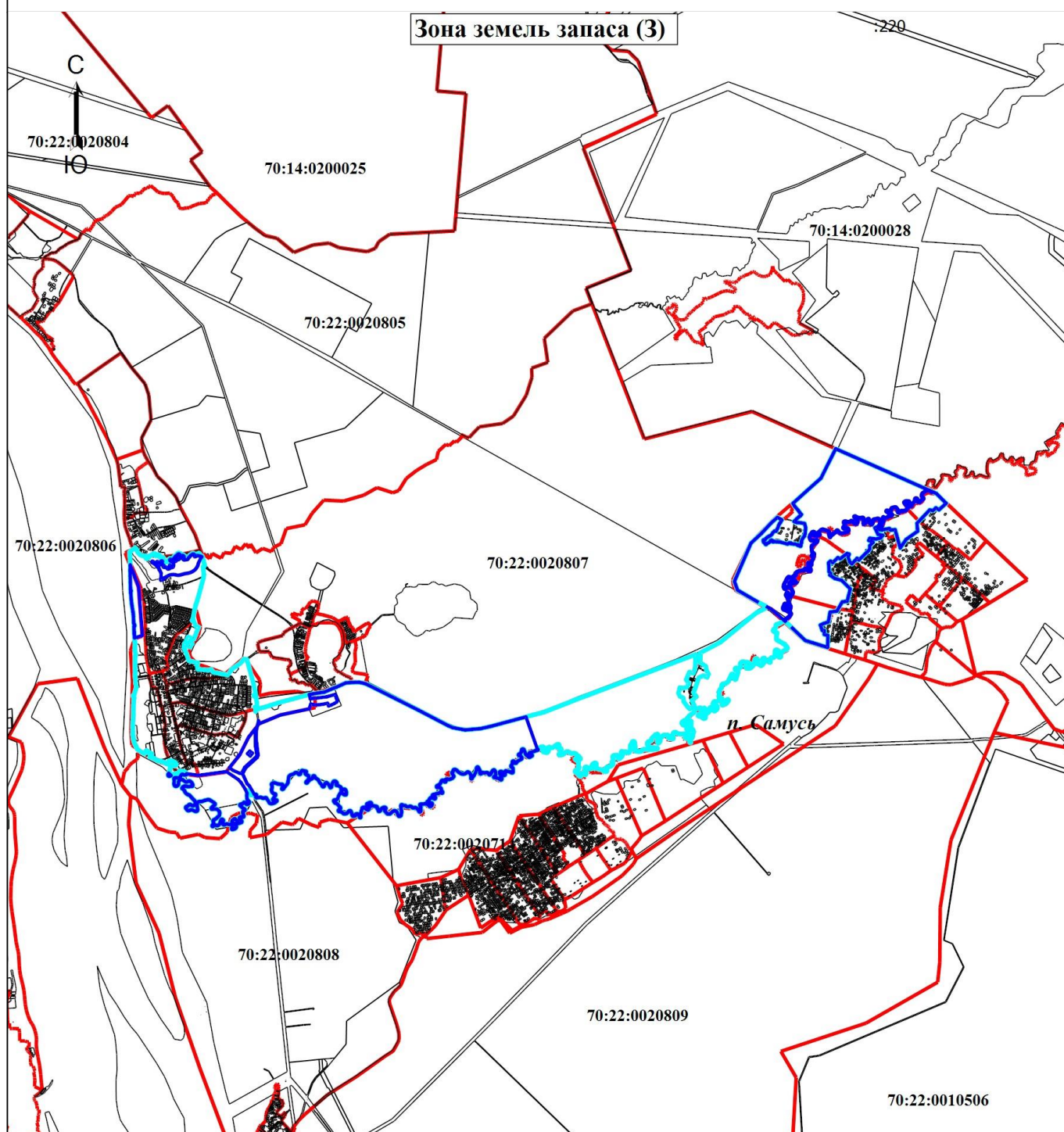
ТЕКСТОВОЕ ОПИСАНИЕ
местоположения границ населенных пунктов, территориальных зон

Прохождение границы		Описание прохождения границы
от точки	до точки	
1	2	3
-	-	-



План границ объекта

Зона земель запаса (З)



Масштаб 1:97000

Условные обозначения

- - Граница населенного пункта
- - Граница кадастрового квартала
- - Граница территориальной зоны
- 70:22:0020805** - Номер кадастрового квартала

Подпись _____

Дата " _____ " _____ г.

Место для оттиска печати (при наличии) лица, составившего описание местоположения границ объекта



СОДЕРЖАНИЕ

Приложения 31-46 к проекту решения Думы ЗАТО Северск Об утверждении Правил землепользования и застройки городского округа ЗАТО Северск Томской области	3
---	----------





Распространяется бесплатно.
Отпечатано ИП Кузнецов Никита Владимирович;
603057, Нижний Новгород, ул. Шорина, д. 13/13, п1
Время подписания в печать:
по графику - 14:00, фактическое - 14:00.
Заказ №000313.
Тираж 30 экз.

Учредитель: Администрация ЗАТО Северск.
Адрес редакции и издателя:
603057, Нижний Новгород, ул. Шорина, д. 13/13, п1,
Главный редактор: Кулагина Анна Николаевна.
Телефон: +7 (831) 216-11-60.
Е-mail: info@fabrikapechati.ru.

